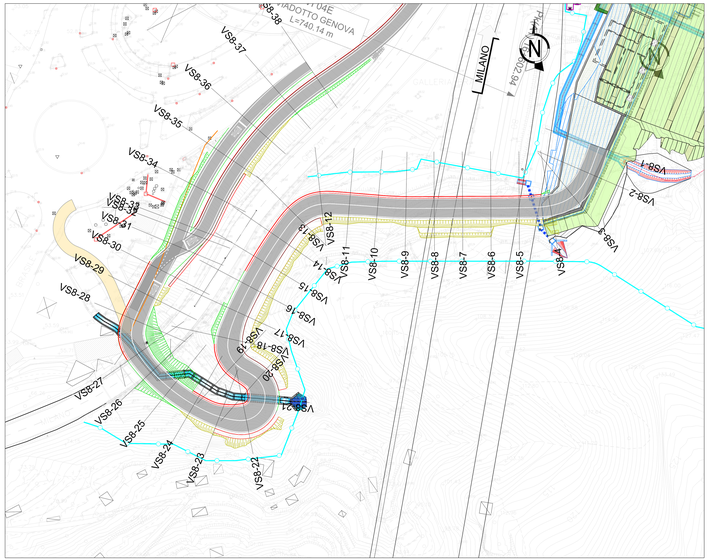

V0	60030.085		19740.548	V1	60022.724		19719.121	V4	59928.283		19719.744	V6	59907.842		19695.600	V8	59898.763		19665.425	V10	59908.058		19660.168
V 1																				V 10			
A	15.000																			A	6.000		
Sv	15.000			V2	59958.854		19718.766	C2	59932.885		19708.087	C3	60059.111		19610.440	C4	59907.322		19670.346	Sv	4.000		
Tl	10.134																			Tl	2.674		
Tc	5.122			C1	59964.713		19868.801	C 2				C 3				C 4				Tc	1.340		
								R	12.500			R	172.500			R	9.000						
C0	60011.553			C 1				Tan	0.907			Tan	19.453			Tan	4.058			V11	59927.105		
	19734.679			R	150.000			Sv	1.810			Sv	38.741			Sv	7.625						
C 0				Tan	6.694					V5	59923.658			V7	59898.066			V9	59903.139				
R	15.000			Sv	13.380						19717.520				19672.506				19662.265				
Tan	1.765																			C5	59903.875		
Sv	3.514					V3	59932.272	V 5				V 7				V 9					19652.087		
							19720.994	A	12.500			A	9.000			A	6.000						
V 1								Sv	11.594			Sv	8.530			Sv	4.000			C 5			
A	15.000					V 3		Tl	4.225			Tl	5.625			Tl	2.674			R	9.000		
Sv	15.000					A	11.000	Tc	7.577			Tc	3.057			Tc	1.340			Tan	22.154		
Tl	10.134					Sv	9.680													Sv	21.328		
Tc	5.122					Tl	6.505																
						Tc	3.273																

V12	59902.253		19642.750	V14	59865.012		19669.880	V16	59864.314		19677.089	V18	59895.142		19749.433
V 12				V 14				V 16							
A	9.000			A	9.000			A	8.995			C9	59994.125		
Sv	7.754			Sv	7.754			Sv	8.991				19671.752		
Tl	2.966			Tl	4.928			Tl	6.074						
Tc	4.928			Tc	2.966			Tc	3.070						
												C 9			
												R	120.000		
V13	59879.650			V15	59864.423			V17	59878.230			Tan	37.842		
	19650.849				19673.409				19704.491			Sv	73.315		
C6	59919.537			C7	59873.401			C8	59768.245			V19	59926.384		
	19705.604				19674.286				19752.936				19770.803		
C 6				C 7				C 8							
R	65.000			R	9.000			R	120.000						
Tan	19.081			Tan	0.611			Tan	6.605						
Sv	37.120			Sv	1.221			Sv	13.196						

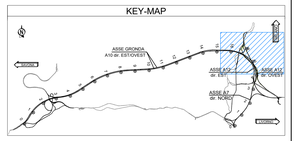

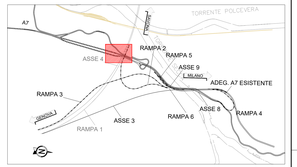

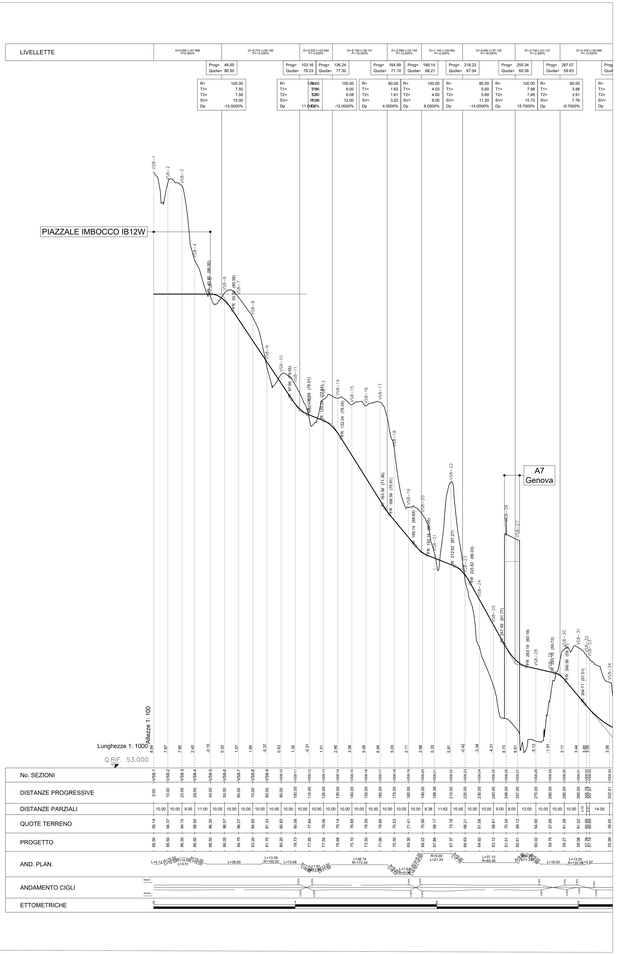

autostrade per l'italia

NODO STRADALE E AUTOSTRADALE DI GENOVA

Adeguamento del sistema
A7 - A10 - A12

Ambito Bolzaneto e ambito Torbella

PROGETTO DEFINITIVO

CANTIERIZZAZIONE

Lavorazioni cantieristiche inerenti una VS

VS008 - Accesso gall. Baccan

Planimetria di progetto, tracciamento, profilo long. e sezione tipo

VERIFICA a cura di	REDATTO a cura di	VALIDAZIONE INTERNO a cura di
IL PROGETTISTA SPECIALISTICO Ing. Pietro Zolesio Ord. Ingg. Torino n. 2441 A Responsabile Strade	IL RESPONSABILE INTEGRAZIONE PRESTAZIONI SPECIALISTICHE Ing. Mario Scognamiglio Ord. Ingg. Messina N. 1862	IL DIRETTORE TECNICO Ing. Gianluca Salvatore Sphanzola Ord. Ingg. Milano N. A28798 T.A. - Strade

CODICE IDENTIFICATIVO

RIFERIMENTO PROGETTO				RIFERIMENTO DIRETTORIO			RIFERIMENTO ELABORATO				REVISIONE
Codice Commessa	Lotto, Sub-Prog, Cod. Appalto	Fase	Gruppo	Parte d'opera	Tipo	Progressivo	Tipo	Progressivo	Parte d'opera	Rev.	Scala
T0863	LLE1	PD	CN	W08	VS008	00000	D	STD	8019	00	1/100 1/1000

ENGINEERING COORDINATOR	REVISIONE		
Ing. Mario Brugnoli Ord. Ingg. Roma N. A24308	Revisione		data
	00	PRIMA EMISSIONE	GENNAIO 2024
SUPPORTO SPECIALISTICO			

CODIFICA AGPI	CODICE ELABORATO			
0G276-PD-TECN-STD-VS008-DGE-000001	1	APD	00

VISTO DEL COMMITTENTE	VISTO DEL CONCEDENTE
autostrade per l'italia IL RESPONSABILE UNICO DEL PROCEDIMENTO Ing. Claudio Ricci	Ministero delle Infrastrutture e dei trasporti

IL PRESENTE DOCUMENTO NON POTRA' ESSERE COPIATO, RIPRODOTTO O ALTRIMENTI PUBBLICATO, IN TUTTO O IN PARTE, SENZA IL CONSENSO SCRITTO DELLA SOC. AUTOSTRADE PER L'ITALIA S.P.A.. OGNI UTILIZZO NON AUTORIZZATO SARA' PERSEGUITO A NORMA DI LEGGE.
THIS DOCUMENT MAY NOT BE COPIED, REPRODUCED OR PUBLISHED, EITHER IN PART OR IN ITS ENTIRETY, WITHOUT THE WRITTEN PERMISSION OF SOC. AUTOSTRADE PER L'ITALIA S.P.A.. UNAUTHORISED USE WILL BE PROSECUTED BY LAW.

SCALA DI STAMPA: 1=1