PLANIMETRIA SUDDIVISIONE WBS - QUADRO 3

SCALA 1:2.000

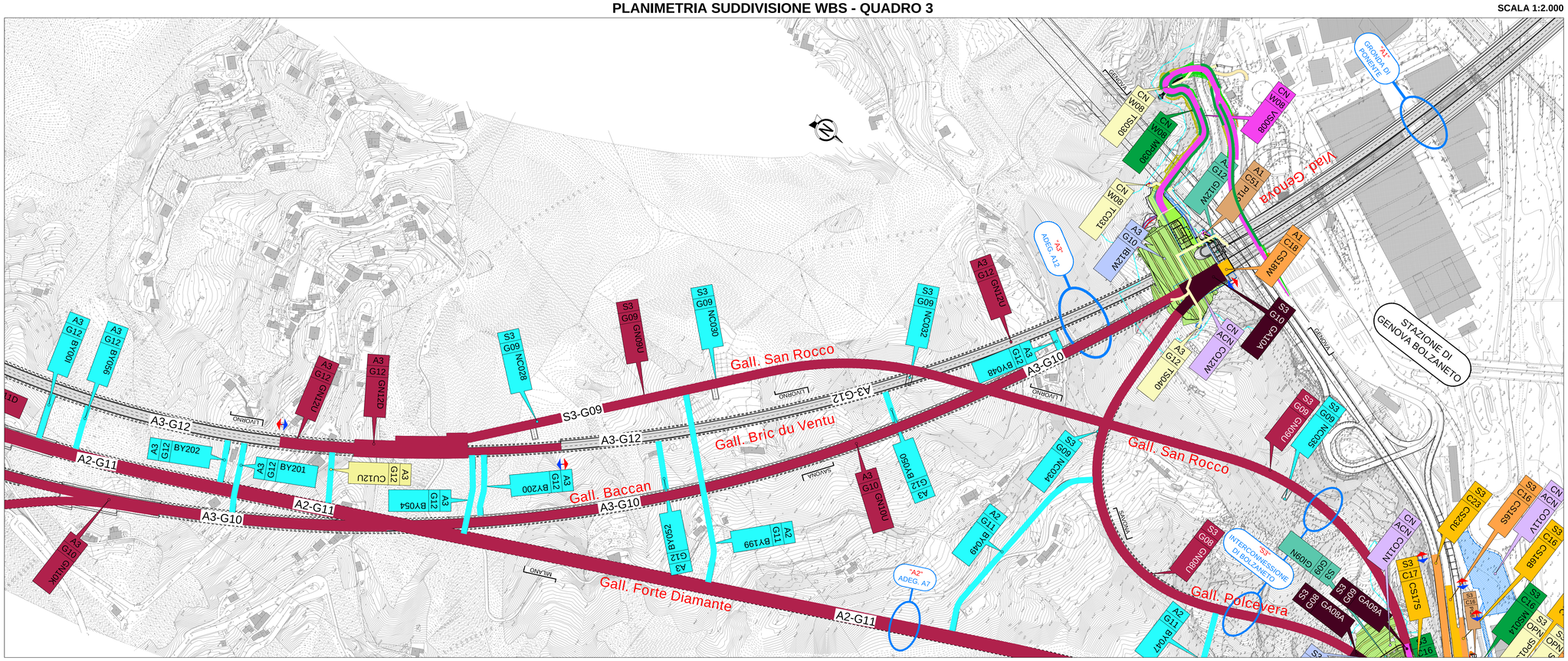

KEY-MAP

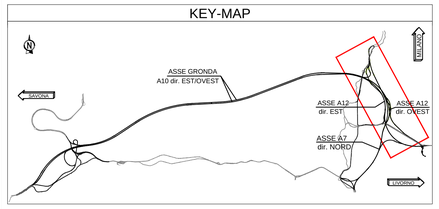

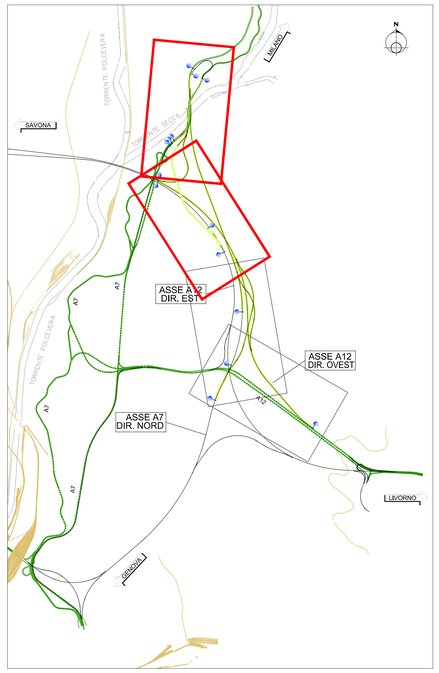

PLANIMETRIA SUDDIVISIONE WBS - QUADRO 4

SCALA 1:2.000

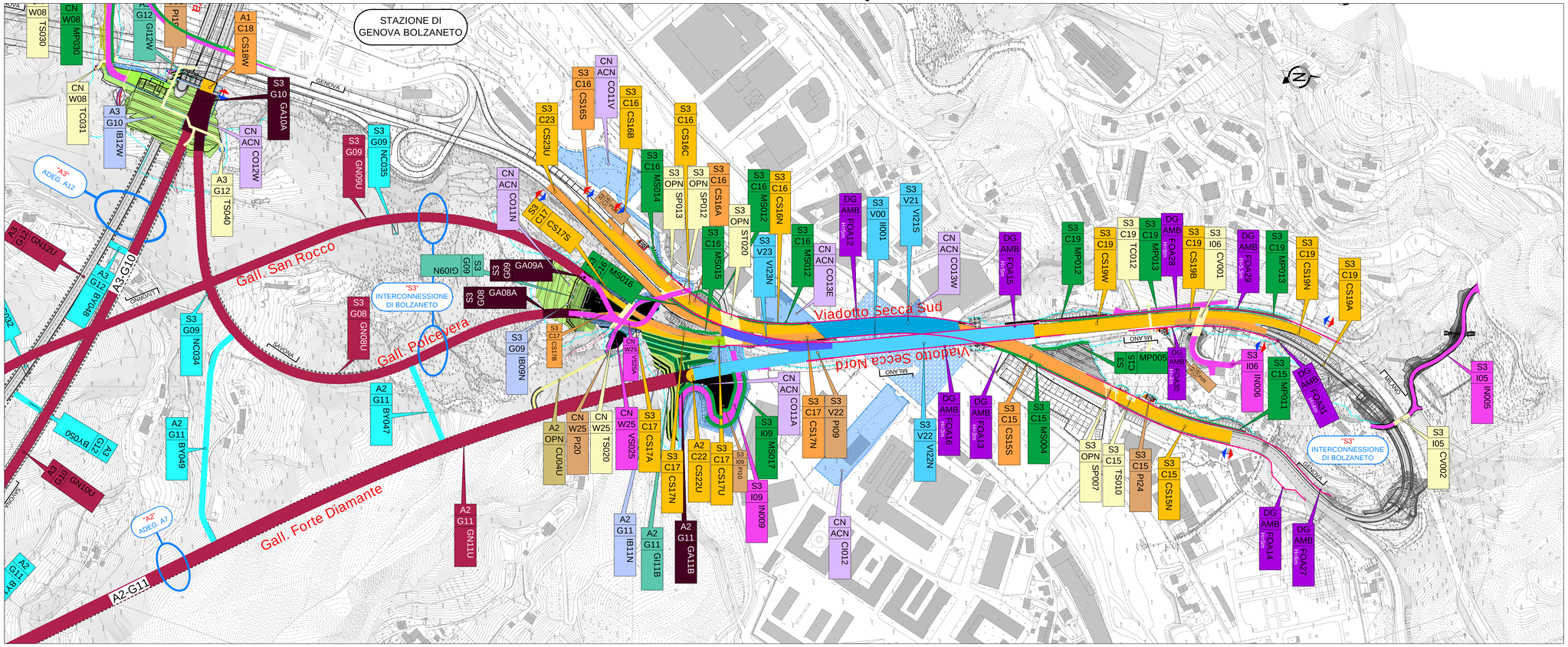

no variante ⇄ variante

autostrade per l'italia

NODO STRADALE E AUTOSTRADALE DI GENOVA

Adeguamento del sistema
A7 - A10 - A12

Ambito Bolzaneto e ambito Torbella

PROGETTO DEFINITIVO

DOCUMENTAZIONE GENERALE

Computi e stime

Documentazione generale

Planimetria WBS
Tav. 2 di 2

VERIFICA a cura di:	RIESAME a cura di:	VALIDAZIONE INTERNA a cura di:
IL PROGETTISTA SPECIALISTICO Ing. Marco Trovato Ord. Ingg. Messina N. 3802	IL RESPONSABILE INTEGRAZIONE PRESTAZIONI SPECIALISTICHE Ing. Marco Trovato Ord. Ingg. Messina N. 3802	**IL DIRETTORE TECNICO** Ing. Andrea Tanzi Ord. Ingg. Parma N. 1154 T.A. Execution

CODICE IDENTIFICATIVO

RIFERIMENTO PROGETTO			RIFERIMENTO DIRETTORIO				RIFERIMENTO ELABORATO					ORDINATORE
Codice Commessa	Lotto, Sub-Prog, Cod. Appalto	Fase	Capitolo	Paragrafo	W B S	Parte d'opera	Tip.	Disciplina	Progressivo	Rev.		—
T0863	LLE1	PD	DG	CMS	00000	00000	D	GEN	0101	00		SCALA 1:2.000

TECNE Sustainable Engineering

ENGINEERING COORDINATOR:
Ing. Mario Brugnoli
Ord. Ingg. Roma N. A24308

SUPPORTO SPECIALISTICO:

REVISIONE

n.	descrizione	data
00	PRIMA EMISSIONE	GENNAIO 2024

CODIFICA ASPI	Codice Commessa	Fase	Origine	Disciplina	W B S	Tipo	Progressivo	Classe	Status	Rev.
	0G276	PD	TECN	GEN	00000	DGE	000002	1	APD	00

VISTO DEL COMMITTENTE
autostrade per l'italia
IL RESPONSABILE UNICO DEL PROCEDIMENTO
Ing. Claudio Nuzzi

VISTO DEL CONCEDENTE
Ministero delle infrastrutture e dei trasporti

IL PRESENTE DOCUMENTO NON POTRA' ESSERE COPIATO, RIPRODOTTO O ALTRIMENTI PUBBLICATO, IN TUTTO O IN PARTE, SENZA IL CONSENSO SCRITTO DELLA SOC. AUTOSTRADE PER L'ITALIA S.P.A.. OGNI UTILIZZO NON AUTORIZZATO SARA' PERSEGUITO A NORMA DI LEGGE.
THIS DOCUMENT MAY NOT BE COPIED, REPRODUCED OR PUBLISHED, EITHER IN PART OR IN ITS ENTIRETY, WITHOUT THE WRITTEN PERMISSION OF SOC. AUTOSTRADE PER L'ITALIA S.P.A.. UNAUTHORIZED USE WILL BE PROSECUTED BY LAW.

SCALA DI STAMPA: 1=1