

# DOCUMENTAZIONE FOTOGRAFICA VISTE PANORAMICHE E FOTOINSERIMENTI

**Impianto Agrivoltaico denominato “Consandolo” da  
57.002,4 kWp, opere connesse ed infrastrutture  
indispensabili**



*Lorenzo Bertole'*

# Punto 1

Porzione nord-orientale dell'Area 3,  
visibile, collocata dietro al frutteto  
osservabile in foto



Porzione nord-orientale dell'Area 1,  
visibile parzialmente, posta dietro gli  
edifici osservabili in foto



## Punto 2

Porzione settentrionale dell'Area 8,  
parzialmente visibile, collocata dietro  
gli alberi osservabili in foto



Porzione settentrionale dell'Area 7,  
visibile, posta di fronte agli edifici  
osservabili in foto



Porzione nord-orientale dell'Area 3,  
non visibile, posta dietro gli alberi  
osservabili in foto





**Porzione sud-orientale dell'Area 8,  
visibile parzialmente, posta dietro alla  
vegetazione osservabile in foto**



# Punto 4

Porzione nord-occidentale dell'Area 4  
visibile parzialmente, posta dietro gli  
edifici e gli alberi osservabili in foto



**Punto 5**

**Porzione meridionale dell'Area 5,  
visibile parzialmente dietro gli edifici  
osservabili in foto**




# Punto 6

Porzione meridionale dell'Area 9, parzialmente visibile, posta dietro gli edifici osservabili in foto



Porzione meridionale dell'Area 6, non visibile, collocata dietro gli alberi osservabili in foto



# Punto 7

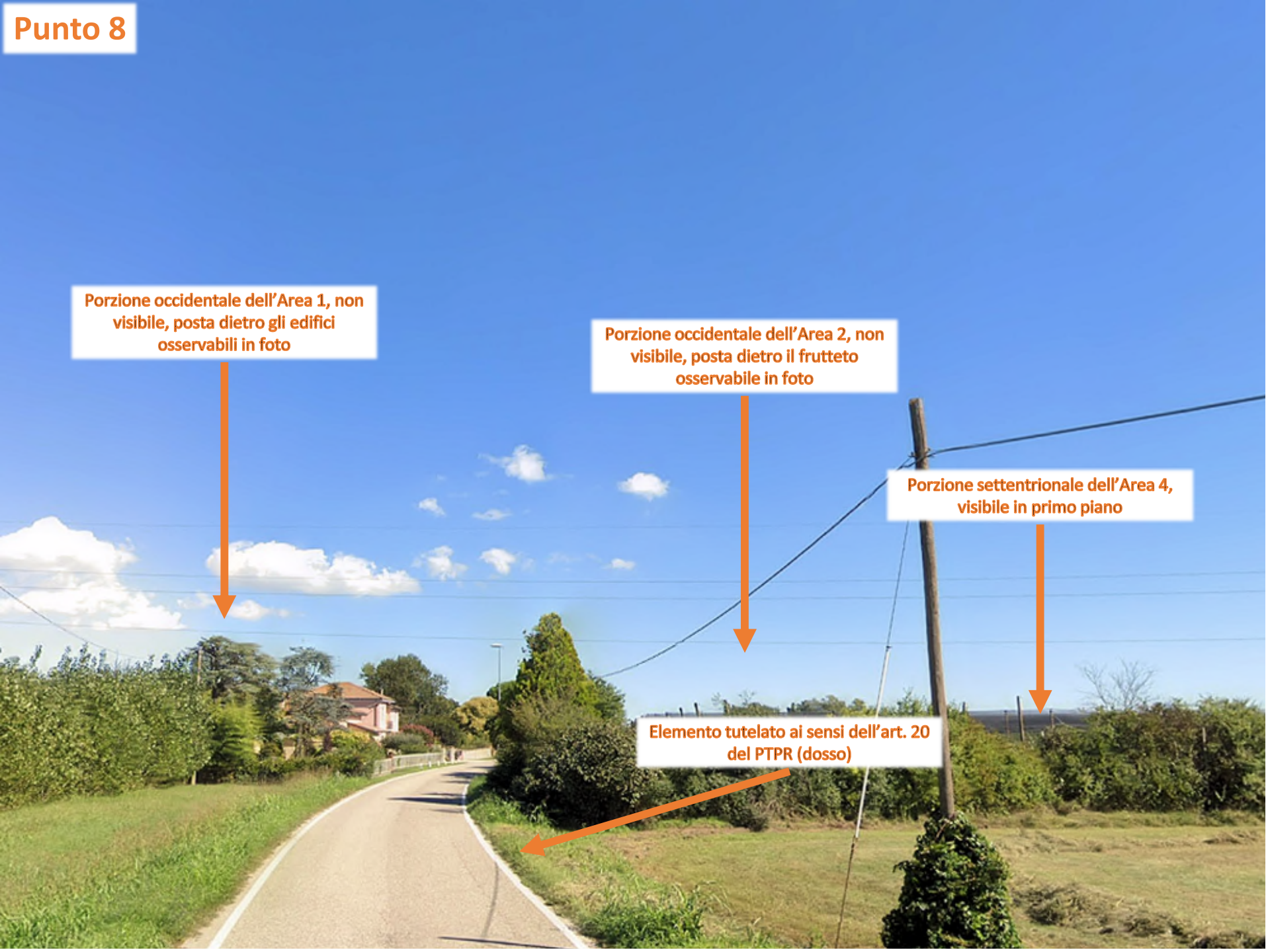


Futura cabina utente, visibile in primo piano

Futura stazione RTN «Portomaggiore», visibile parzialmente dietro la cabina utente



# Punto 8



Porzione occidentale dell'Area 1, non visibile, posta dietro gli edifici osservabili in foto



Porzione occidentale dell'Area 2, non visibile, posta dietro il frutteto osservabile in foto



Porzione settentrionale dell'Area 4, visibile in primo piano



Elemento tutelato ai sensi dell'art. 20 del PTPR (dosso)



# Punto 9


**Elemento di interesse storico-  
testimoniale (macero) ricompreso  
nell'Area 4**



# Punto 10

Porzione settentrionale dell'Area 3,  
visibile in primo piano, posta di fronte  
agli edifici osservabili in foto

Edificio di interesse storico-  
testimoniale



# Punto 11

Porzione occidentale dell'Area 4, visibile, collocata di fronte al traliccio dell'alta tensione osservabile in foto



Porzione nord-occidentale dell'Area 5, non visibile, collocata dietro gli alberi osservabili in foto



**Punto 12**

**Porzione sud-occidentale dell'Area 4,  
visibile in primo piano**



**Porzione occidentale dell'Area 5,  
visibile in primo piano**



# Punto 13

Porzione sud-occidentale dell'Area 4,  
non visibile, collocata dietro la  
vegetazione osservabile in foto



Porzione occidentale dell'Area 5,  
visibile, collocata davanti agli edifici  
ed agli alberi osservabili in foto



**Punto 14**

**Porzione nord-orientale dell'Area 3,  
parzialmente visibile, collocata dietro  
gli edifici e la vegetazione osservabili  
in foto**



**FOTOINSERIMENTI**



# Punto 2

Fotinserimento Ante operam



Fotinserimento Post operam



# Punto 5

Fotinserimento Ante operam



Fotinserimento Post operam



# Punto 7

Fotinserimento Ante operam



Fotinserimento Post operam



Futura cabina utente, visibile in primo piano

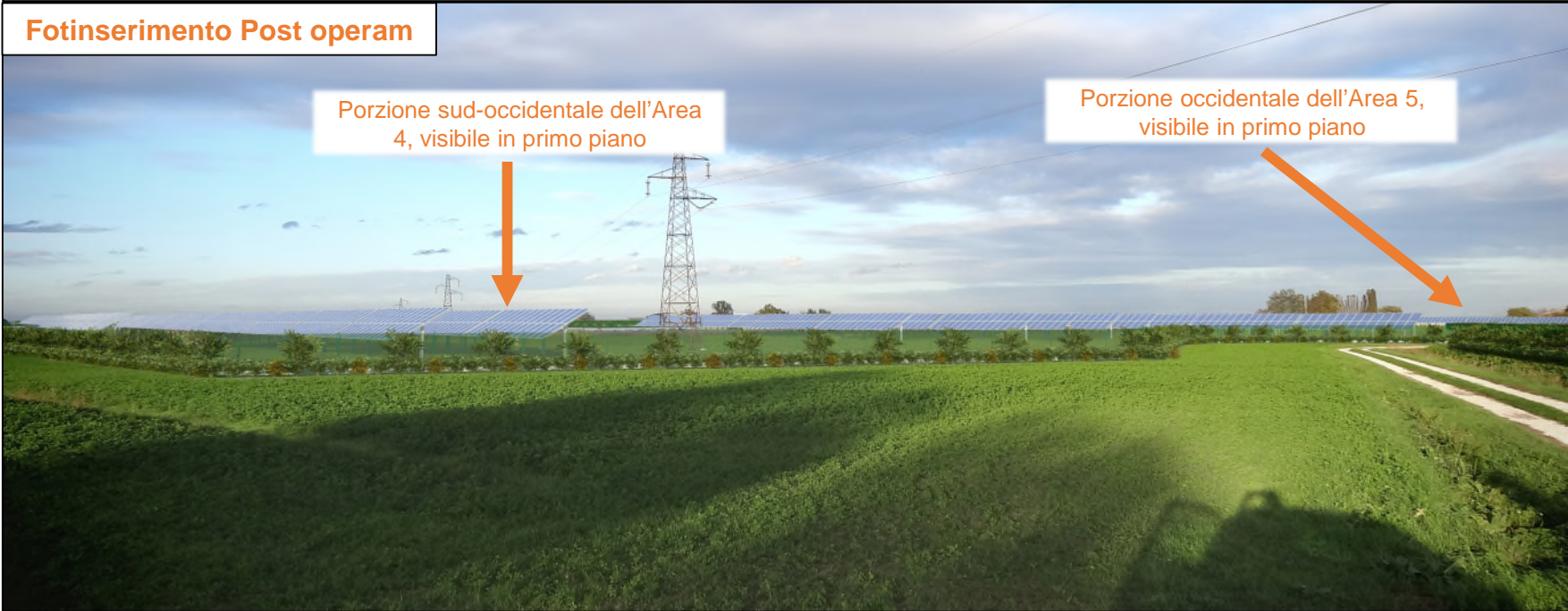
Futura stazione RTN «Portomaggiore», visibile parzialmente dietro la cabina utente

# Punto 12

Fotinserimento Ante operam



Fotinserimento Post operam



Porzione sud-occidentale dell'Area 4, visibile in primo piano

Porzione occidentale dell'Area 5, visibile in primo piano