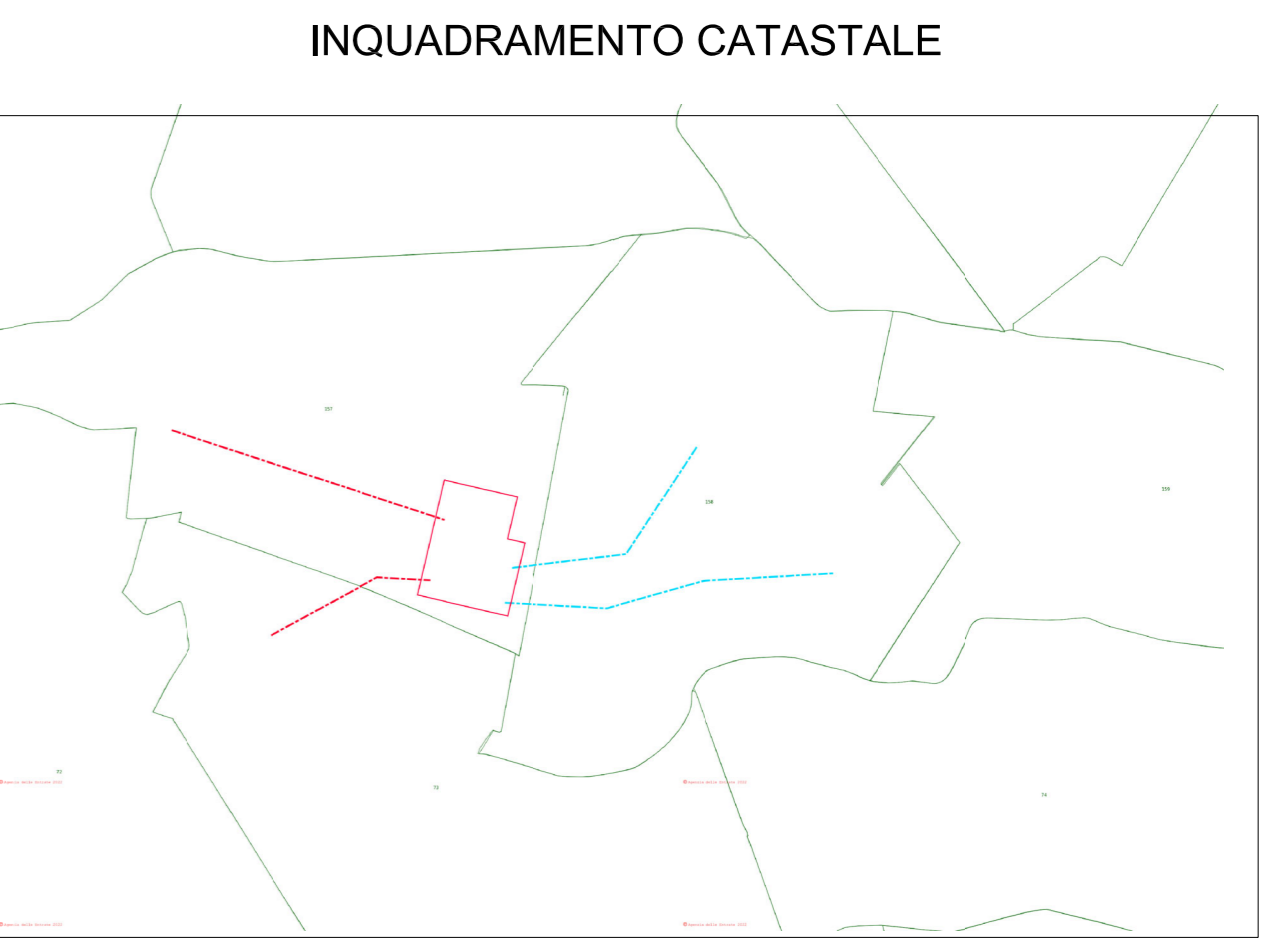


LEGENDA

- - - RACCORDI AEREI 380kV
- ASSE NUOVI SOSTEGNI LINEA 380kV
- - - LINEE AEREE TRATTE DA DEMOLIRE
- - - LINEE AT ESISTENTI
- AREA STAZIONI ELETTRICHE
- STRADA ACCESSO SE 380/132/36 kV PORTOMAGGIORE
- VASCA DI LAMINAZIONE E CANALE PER LO SCARICO
- COMUNE DI PORTOMAGGIORE - FOGLIO 157
- COMUNE DI PORTOMAGGIORE - FOGLIO 158
- COMUNE DI ARGENTA - FOGLIO 73



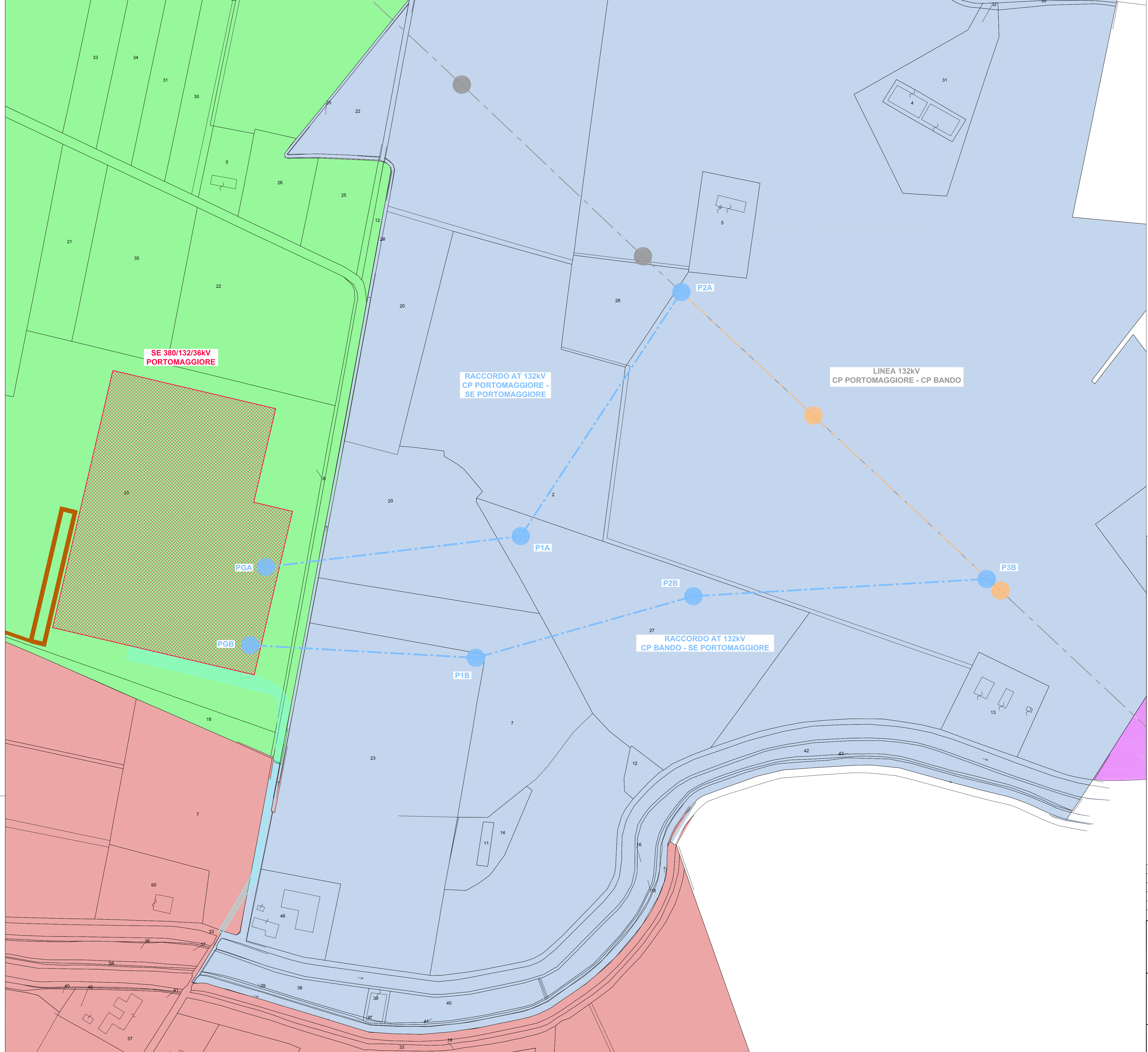
Giacca B. B. B.

B	16.11.2022	97	013	093	Emissione come da commenti Terzo 15.11.2022
A	13.9.2022	097	013	093	Emissione per autorizzazione
REVISIONE	DATA	ELABORATO	VERIFICATO	APPROVATO	DESCRIZIONE

	SE 380/132/36 kV PORTOMAGGIORE
--	--------------------------------

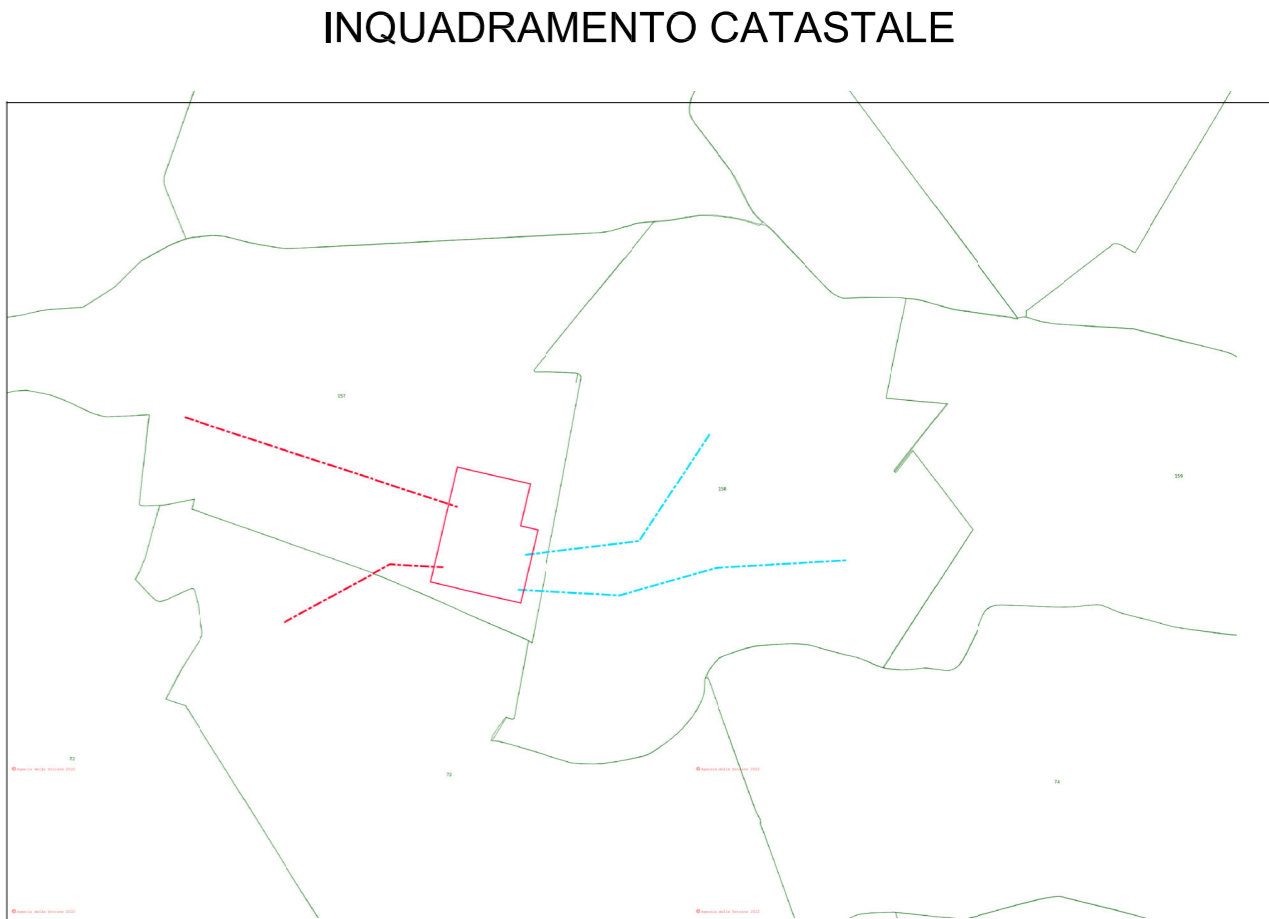
BRULLI trasmissioni	TITOLO PLANIMETRIA CATASTALE CON INTERVENTI
-------------------------------	--

SCALA 1:2.000	FORMATO A1	FOGLIO / DI 1 / 2	N. DOCUMENTO 4 8 4 2 1 B
------------------	---------------	----------------------	------------------------------------



LEGENDA

	RACCORDI AEREI 132kV
	ASSE NUOVI SOSTEGNI LINEA 132kV
	LINEE AEREE TRATTE DA DEMOLIRE
	LINEE AT ESISTENTI
	AREA STAZIONI ELETTRICHE
	STRADA ACCESSO SE 380/132/36 kV PORTOMAGGIORE
	VASCA DI LAMINAZIONE E CANALE PER LO SCARICO
	COMUNE DI PORTOMAGGIORE - FOGLIO 157
	COMUNE DI PORTOMAGGIORE - FOGLIO 158
	COMUNE DI PORTOMAGGIORE - FOGLIO 159
	COMUNE DI ARGENTA - FOGLIO 73



REVISIONE	DATA	ELABORATO	VERIFICATO	APPROVATO	DESCRIZIONE
B	16.11.2022	097	013	093	Emissione come da commenti Terzo 15.11.2022
A	13.9.2022	097	013	093	Emissione per autorizzazione

COMMITTENTE	IMPIANTO
	SE 380/132/36 kV PORTOMAGGIORE

INGEGNERIA & COSTRUZIONI	TITOLO
	PLANIMETRIA CATASTALE CON INTERVENTI

SCALA	FORMATO	FOGLIO / DI	N. DOCUMENTO
1:2.000	A1	2/2	4 8 4 2 1 B