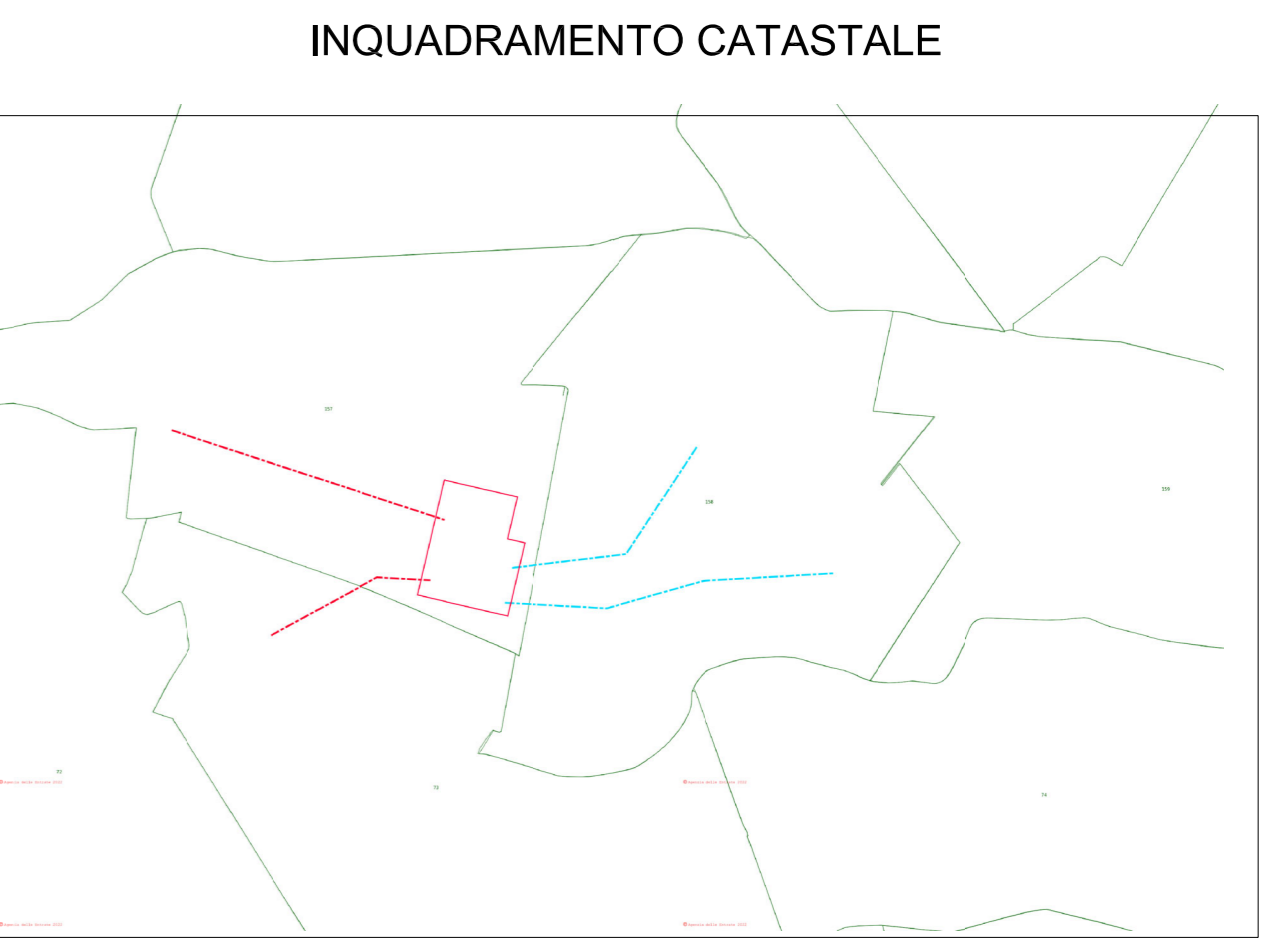


LEGENDA

- RACCORDI AEREI 380kV
- ASSE NUOVI SOSTEGNI LINEA 380kV
- LINEE AEREE TRATTE DA DEMOLIRE
- LINEE AT ESISTENTI
- AREA STAZIONI ELETTRICHE
- STRADA ACCESSO SE 380/132/36 kV PORTOMAGGIORE
- AREA POTENZIALMENTE IMPEGNATA SE 380/132/36 kV PORTOMAGGIORE
- VASCA DI LAMINAZIONE E CANALE PER LO SCARICO
- COMUNE DI PORTOMAGGIORE - FOGLIO 157
- COMUNE DI PORTOMAGGIORE - FOGLIO 158
- COMUNE DI ARGENTA - FOGLIO 73

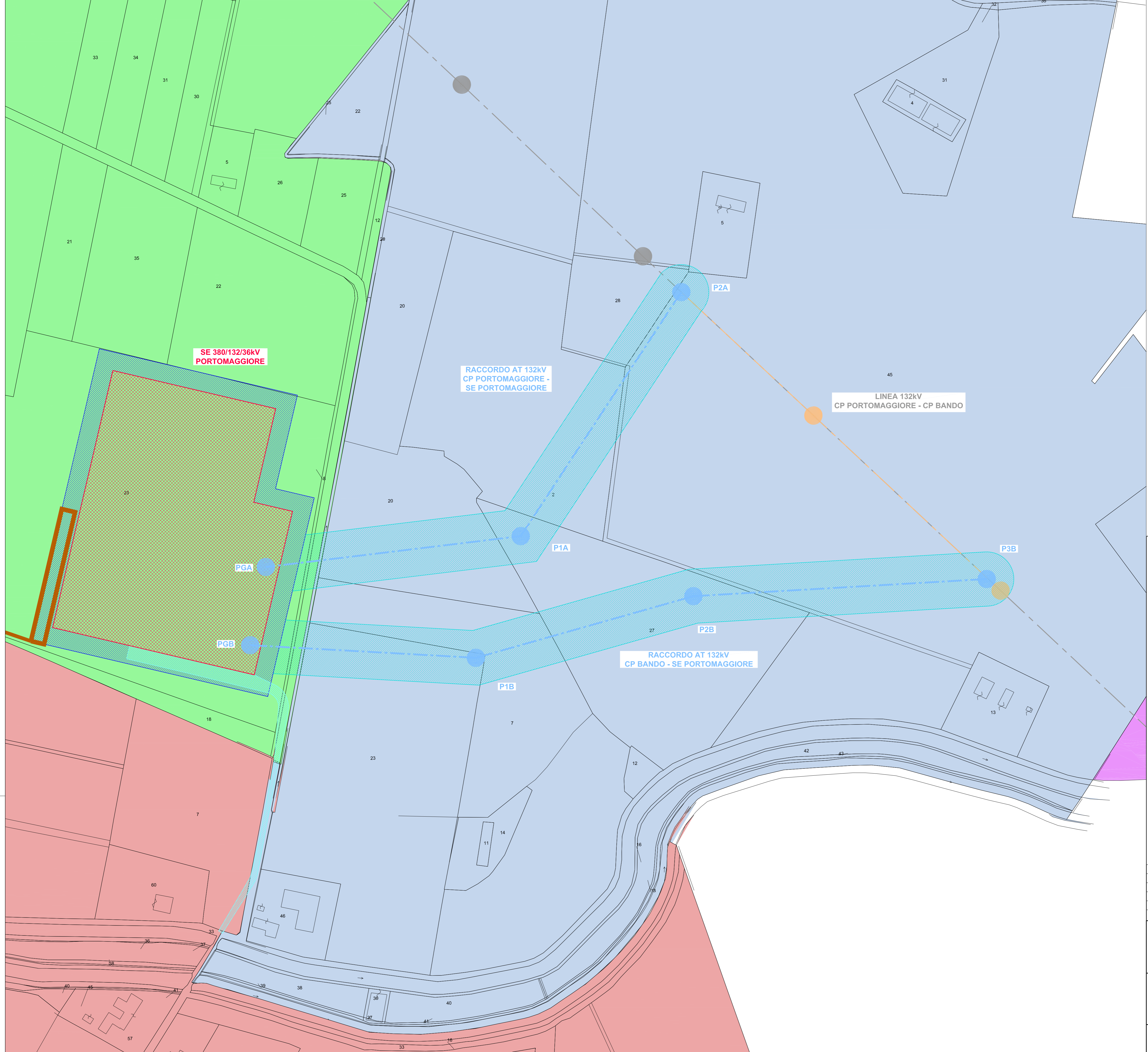


REVISIONE	DATA	ELABORATO	VERIFICATO	APPROVATO	DESCRIZIONE
B	16.11.2022	097	013	093	Emissione come da commenti Terzo 15.11.2022
A	13.9.2022	097	013	093	Emissione per autorizzazione

COMMITTENTE	IMPIANTO
enfinity	SE 380/132/36 kV PORTOMAGGIORE

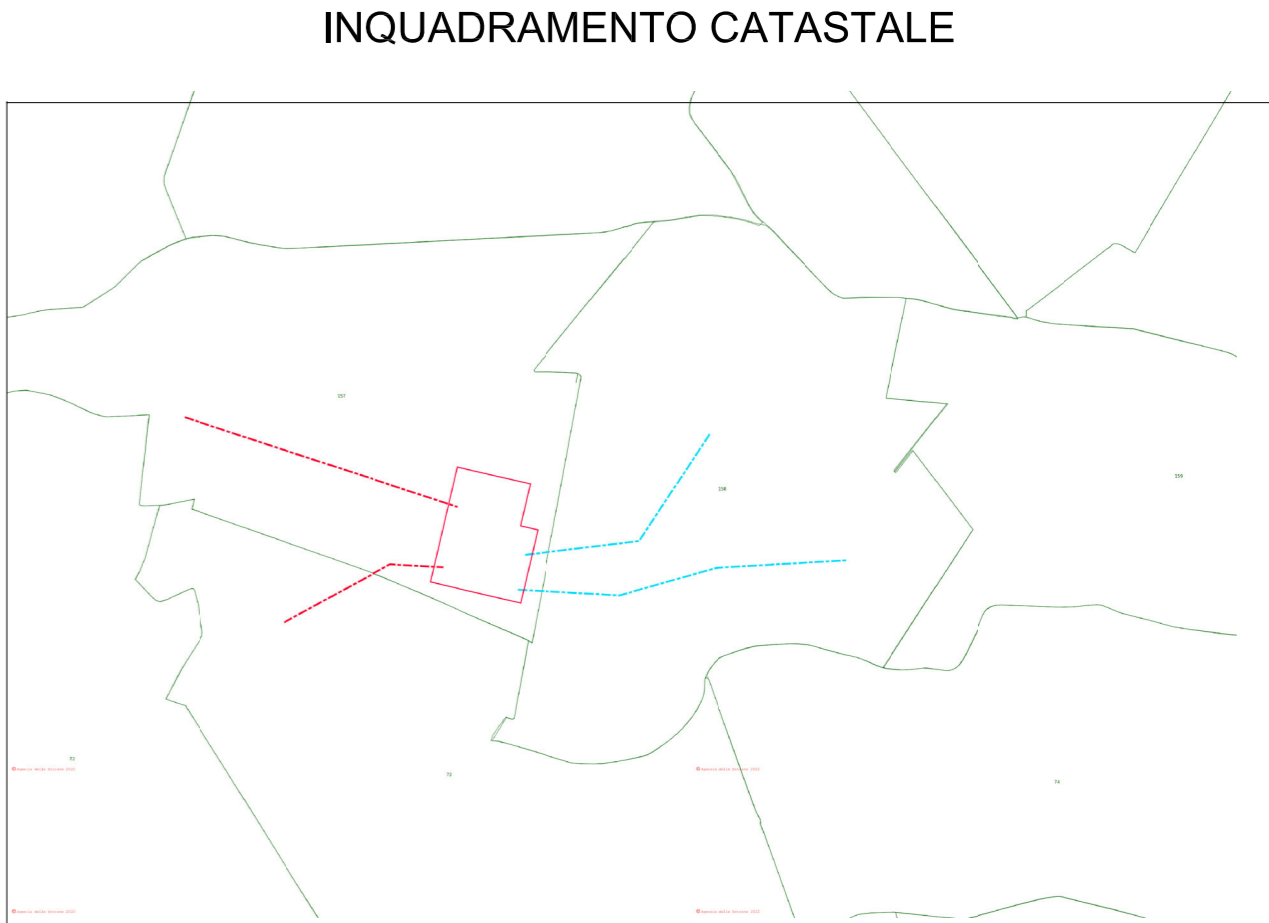
INGEGNERIA & COSTRUZIONI	TITOLO
BRULLI trasmissione	PLANIMETRIA CATASTALE CON AREA POTENZIALMENTE IMPEGNATA

SCALA	FORMATO	FOGLIO / DI	N. DOCUMENTO
1 : 2.000	A1	1 / 2	4 8 4 2 6 B



LEGENDA

- RACCORDI AEREI 132kV
- ASSE NUOVI SOSTEGNI LINEA 132kV
- LINEE AEREE TRATTE DA DEMOLIRE
- LINEE AT ESISTENTI
- AREA STAZIONI ELETTRICHE
- STRADA ACCESSO SE 380/132/36 kV PORTOMAGGIORE
- AREA POTENZIALMENTE IMPEGNATA ELETTRODOTTI AT 132kV
- VASCA DI LAMINAZIONE E CANALE PER LO SCARICO
- COMUNE DI PORTOMAGGIORE - FOGLIO 157
- COMUNE DI PORTOMAGGIORE - FOGLIO 158
- COMUNE DI PORTOMAGGIORE - FOGLIO 159
- COMUNE DI ARGENTA - FOGLIO 73



Giacca Bevilacqua

REVISIONE	DATA	ELABORATO	VERIFICATO	APPROVATO	DESCRIZIONE
B	16.11.2022	097	013	093	Emissione come da commenti Terzo 15.11.2022
A	13.9.2022	097	013	093	Emissione per autorizzazione

	SE 380/132/36 kV PORTOMAGGIORE
--	--------------------------------

	TITOLO PLANIMETRIA CATASTALE CON AREA POTENZIALMENTE IMPEGNATA
--	--

SCALA 1 : 2.000	FORMATO A1	FOGLIO / DI 2 / 2	N. DOCUMENTO 4 8 4 2 6 B
--------------------	---------------	----------------------	------------------------------------