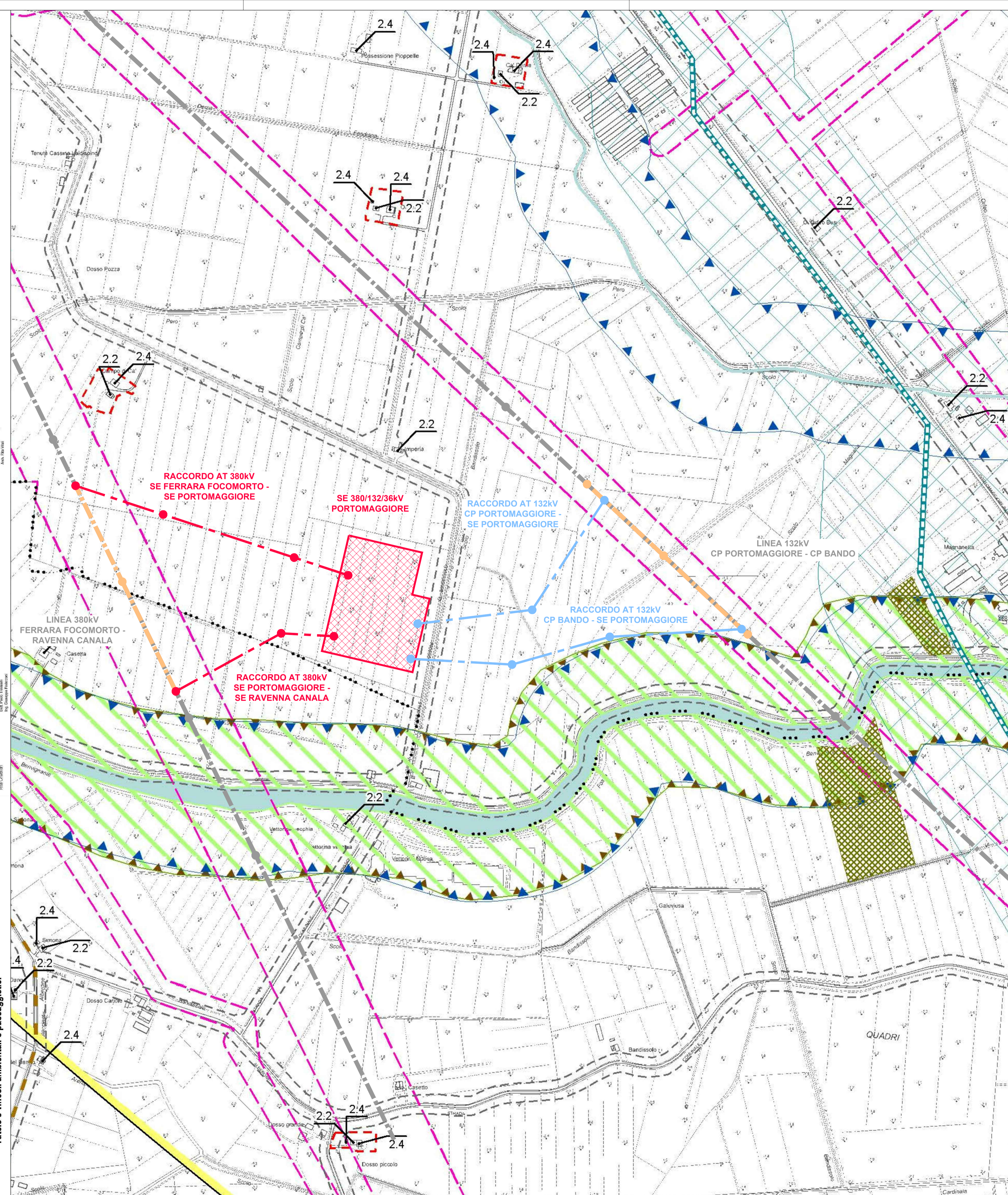

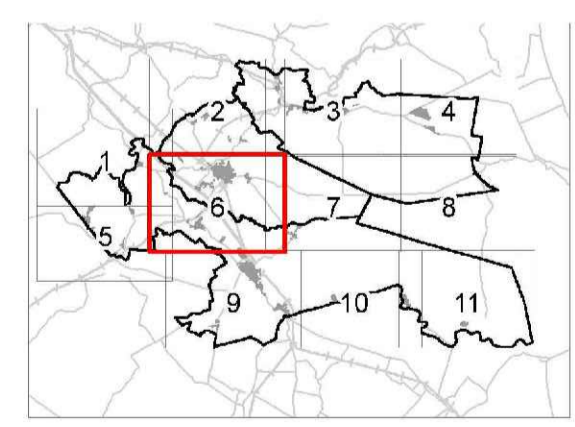


- Legenda**
- Confine comunale
  - Territorio urbanizzato
  - Tutela dell'ambiente e dell'identità storico culturale**
  - Tutela ambientale e paesaggistica**
  - Invasi ed avvei di laghi, bacini e corsi d'acqua (PTCP)
  - Zone di tutela dei corsi d'acqua (PTCP)
  - Zona di particolare interesse paesaggistico-ambientale (PTCP)
  - Zona di tutela naturalistica (PTCP)
  - Dossi di rilevanza storico-documentale e paesistica (PTCP)
  - Siti di Importanza Comunitaria (SIC) e Zone di Protezione Speciale (ZPS)
  - Area naturale
  - Casi istitute
  - Centri storici
  - Area soggetta a vincolo paesaggistico**
  - Territori contigui ai laghi (D.lgs. 42/2004 art.142 lett. b)
  - Tormenti e corsi d'acqua e relative sponde per m. 150 (D.lgs. 42/2004 art.142 lett. c)
  - Parco del Delta del Po (D.lgs. 42/2004 art.142 lett. f)
  - Territori coperti da foreste e da boschi (PTCP + D.lgs. 42/2004 art.142 lett. g)
  - Zone uniche - Convenzione di Ramsar (D.lgs. 42/2004 art.142 lett. i)
  - Area interessata da specifiche disposizioni di vincolo (art. 135 D.lgs.42/2004)
  - Complessi archeologici (PTCP + D.lgs. 42/2004 art.142 lett. m)
  - Area di accertata e rilevante consistenza archeologica (PTCP + D.lgs. 42/2004 art.142 lett. n)
  - Area di concentrazione di materiali archeologici (PTCP + D.lgs. 42/2004 art.142 lett. m)
  - Tutela dei beni storico testimoniali e culturali**
  - Edifici e complessi di interesse storico-architettonico a categoria di tutela
  - Edifici e complessi di interesse storico-architettonico a categoria di tutela con vincolo di bene culturale (D.lgs. 42/2004 art.10 e 11)
  - Edifici e complessi di interesse storico-testimoniale a categoria di tutela
  - Alberi di pregio
  - Mostrine tutelate e relativa classe di tutela:
    - 1 - componente complessa del paesaggio da conservare
    - 2 - componente ambientale di base
    - 2a - da conservare
    - 2b - da migliorare
    - 3 - componente storico documentale
  - Zona interessata dal sito UNESCO area iscritte
  - Zona interessata dal sito UNESCO area tampone
  - Siti vincolati di interesse archeologico di cui alla parte II del D.lgs. 42/2004
  - Peripetie di edifici e complessi edifici di interesse storico-architettonico esterne ai centri urbani
  - Corti rurali intatte
  - Visibilità storica
  - Area perenne dal fuoco
  - Tutela relative alla vulnerabilità e sicurezza del territorio**
  - Zone di rispetto ambientale
  - Zone di rispetto dei depuratori
  - Zone di rispetto stradale
  - Zone di rispetto ferroviario
  - Fascia di rispetto degli elettrodi
  - Zone di rispetto per installazioni militari
  - Fascia di rispetto delle stazioni panoramiche
  - Zona di particolare protezione dall'inquinamento luminoso DGR 1732/2015: Osservatorio astronomico Piacio Natali
  - Fascia di rispetto del condotto di ammissione ed effluve
  - Condotta armonizzata ed effluve
  - Metanocotto
  - Stazione radiobase
  - Istrosia: limite massimo d'esproprio
  - Istrosia: nuovo altro canale navigabile
  - Fascia di pertinenza fluviale (PSAI Reno)
  - Fascia di pertinenza fluviale (PSAI Reno) in territorio urbanizzato
  - Impianto a rischio di incidente rilevante

Unione dei Comuni  
 Piano Urbanistico Generale (PUG) L.R. 24/2017  
 Tavola dei vincoli  
 Tutela e vincoli ambientali e paesaggistici  
 VIN-tav.1.6



- LEGENDA GENERALE**
- RACCORDI AEREI 380kV
  - ASSE NUOVI SOSTEGNI LINEA 380kV
  - RACCORDI AEREI 132kV
  - ASSE NUOVI SOSTEGNI LINEA 132kV
  - LINEE AEREE TRATTE DA DEMOLIRE
  - LINEE AT ESISTENTI
  - AREA STAZIONI ELETTRICHE



*Giuseppe Brulli*

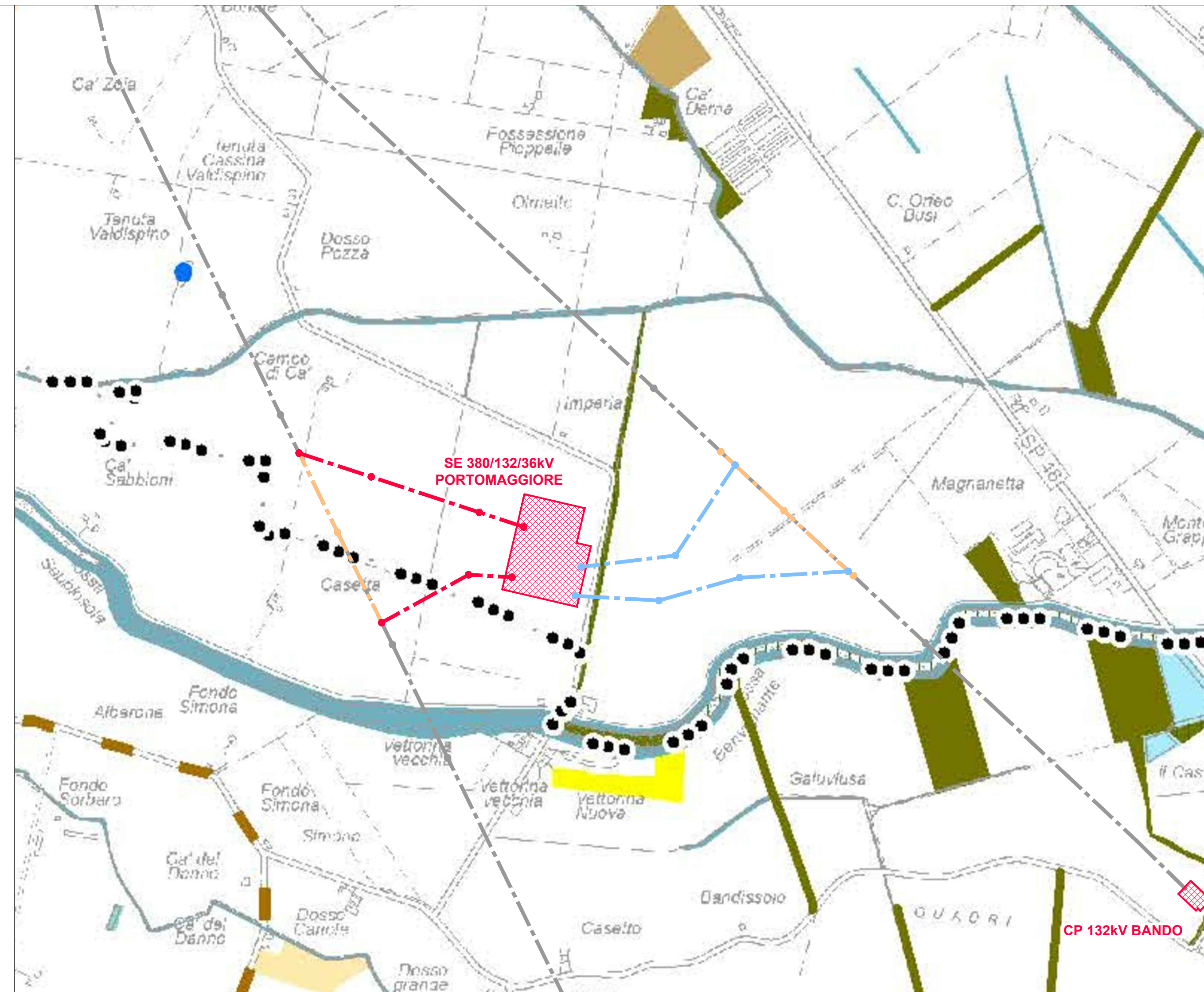
REVISIONE	DATA	ELABORATO	VERIFICATO	APPROVATO	DESCRIZIONE
B	13.9.2022	017	013	093	Revisione generale
A	13.6.2022	097	013	093	Emissione per autorizzazione

COMITENTE	INQUADRO
enfinity	SE 380/132/36 kV PORTOMAGGIORE

INGEGNERIA & COSTRUZIONI	TITOLO
<b>BRULLI</b> Trasmissione	INQUADRAMENTO SU PIANIFICAZIONE URBANISTICA E VINCOLI UNIONE VALLI E DELIZIE

SCALA	FORMATO	FOLIO / DI	N. DOCUMENTO
1 : 5.000	A1	1 / 3	4 8 4 3 5 B

- Legenda**
- Confine comunale
  - Territorio Urbanizzato
  - Aree protette ad alta naturalità e risorse naturali**
    - ▭ Parco del Delta del Po
    - ▭ Aree protette ad alta naturalità
    - Alberi di pregio
    - Maceri
    - ▨ Oasi istituite
    - ▨ Aree di riequilibrio ecologico
  - Aree a medio grado di produzione di servizi ecosistemici**
    - ▭ Vigneti
    - ▭ Frutteti
    - ▭ Arboricoltura da legno, pioppeti
    - ▭ Campi fotovoltaici
  - Componenti eco-paesaggistiche**
    - ▭ Aree boscate da salvaguardare
    - ▭ Aree con vegetazione in evoluzione, boschiglie, argini
  - Aree verdi antropiche**
    - ▭ Verde a verde pubblico
    - ▭ Aree attrezzate per attività sportive o turistico ricreative
    - ▭ Parchi e verde privato
  - Infrastrutture blu esistenti**
    - ▭ Corridoi ecologici primari e secondari
    - ▭ Zone umide interne
    - ▭ Bacini artificiali
  - Rete ecologica**
    - ▨ Nodo ecologico esistente - core area
    - ▨ Nodo ecologico esistente - area tampone
    - ▨ Ulteriori connessioni ecologiche locali esistenti e da realizzare
  - Percorsi ed itinerari**
    - ▨ Rete ecologica: Itinerari di connessione principali
    - ▨ Rete ecologica: Itinerari di connessione secondari
    - ▨ Strade storiche o panoramiche
  - Infrastrutture verdi e blu di progetto**
    - ▨ Proposte di aree di riforestazione
    - ▨ Proposte di aree di rinaturalizzazione
  - Sistema delle risorse storiche e storico-testimoniali**
    - ▭ Zona interessata dal sito UNESCO aree iscritte
    - ▭ Zona interessata dal sito UNESCO aree tampone
    - ▭ Complessi archeologici
    - ▲ Delizie Estensi
    - Edifici storici più strettamente collegati ai progetti di valorizzazione
    - ★ Rinvenimenti archeologici significativi
  - Progetti di valorizzazione**
    - ▨ Progetti per la valorizzazione culturale
    - ▨ Progetti a vocazione naturalistica
    - ▨ Progetti ambientali per la valorizzazione urbana e per attività del tempo libero



Argento | Ostellato | Portomaggiore  
Unione dei Comuni  
**Valli e Delizie**  
Piano Urbanistico Generale (PUG) L.R. 24/2017  
ELAB. TAV\_2

Valorizzazione ambientale ed economica del territorio rurale

Progetto realizzato da: Studio di Architettura e Urbanistica - S.p.A.  
Via S. Maria Maddalena, 10 - 42018 Portomaggiore (MO)  
Tel. 0522/834111 - Fax 0522/834112  
www.studioad.com - www.studioad.it

Progetto di: Studio di Architettura e Urbanistica - S.p.A.  
Via S. Maria Maddalena, 10 - 42018 Portomaggiore (MO)  
Tel. 0522/834111 - Fax 0522/834112  
www.studioad.com - www.studioad.it

Progetto di: Studio di Architettura e Urbanistica - S.p.A.  
Via S. Maria Maddalena, 10 - 42018 Portomaggiore (MO)  
Tel. 0522/834111 - Fax 0522/834112  
www.studioad.com - www.studioad.it

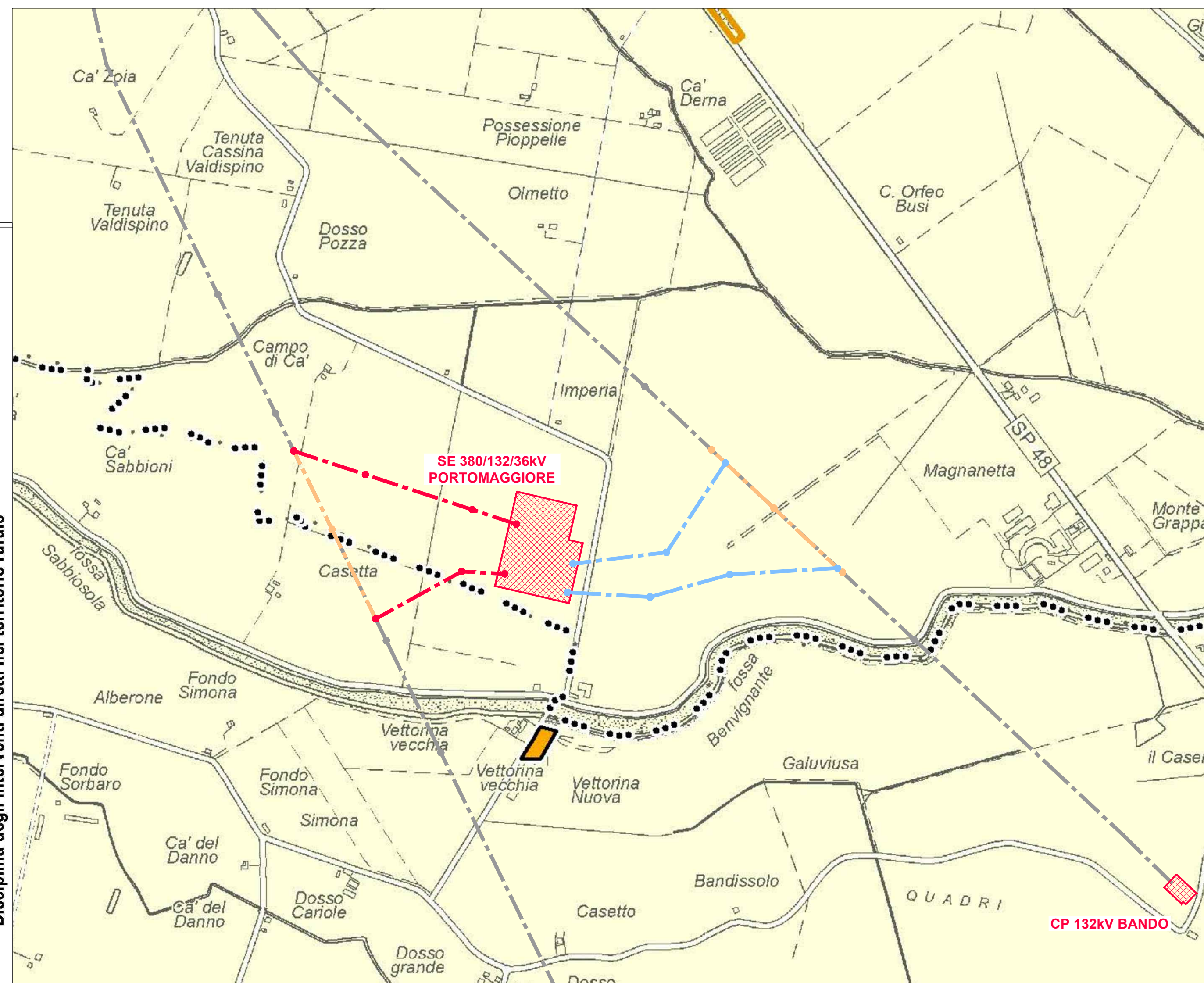
- LEGENDA GENERALE**
- ▬ RACCORDO AEREO 380KV
  - ASSE NUOVA SOSTENUTI LINEA 380KV
  - ▬ RACCORDO AEREO 132KV
  - ASSE NUOVA SOSTENUTI LINEA 132KV
  - ▬ LINEE AEREE TRATTE DA DEMOLIRE
  - ▬ LINEE AT ESISTENTI
  - ▭ AREA STAZIONI ELETTRICHE

Argento | Ostellato | Portomaggiore  
Unione dei Comuni  
**Valli e Delizie**  
Piano Urbanistico Generale (PUG) L.R. 24/2017  
ELAB. TAV\_6.3

Disciplina degli interventi diretti nel territorio rurale

Progetto realizzato da: Studio di Architettura e Urbanistica - S.p.A.  
Via S. Maria Maddalena, 10 - 42018 Portomaggiore (MO)  
Tel. 0522/834111 - Fax 0522/834112  
www.studioad.com - www.studioad.it

Progetto di: Studio di Architettura e Urbanistica - S.p.A.  
Via S. Maria Maddalena, 10 - 42018 Portomaggiore (MO)  
Tel. 0522/834111 - Fax 0522/834112  
www.studioad.com - www.studioad.it



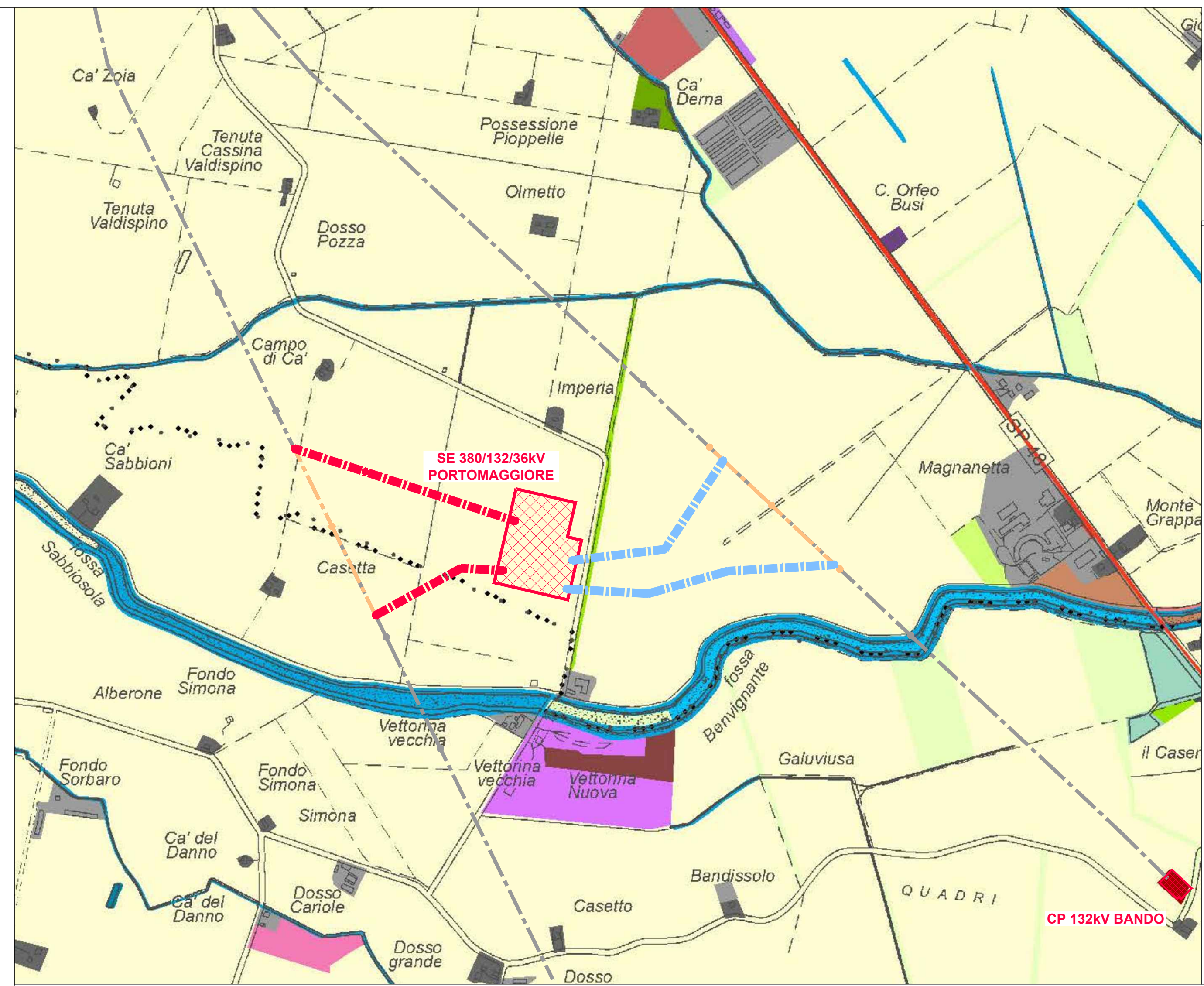
- Legenda**
- Confine comunale
  - ▭ Territorio agricolo di rilievo paesaggistico
  - ▭ Territorio agricolo di rilievo paesaggistico del Mezzano
  - ▭ Territorio agricolo ad alta vocazione produttiva
  - ▭ Territorio Urbanizzato
  - Aree protette ad alta naturalità e risorse naturali**
    - ▭ Parco del Delta del Po e relativo nome di Stazione
    - ▭ Oasi istituite
  - Altre funzioni in territorio rurale**
    - ▭ Luoghi di culto e cimiteri
    - ▭ Impianti di depurazione
    - ▭ Spazi e impianti per la raccolta dei rifiuti solidi
    - ▭ Impianti produttivi - IPR
    - ▭ Aree attrezzate per attività sportive e ricreative
    - ▭ Perimetro di area soggetta a disciplina particolareggiata, di cui all'art. 5.8 comma 3

Luciano Baccin

REVISIONE	DATA	ELABORATO	VERIFICATO	APPROVATO	DESCRIZIONE
B	15.6.2022	087	013	007	Revisione generale
A	15.6.2022	087	013	005	Emisione per autorizzazione
CONTINUA					
		SE 380/132/36 kV PORTOMAGGIORE			
		INQUADRAMENTO SU PIANIFICAZIONE URBANISTICA E VINCOLI UNIONE VALLI E DELIZIE			
SCALA	FORMATO	FUSCO / N.	N. COLLEGATO		
1:10000	A0	2/3	4 8 4 3 5 B		

**LEGENDA**  
Classi di Uso del Suolo (Corine Land Cover)

- 1111 - Tessuto residenziale compatto e denso
- 1112 - Tessuto residenziale rado
- 1121 - Tessuto residenziale urbano
- 1122 - Strutture residenziali isolate
- 1211 - Insediamenti produttivi industriali e artigianali con spazi annessi
- 1212 - Insediamenti agro-zootecnici con spazi annessi
- 1213 - Insediamenti commerciali
- 1214 - Insediamenti di servizi pubblici e privati
- 1215 - Insediamenti ospedalieri
- 1216 - Insediamenti di impianti tecnologici
- 1221 - Autostrade e superstrade
- 1222 - Reti stradali e spazi accessori
- 1223 - Aree verdi associate alla viabilità
- 1224 - Reti ferroviarie e spazi accessori
- 1227 - Reti ed aree per distribuzione, produzione e trasporto dell'energia
- 1228 - Impianti fotovoltaici
- 1229 - Reti ed aree per la distribuzione idrica
- 1232 - Aree portuali e di diporto
- 1311 - Aree estrattive attive
- 1322 - Discariche di rifiuti solidi urbani
- 1323 - Depositi di rottami a cielo aperto, cimiteri di autoveicoli
- 1331 - Cantieri, spazi in costruzione e scavi
- 1332 - Suoli rimaneggiati e artefatti
- 1411 - Parchi
- 1412 - Ville
- 1413 - Aree incolte nell'urbano
- 1422 - Aree sportive (calcio, atletica, tennis, sci)
- 1424 - Campi da golf
- 1425 - Ippodromi e spazi accessori
- 1426 - Autodromi e spazi accessori
- 1430 - Cimiteri
- 2121 - Seminativi semplici
- 2122 - Vivai
- 2123 - Colture orticole in pieno campo, in serra e sotto plastica
- 2130 - Risaie
- 2210 - Vigneti
- 2220 - Frutteti
- 2241 - Pioppicoltura
- 2242 - Altre colture da legno
- 2310 - Prati stabili
- 2420 - Sistemi culturali e partecellari complessi
- 2430 - Aree preval. occupate da colture agrarie con spazi naturali importanti
- 3113 - Boschi a prevalenza di salici e pioppi
- 3114 - Boschi pianiziani a prevalenza di farni, frassini, ecc.
- 3116 - Boschiglie ruderali
- 3231 - Aree con vegetazione arbustiva alo erbacea con alberi sparsi
- 3232 - Aree con rimboschimenti recenti
- 4110 - Zone umide interne
- 4211 - Zone umide salmastre
- 4212 - Valli salmastre
- 4213 - Acquaoculture
- 5111 - Alvei di fiumi e torrenti con vegetazione scarsa
- 5112 - Alvei di fiumi e torrenti con vegetazione abbondante
- 5113 - Argini
- 5114 - Canali e idrovie
- 5123 - Bacini artificiali



ARGENTA | OSTELLATO | PORTOMAGGIORE

Unione dei Comuni  
**Valli e Delizie**  
Piano Urbanistico Generale (PUG) L.R. 24/2017  
Quadro Conoscitivo Diagnostico  
Carta dell'uso del suolo

ELAB. QCD\_1.1\_3

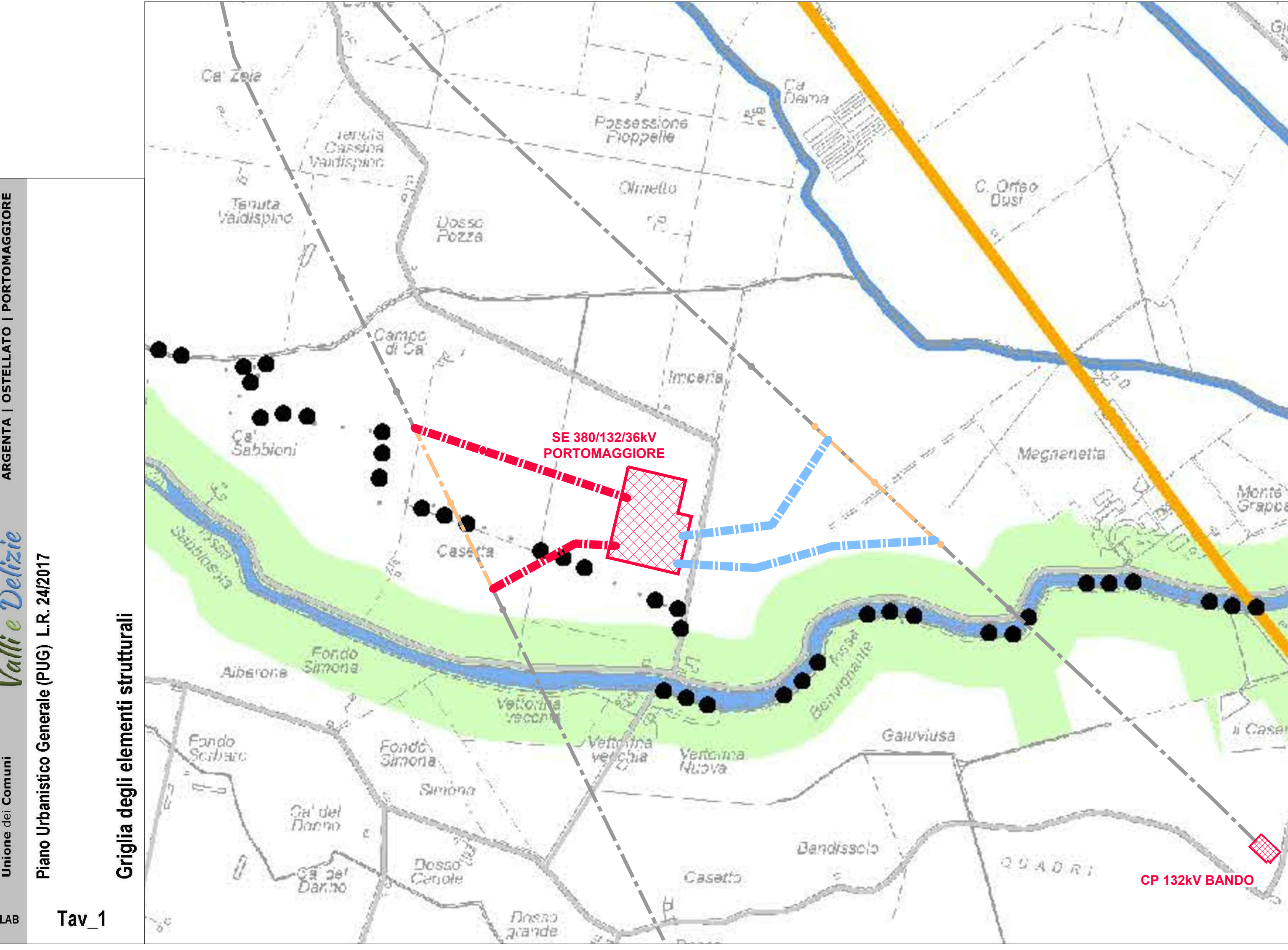
**LEGENDA GENERALE**

- RACCORDI AEREI 380KV
- ASSE NAUVI SOSTENZI LINEA 380KV
- RACCORDI AEREI 132KV
- ASSE NAUVI SOSTENZI LINEA 132KV
- LINEE AEREE TRATTE DA DEMOLIRE
- LINEE AT ESISTENTI
- AREA STAZIONI ELETTRICHE

ARGENTA | OSTELLATO | PORTOMAGGIORE

Unione dei Comuni  
**Valli e Delizie**  
Piano Urbanistico Generale (PUG) L.R. 24/2017

ELAB. Tav\_1



**Legenda**

- Confine comunale
- Territorio urbanizzato
- Reticolo idrografico
- Aree soggette a fattori preclusivi o fortemente limitanti alle trasformazioni**
- Insieme delle aree soggette a vincoli di natura ambientale e paesaggistica o storico-archeologica
- Insieme delle aree soggette a particolari situazioni locali di rischio idraulico (da PSAI Reno)
- Impianti a rischio di incidente rilevante
- Rete portante delle infrastrutture per la mobilità**
- Grande rete regionale
- Grande rete regionale: nuovi tratti previsti dal PRIT
- Rete di base di interesse regionale
- Rete di base di interesse regionale: nuovi tratti previsti da PRIT o proposti dal PUG
- Viabilità secondaria di rilievo provinciale o interprovinciale
- Proposte migliorative della viabilità secondaria di rilievo provinciale o interprovinciale
- Rete stradale locale
- Proposte migliorative della viabilità secondaria di rilievo locale
- Rete ciclabile extraurbana esistente e di progetto
- Idrovia
- Rete ferroviaria
- Nodi principali di interconnessione della "Grande Rete"
- Stazioni e fermate ferroviarie
- Principali banchine e darsene previste dell'idrovia
- Poli produttivi di rilievo sovracomunale**
- Poli produttivi di rilievo sovracomunale

Giuseppe Bazzani

REVISIONE	DATA	ELABORATO	VERIFICATO	APPROVATO	DESCRIZIONE
B	15.6.2022	087	015	007	Revisione generale
A	15.6.2022	087	015	005	Emulsione per autorizzazione
<p>enfinity</p> <p>SE 380/132/36 kV PORTOMAGGIORE</p> <p><b>BRULLI</b> trasmissione</p> <p>INQUADRAMENTO SU PIANIFICAZIONE URBANISTICA E VINCOLI UNIONE VALLI E DELIZIE</p> <p>SCALA: 1:10000    FORMATO: A0    FUSIONE / P: 3/3    N. COLONNINO: 4 8 4 3 5 B</p>					