PARTICOLARE INTERFERENZE CON PONTI STRADALI - TIPOLOGIA "A"

Particolari costruttivi - Attraversamenti idraulici (Staffaggio su Ponti)
scala 1:50

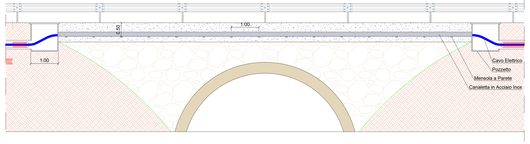

Particolari costruttivi - Sezione attraversamento cavi (Staffaggio su Ponti)
scala 1:20



PARTICOLARE INTERFERENZE CON TUBAZIONE - TIPOLOGIA "F"

Particolari costruttivi - Sezione attraversamento cavi
scala 1:20

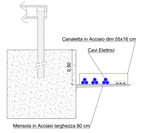

Particolari costruttivi - Attraversamenti idraulici (Tubazioni)
scala 1:50

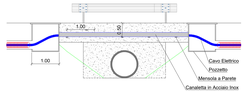

PARTICOLARE INTERFERENZE CON L'ACQUEDOTTO - TIPOLOGIA "B"

Sezione Tipo Interferenza con Acquedotto

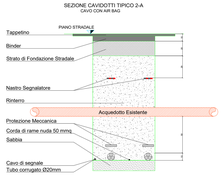

Sezione Longitudinale Tipo Interferenza con Acquedotto

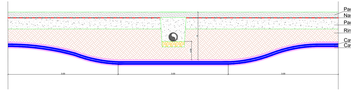

Scala 1:50

RIMOZIONE E RIFACIMENTO GUARD RAIL PER ALLARGAMENTO SEDE STRADALE SU ATTRAVERSAMENTO IDRICO - TIPOLOGIA "G"

TIPICO ATTRAVERSAMENTO IN T.O.C SU ATTRAVERSAMENTO IDRICO ESISTENTE - TIPOLOGIA "C"

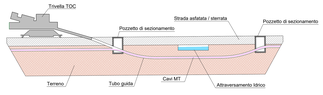

Scala 1:200

DEMOLIZIONE E RIFACIMENTO MURETTO A SECCO - TIPOLOGIA "H"

TIPICO REALIZZAZIONE STRADA TEMPORANEA IN BATTUTO SU ATTRAVERSAMENTO IDRICO - TIPOLOGIA "D"

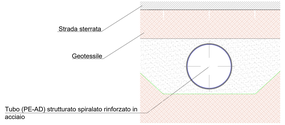

Scala 1:50

SOLLEVAMENTO CAVI ELETTRICI TRAMITE CAVALLETTO - TIPOLOGIA "I"



SEZIONE LONGITUDINALE ATTRAVERSAMENTO CON T.O.C. - TIPOLOGIA "E"

Scala 1:200

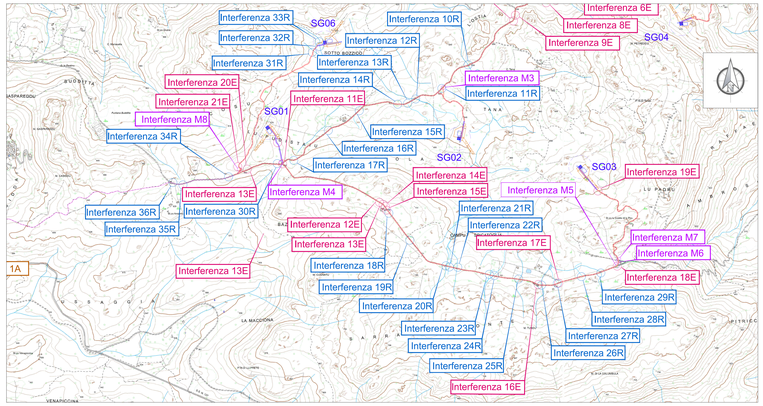

INTERFERENZA 18R
Tipologia Terreno: Strada Asfaltata
Tipologia Interferenza: Reticoli idrografici
Coordinate Geografiche: 519753.00 m E; 4525107.00 m N
Opere Progetto previste: Viabilità da adeguare e Cavidotto
Particolare Attraversamento: TIPOLOGIA "C"

INTERFERENZA 19R
Tipologia Terreno: Strada Asfaltata
Tipologia Interferenza: Reticoli idrografici
Coordinate Geografiche: 518851.00 m E; 4528918.00 m N
Opere Progetto previste: Viabilità da adeguare e Cavidotto
Particolare Attraversamento: TIPOLOGIA "C"

INTERFERENZA 20R
Tipologia Terreno: Strada Asfaltata
Tipologia Interferenza: Reticoli idrografici
Coordinate Geografiche: 520112.14 m E; 4528735.77 m N
Opere Progetto previste: Viabilità da adeguare e Cavidotto
Particolare Attraversamento: TIPOLOGIA "C"

INTERFERENZA 21R
Tipologia Terreno: Strada Asfaltata
Tipologia Interferenza: Reticoli idrografici
Coordinate Geografiche: 520130.12 m E; 4528721.91 m N
Opere Progetto previste: Viabilità da adeguare e Cavidotto
Particolare Attraversamento: TIPOLOGIA "C"

INTERFERENZA 22R
Tipologia Terreno: Terreno vegetale
Tipologia Interferenza: Reticoli idrografici
Coordinate Geografiche: 520188.19 m E; 4528718.68 m N
Opere Progetto previste: Viabilità da adeguare e Cavidotto
Particolare Attraversamento: TIPOLOGIA "C"

Interferenza 23R
Tipologia Terreno: Strada Asfaltata
Tipologia Interferenza: Reticoli idrografici
Coordinate Geografiche: 520429.00 m E; 4528691.00 m N
Opere Progetto previste: Viabilità da adeguare e Cavidotto
Particolare Attraversamento: TIPOLOGIA "C"

INTERFERENZA 24R
Tipologia Terreno: Strada Asfaltata
Tipologia Interferenza: Reticoli idrografici
Coordinate Geografiche: 520454.94 m E; 4528657.17 m N
Opere Progetto previste: Viabilità da adeguare e Cavidotto
Particolare Attraversamento: TIPOLOGIA "C"

INTERFERENZA 25R
Tipologia Terreno: Strada Asfaltata
Tipologia Interferenza: Reticoli idrografici
Coordinate Geografiche: 520639.58 m E; 4528629.81 m N
Opere Progetto previste: Viabilità da adeguare e Cavidotto
Particolare Attraversamento: TIPOLOGIA "C"

INTERFERENZA 26R
Tipologia Terreno: Strada Asfaltata
Tipologia Interferenza: Reticoli idrografici
Coordinate Geografiche: 520665.48 m E; 4528589.18 m N
Opere Progetto previste: Viabilità da adeguare e Cavidotto
Particolare Attraversamento: TIPOLOGIA "C"

INTERFERENZA 27R
Tipologia Terreno: Strada sterrata
Tipologia Interferenza: Reticoli idrografici
Coordinate Geografiche: 520919.94 m E; 4528398.15 m N
Opere Progetto previste: Viabilità da adeguare e Cavidotto
Particolare Attraversamento: TIPOLOGIA "F" e TIPOLOGIA "C"

INTERFERENZA 28R
Tipologia Terreno: Strada Asfaltata
Tipologia Interferenza: Reticoli idrografici
Coordinate Geografiche: 521254.90 m E; 4528650.07 m N
Opere Progetto previste: Viabilità da adeguare e Cavidotto
Particolare Attraversamento: TIPOLOGIA "C"

INTERFERENZA 29R
Tipologia Terreno: Strada Asfaltata
Tipologia Interferenza: Reticoli idrografici
Coordinate Geografiche: 521231.37 m E; 4528682.96 m N
Opere Progetto previste: Viabilità da adeguare e Cavidotto
Particolare Attraversamento: TIPOLOGIA "C"

INTERFERENZA 30R
Tipologia Terreno: Strada sterrata
Tipologia Interferenza: Reticoli idrografici
Coordinate Geografiche: 519882.41 m E; 4529465.14 m N
Opere Progetto previste: Viabilità da adeguare e Cavidotto
Particolare Attraversamento: TIPOLOGIA "C"

INTERFERENZA 31R
Tipologia Terreno: Strada sterrata
Tipologia Interferenza: Reticoli idrografici
Coordinate Geografiche: 519148.11 m E; 4530087.95 m N
Opere Progetto previste: Viabilità da adeguare e Cavidotto
Particolare Attraversamento: TIPOLOGIA "C"

INTERFERENZA 32R
Tipologia Terreno: Strada sterrata
Tipologia Interferenza: Reticoli idrografici
Coordinate Geografiche: 519184.74 m E; 4530329.92 m N
Opere Progetto previste: Nuova viabilità e Cavidotto
Particolare Attraversamento: TIPOLOGIA "C"

INTERFERENZA 33R
Tipologia Terreno: Strada sterrata
Tipologia Interferenza: Reticoli idrografici
Coordinate Geografiche: 519195.53 m E; 4530364.67 m N
Opere Progetto previste: Viabilità da adeguare
Particolare Attraversamento: TIPOLOGIA "C"

INTERFERENZA 34R
Tipologia Terreno: Strada Asfaltata
Tipologia Interferenza: Reticoli idrografici
Coordinate Geografiche: 519267.30 m E; 4530460.00 m N
Opere Progetto previste: Cavidotto
Particolare Attraversamento: TIPOLOGIA "C"

INTERFERENZA 35R
Tipologia Terreno: Strada Asfaltata
Tipologia Interferenza: Reticoli idrografici
Coordinate Geografiche: 519258.00 m E; 4530462.00 m N
Opere Progetto previste: Viabilità da adeguare e Cavidotto
Particolare Attraversamento: TIPOLOGIA "C"

INTERFERENZA 36R
Tipologia Terreno: Strada Asfaltata
Tipologia Interferenza: Reticoli idrografici
Coordinate Geografiche: 519185.00 m E; 4530464.00 m N
Opere Progetto previste: Viabilità da adeguare e Cavidotto
Particolare Attraversamento: TIPOLOGIA "C"

INTERFERENZA 6M
Tipologia Terreno: Strada Asfaltata
Tipologia Interferenza: Muretti a secco
Coordinate Geografiche: 521352.00 m E; 4528729.00 m N
Opere Progetto previste: Viabilità temporanea alla viabilità
Particolare Attraversamento: TIPOLOGIA "H"

INTERFERENZA 7M
Tipologia Terreno: Strada Asfaltata
Tipologia Interferenza: Muretti a secco
Coordinate Geografiche: 521360.00 m E; 4528700.00 m N
Opere Progetto previste: Viabilità temporanea alla viabilità
Particolare Attraversamento: TIPOLOGIA "H"

INTERFERENZA 8M
Tipologia Terreno: Strada Asfaltata
Tipologia Interferenza: Muretti a secco
Coordinate Geografiche: 521362.00 m E; 4528700.00 m N
Opere Progetto previste: Viabilità da adeguare
Particolare Attraversamento: TIPOLOGIA "H"

INTERFERENZA 9M
Tipologia Terreno: Strada Asfaltata
Tipologia Interferenza: Attraversamento su opere di sostegno/opere di ingegneria naturalistica
Coordinate Geografiche: 518615.00 m E; 4528434.00 m N
Opere Progetto previste: Viabilità temporanea/adeguamento temporanea alla viabilità
Particolare Attraversamento: TIPOLOGIA "H"

INTERFERENZA 12E
Tipologia Terreno: Strada Asfaltata
Tipologia Interferenza: Attraversamenti cavi elettrici
Coordinate Geografiche: 519655.00 m E; 4529184.00 m N
Opere Progetto previste: Viabilità interna per trasporto wtg
Particolare Attraversamento: TIPOLOGIA "F"

INTERFERENZA 13E
Tipologia Terreno: Strada Asfaltata
Tipologia Interferenza: Attraversamenti cavi elettrici
Coordinate Geografiche: 519653.00 m E; 4529177.00 m N
Opere Progetto previste: Viabilità interna per trasporto wtg
Particolare Attraversamento: TIPOLOGIA "F"

INTERFERENZA 14E
Tipologia Terreno: Strada Asfaltata
Tipologia Interferenza: Attraversamenti cavi elettrici
Coordinate Geografiche: 519664.00 m E; 4529159.00 m N
Opere Progetto previste: Viabilità interna per trasporto wtg
Particolare Attraversamento: TIPOLOGIA "F"

INTERFERENZA 15E
Tipologia Terreno: Strada Asfaltata
Tipologia Interferenza: Attraversamenti cavi elettrici
Coordinate Geografiche: 519677.00 m E; 4529141.00 m N
Opere Progetto previste: Viabilità interna per trasporto wtg
Particolare Attraversamento: TIPOLOGIA "F"

INTERFERENZA 16E
Tipologia Terreno: Strada Sterrata
Tipologia Interferenza: Attraversamenti cavi elettrici
Coordinate Geografiche: 518615.00 m E; 4528362.00 m N
Opere Progetto previste: Viabilità interna per trasporto wtg
Particolare Attraversamento: TIPOLOGIA "F"

INTERFERENZA 17E
Tipologia Terreno: Strada Asfaltata
Tipologia Interferenza: Attraversamenti cavi elettrici
Coordinate Geografiche: 520653.00 m E; 4528650.00 m N
Opere Progetto previste: Viabilità interna per trasporto wtg
Particolare Attraversamento: TIPOLOGIA "F"

INTERFERENZA 18E
Tipologia Terreno: Strada Asfaltata
Tipologia Interferenza: Attraversamenti cavi elettrici
Coordinate Geografiche: 521353.00 m E; 4528730.00 m N
Opere Progetto previste: Viabilità interna per trasporto wtg
Particolare Attraversamento: TIPOLOGIA "F"

INTERFERENZA 19E
Tipologia Terreno: Strada sterrata
Tipologia Interferenza: Attraversamenti cavi elettrici
Coordinate Geografiche: 521215.00 m E; 4528274.00 m N
Opere Progetto previste: Viabilità interna per trasporto wtg
Particolare Attraversamento: TIPOLOGIA "F"

INTERFERENZA 20E
Tipologia Terreno: Strada Sterrata
Tipologia Interferenza: Attraversamenti cavi elettrici
Coordinate Geografiche: 519689.00 m E; 4528435.00 m N
Opere Progetto previste: Viabilità interna per trasporto wtg
Particolare Attraversamento: TIPOLOGIA "F"

INTERFERENZA 21E
Tipologia Terreno: Strada Sterrata
Tipologia Interferenza: Attraversamenti cavi elettrici
Coordinate Geografiche: 519815.00 m E; 4528420.00 m N
Opere Progetto previste: Viabilità interna per trasporto wtg
Particolare Attraversamento: TIPOLOGIA "F"

INTERFERENZA 22E
Tipologia Terreno: Terreno vegetale
Tipologia Interferenza: Attraversamenti cavi elettrici
Coordinate Geografiche: 519885.00 m E; 4528618.38 m N
Opere Progetto previste: Viabilità interna per trasporto wtg
Particolare Attraversamento: TIPOLOGIA "F"

Localizzazione Geografica Impianto

Legenda

- Confini comunali
- Area di impatto potenziale (API)_Hbp x 50 = 12 km
- Aeroperatore Fondazione, Piazzola definitiva, Sorvolo
- Piazzola temporanea
- Cavidotto interrato 36kV
- Cabina di sezionamento
- Ipotesi di cavidotto interrato AT
- Cabina di raccolta a 36kV
- Futura SE RTN in GIS a150 kV denominata "Tempio"
- Viabilità esistente
- Viabilità esistente da adeguare
- Adeguamenti temporanei alla viabilità
- Nuova viabilità
- Transhipment Area
- Ferrovia di impianto a valenza paesaggistica
- Reticolo idrografico
- Condotta idrica da PFIR

N.B.: Per le interferenze con la trama dei muretti a secco i piccoli tratti di muretto a secco che invece interferiscono con la viabilità di accesso agli aerogeneratori e con alcuni adeguamenti temporanei della viabilità saranno demoliti e in seguito ripristinati allo stato attuale dei luoghi, come mostrato nel particolare nel "H".

N.B.: Alcune interferenze con il reticolo idrografico, sempre graficamente non riscontrabili, sono state riscontrate da un'analisi svolta tramite Google street view e pertanto inserite e considerate nel presente elaborato.

Quadro d'unione

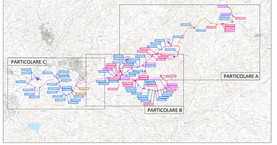

REGIONE SARDEGNA
Provincia di Sassari

COMUNE DI CALANGIANUS

REV.	DESCRIZIONE	DATA	REDATTO	CONTROL.	APPROV.
01	EMISSIONE PER ENTI ESTERNI	10/05/2024	ROTSI.DM	AE RELFORE	FUMIS C.
00	EMISSIONE PER COMMENTI	26/03/2024	ROTSI.DM	AE RELFORE	FUMIS C.

Committente: AEI WIND PROJECT XVI S.R.L.
Sede Legale: Via Savoia n. 78 - 00198 – Roma (RM) – Italia
www.aeiwindproject.com

Progettazione: Ingegneria & Innovazione
Progettisti: Ing. Cesare Fumis
Ordine degli Ingegneri della Provincia di Catania n° 6130 sez. A
Via Jonica, 16 – c. Lav. Balestrate 90042 Gela (CL) – Italia – Tel. 0934 – 1890084 web: www.cintexgroup.it e-mail: info@cintexgroup.it

Progettisti: Dott. Ing. Cesare Fumis
Ordine degli Ingegneri della Provincia di Catania n° 6130 sez. A
Fumis Cesare Ordine degli Ingegneri della Provincia di Catania n° 6130 sez. A Ingegnere 08.05.2024 09:09:00 GMT+01:00

Progetto:

IMPIANTO EOLICO TEMPIO II

Elaborato grafico:

INDIVIDUAZIONE DELLE INTERFERENZE SU CTR PARTICOLARE B

Scala:	Nome DIL/FILE:	Allegato:	Foglio:	Formato:
1:10.000	C23046025-PD-PL-06-2-01	2/3	2/3	A0+

Stato: DEFINITIVO

Il presente documento è di proprietà della INTEC GROUP srl
Il relativo la comunicazione e tutti e la riproduzione senza il presentire permesso scritto della suddetta. La società tutela i propri diritti a norma di Legge.