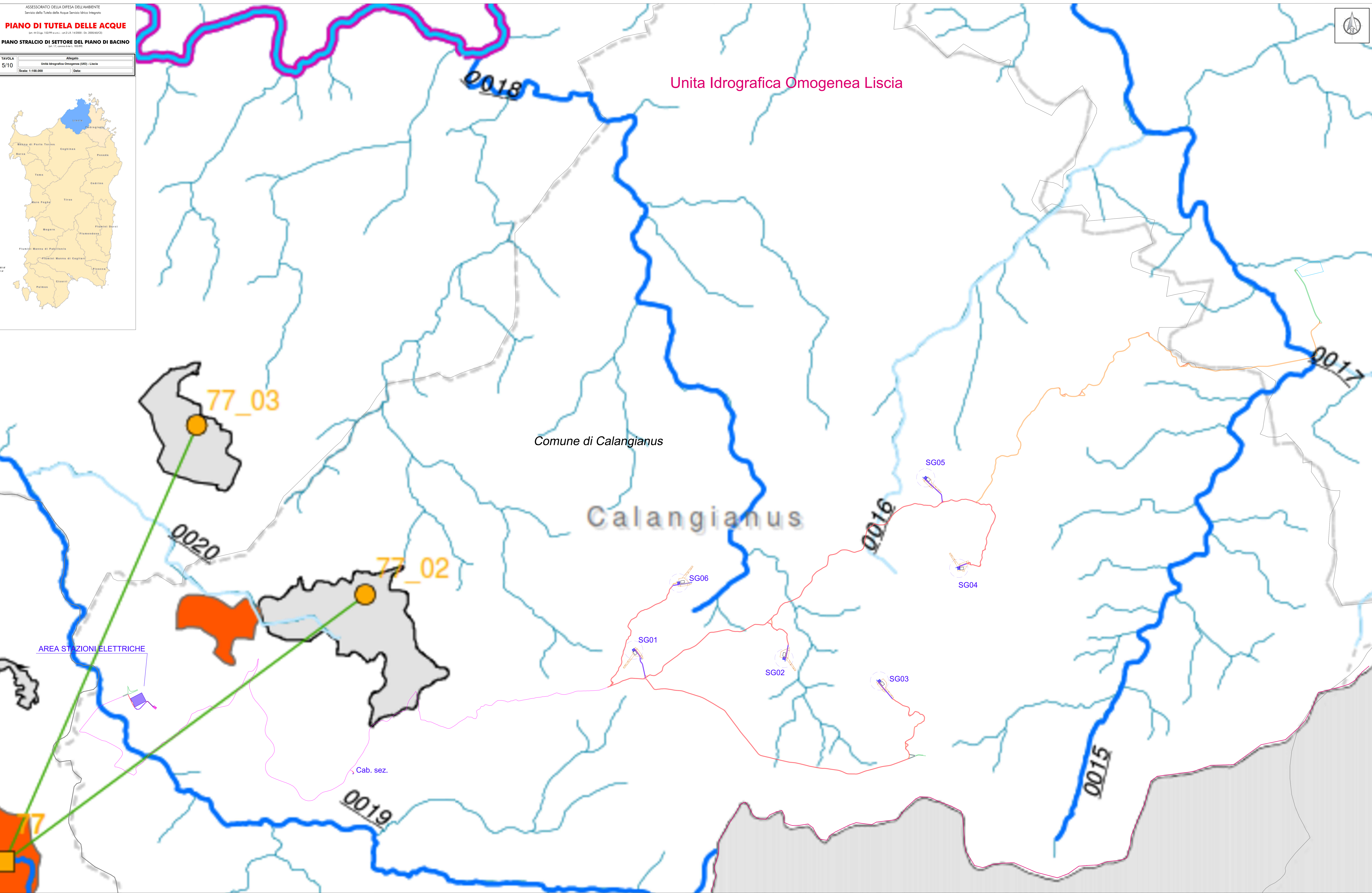


TAVOLA	Allegato
5/10	Unità Idrografica Omogenea (UIO) - Liscia
Scale: 1:100.000	Data:

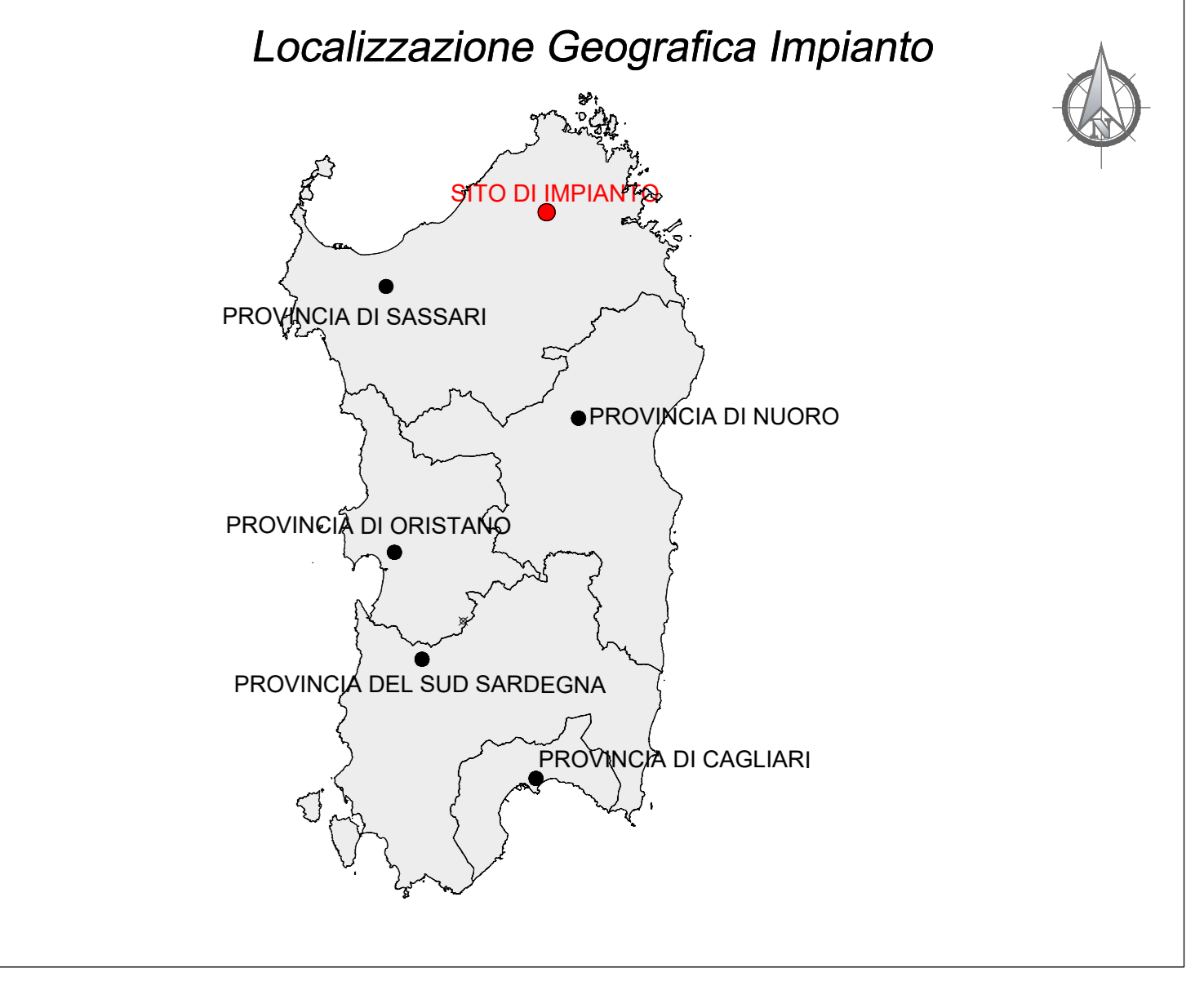
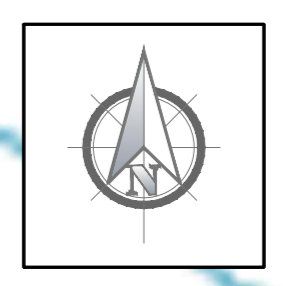


Unita Idrografica Omogenea Liscia

Comune di Calangianus

Calangianus

Cab. sez.



**Legenda**

- Confine comunali
- Area di impatto potenziale (API) <math>H\_{top} \le 12 \text{ km}</math>
- Aerogeneratore, Funzionaria, Piazzola definitiva, Servizio
- Piazzola temporanea
- Cavalletto interrato 38kV
- Cabina di accostamento
- Ipotesi di candidato interrato AT
- Cable di raccolta 38kV
- Futura SE RTN in GIS a 110 kV denominata "Tempo"
- Viabilità esistente
- Viabilità esistente da adeguare
- Adeguamenti temporanei alla viabilità
- Nuova viabilità
- Translucent Area

**Legenda Piano di Tutela delle acque**

- Limite di Unità Idrografica Omogenea (UIO)
- Bacini Idrografici
- Comuni
- Area Urbane
- Area Industriali

**Specifiche Destinazione**

- Canale
- Canale acqua
- Invaso, lago

**Monitoraggio Ambientale**

- Canale
- Canale acqua
- Invaso, lago

**Tratti Costa**

- Montoraggio Marino Costiero

**Codifica Stazioni**

- Poss: Tipo Postabile
- Altra: Sottostazione
- xxx: Stato ambientale acque superficiali interne
- Altra: Stato ambientale acque Marino Costiero

**Codifica Corpi Idrici**

- 0xxx: Corsi d'acqua e canali
- 1xxx: Laghi e invasi
- 5xxx: Stagni e Paludi
- 7xxx: Acque Marino Costiero

**Acque**

- Laghi
- Acque transizione

**Comparto Depurativo - Piano D'Ambito**

- Scari
- Insedimenti Collettati a altri impianti
- Insedimenti non ancora collettati a impianti consortili esistenti
- Insedimenti collettati a Impianti consortili esistenti
- Impianti consortili esistenti
- Impianti consortili futuri
- Impianti singoli esistenti
- Impianti singoli futuri
- Collettamenti esistenti
- Collettamenti previsti

**Acquiferi**

- Acquiferi Plio Quaternari
- Acquiferi Vulcanici Plio Quaternari
- Acquiferi Sedimentari Terziari
- Acquiferi Vulcanici Terziari
- Acquiferi Carbonatici Mesozoici Paleozoici

**REGIONE SARDEGNA**  
Provincia di Sassari

COMUNE DI CALANGIANUS



DI	EMMISSIONE PER ENTI ESTERNI	10/05/2014	MOTOLON M	BELLIORE G.	FURNO C.	
DO	EMMISSIONE PER COMMENTI	28/03/2014	MOTOLON M	BELLIORE G.	FURNO C.	
REV		DESCRIZIONE	DATA	REDAATTO	CONTROLLO	APPROV.

Colloquio:

**AEI WIND PROJECT XVI S.R.L.**  
Sede Legale: Via Savoia n. 78 - 00188 - Roma (RM) - Italia  
www.aeiwindproject.com

Società di Progettazione: **Antex**  
Via Jorica, 16 - Loc. Belvedere  
00100 Sirolo (RM) - Tel. 0671166343  
www.aeiwindproject.com - e-mail: info@aeiwindproject.com

Ingegneria & Innovazione

Progettista/Responsabile Tecnico:  
**Dot. Ing. Cesare Fumo**  
Direttore Tecnico  
della Provincia di Cagliari  
n° 6130/acc. A

Progetto: **IMPIANTO EOLICO TEMPIO II**

Descrizione grafica:  
INQUADRAMENTO IMPIANTO SU PIANO DI TUTELA DELLE ACQUE (PTA)  
DELLA REGIONE SARDEGNA

Scale: 1:115.000  
Foglio: C23046505-VA-PL-13-01  
Mappa: 1/1  
Fus: AD+  
Lavori: **DEFINITIVO**

Il presente documento è di proprietà della ANEX GROUP s.p.a.  
E' vietata la pubblicazione o l'uso in qualsiasi modo il presente permesso senza la suddetta. Lo scatto della stampa è di tipo di stampa.