

REGIONE SICILIA
 PROVINCIA DI PALERMO
 COMUNE DI BOLOGNETTA



PROGETTO DEFINITIVO

Descrizione
 Impianto agro-fotovoltaico denominato "Tumminia 2" ubicato nel comune di Bolognetta (PA), con potenza in immissione pari a 69,00 MW

CARTA GEOMORFOLOGICA

Codice elaborato: _____ n° Tavola: _____ Formato: _____ Scala: **Scala 1:5000**
Reproduttore e consegna a terzi sotto piena specifica autorizzazione

PropONENTE



Solaria
 Solaria Promozione e Sviluppo Fotovoltaico srl
Via Sardegna 38
 00187 Roma (RM)
 solariapromozioneesviluppofotovoltaico@legalmail.com

PROGETTAZIONE

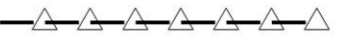






GEOLOGO
 Dott. Geol. Franchino Giancristiano



GEOLOGO
 GIANCRISTIANO FRANCHINO
 GEOLOGIA - GEODISICA
 IDROGEOLOGIA
 85050 BRIENZA - 85100 POTENZA
 CELL. 3470376846

Data	n° revisione	Motivo della revisione	Redatto	Controllato	Approvato

-  Linea di crinale
-  Corso d'acqua a carattere torrentizio
-  Argini di corsi d'acqua
-  Colamenti e creep, suepficiali
-  Specchio d'acqua artificiale

