




LEGENDA

 PERIMETRO AZIENDA AGRICOLA "Fattoria San Biagio"

 PERCORSO CAVIDOTTO 30 kV
Comune di:
- Cassano allo Ionio (CS)
- Spezzano Albanese (CS)

 PERCORSO ELETTRODOTTO 150 kV
Comune di:
- Spezzano Albanese (CS)

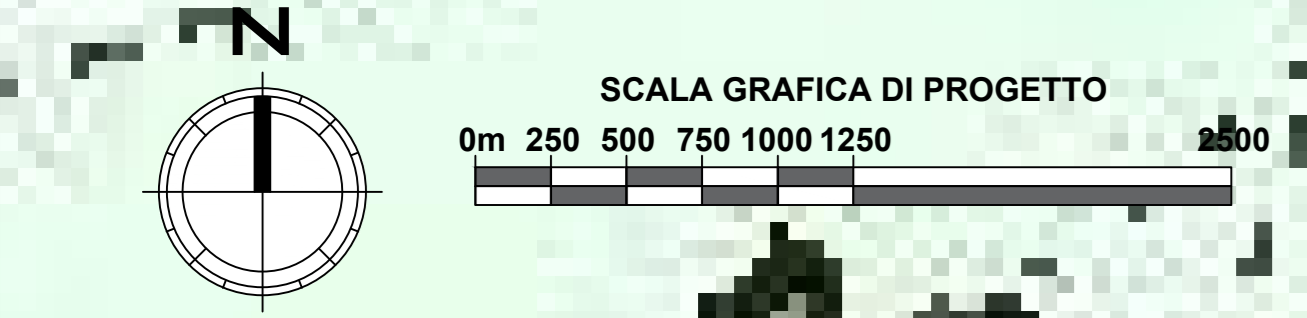
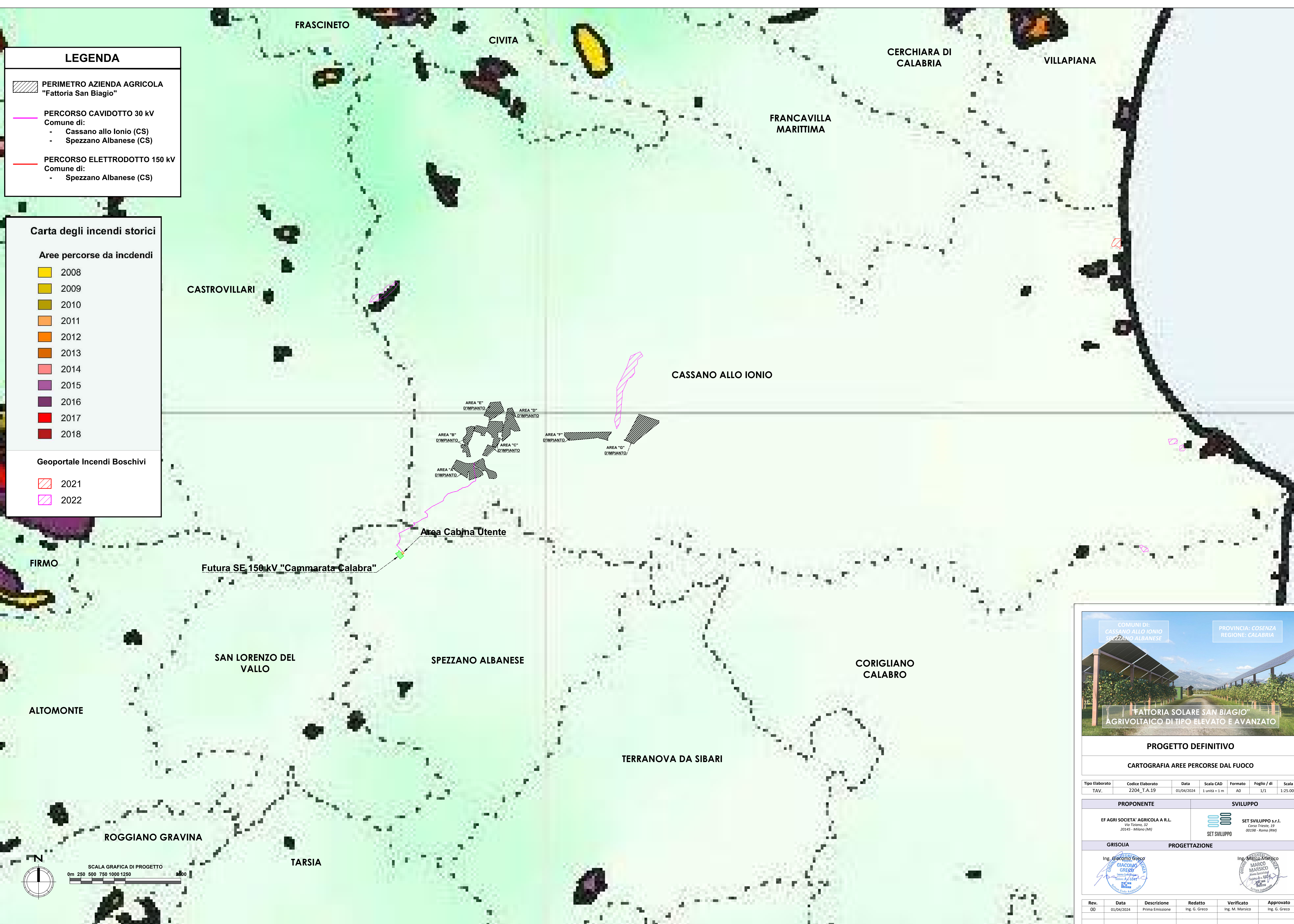
Carta degli incendi storici

Aree percorse da incendi

-  2008
-  2009
-  2010
-  2011
-  2012
-  2013
-  2014
-  2015
-  2016
-  2017
-  2018

Geoportale Incendi Boschivi

-  2021
-  2022



PROGETTO DEFINITIVO

CARTOGRAFIA AREE PERCORSE DAL FUOCO

Tipo Elaborato	Codice Elaborato	Data	Scala CAD	Formato	Foglio / di	Scala
TAV.	2204_T.A.19	01/04/2024	1 unità = 1 m	A0	1/1	1:25.000

PROPONENTE	SVILUPPO
EF AGRISOCIETA' AGRICOLA A R.L. Via Tiziano, 32 20145 - Milano (MI)	SET SVILUPPO s.r.l. Corso Trieste, 19 00198 - Roma (RM)

GRISOLIA	PROGETTAZIONE
Ing. Giacomo Greco	Ing. Marco Marsico

Rev.	Data	Descrizione	Redatto	Verificato	Approvato
00	01/04/2024	Prima Emissione	Ing. G. Greco	Ing. M. Marsico	Ing. G. Greco