

FOGLIO 2 DEL QUADRO DI UNIONE

FOGLIO 3 DEL QUADRO DI UNIONE

FOGLIO 1 DEL QUADRO DI UNIONE

LEGENDA INTERFERENZE

- Cavidotti MT AC di campo
- Cavidotti BT AC di campo
- PGRA - Piano di Gestione Rischio Alluvioni Rischio R2
- PGRA - Piano di Gestione Rischio Alluvioni Rischio R3
- PGRA - Piano di Gestione Rischio Alluvioni Rischio R4
- Strade Provinciali SP166
- Canale Consortile
- Punto Interferenza

LEGENDA

PERIMETRO AZIENDA AGRICOLA "Area A" d'impianto Fattoria Solare "San Biagio" Comune: Cassano allo Ionio (CS) Foglio 59 - Catasto Terreni P.lle: 21, 24, 63, 259	PERIMETRO AZIENDA AGRICOLA "Area E" d'impianto Fattoria Solare "San Biagio" Comune: Cassano allo Ionio (CS) Foglio 46 - Catasto Terreni P.lle: 238, 239, 332, 333
PERIMETRO AZIENDA AGRICOLA "Area B" d'impianto Fattoria Solare "San Biagio" Comune: Cassano allo Ionio (CS) Foglio 45 - Catasto Terreni P.lle: 62, 272 Foglio 46 - Catasto Terreni P.lle: 329 Foglio 59 - Catasto Terreni P.lle: 4, 163, 164	PERIMETRO AZIENDA AGRICOLA "Area F" d'impianto Fattoria Solare "San Biagio" Comune: Cassano allo Ionio (CS) Foglio 49 - Catasto Terreni P.lle: 119
PERIMETRO AZIENDA AGRICOLA "Area C" d'impianto Fattoria Solare "San Biagio" Comune: Cassano allo Ionio (CS) Foglio 46 - Catasto Terreni P.lle: 146, 147, 148, 157, 209, 276, 277 Foglio 59 - Catasto Terreni P.lle: 14	PERIMETRO AZIENDA AGRICOLA "Area G" d'impianto Fattoria Solare "San Biagio" Comune: Cassano allo Ionio (CS) Foglio 50 - Catasto Terreni P.lle: 150
PERIMETRO AZIENDA AGRICOLA "Area D" d'impianto Fattoria Solare "San Biagio" Comune: Cassano allo Ionio (CS) Foglio 49 - Catasto Terreni P.lle: 16, 79	Viabilità interna e perimetrale
	Fascia di mitigazione a verde
	Tracker 1x24 o similari
	Cabina di raccolta
	Power Station
	Storage Container 2.5 MW + Storage Power Station

COMUNI DI: CASSANO ALLO IONIO, SOZZANO ALBANESE

PROVINCIA: COSENZA
REGIONE: CALABRIA

FATTORIA SOLARE SAN BIAGIO
AGRIVOLTAICO DI TIPO ELEVATO E AVANZATO

PROGETTO DEFINITIVO

LAYOUT IMPIANTO CON SUPERAMENTO DELLE INTERFERENZE

Tipo Elaborato	Codice Elaborato	Data	Scala CAD	Formato	Foglio / di	Scala
TAV.	2204_T.P.05	01/04/2024	1 unità = 1 m	A0	1/2	1:5.000

PROPONENTE	SVILUPPO
EF AGRIS Società Agricola A.R.L. Via Tolomeo, 32 20145 - Milano (MI)	SET SVILUPPO s.r.l. Corso Trieste, 19 00198 - Roma (RM)


PROGETTAZIONE

Ing. Giacomo Greco	Ing. Marco Marsico
--------------------	--------------------

Rev.	Data	Descrizione	Redatto	Verificato	Approvato
00	01/04/2024	Prima Emissione	Ing. G. Greco	Ing. M. Marsico	Ing. G. Greco

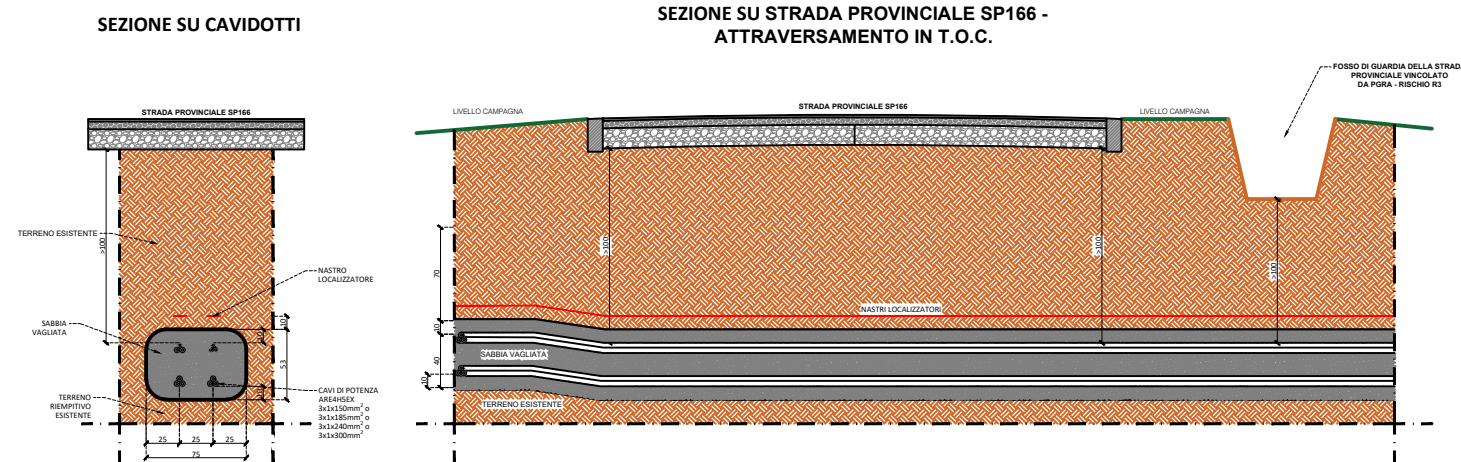
PARTICOLARE INTERSEZIONE TRA CANALE ARTIFICIALE E CAVIDOTTI MT AC NEL PUNTO "A" - SCALA 1:20

NOTA: quote espresse in centimetri



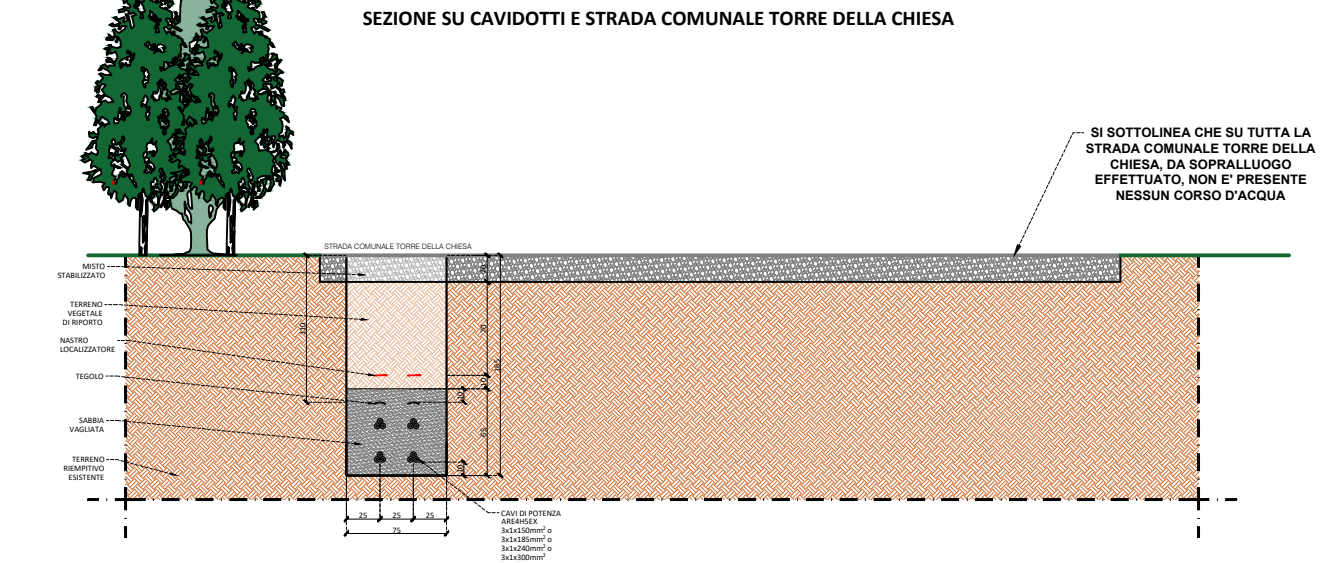
PARTICOLARE INTERSEZIONE TRA STRADA PROVINCIALE SP166, FOSSO DI GUARDIA E CAVIDOTTI MT AC NEL PUNTO "B" - SCALA 1:20

NOTA: quote espresse in centimetri



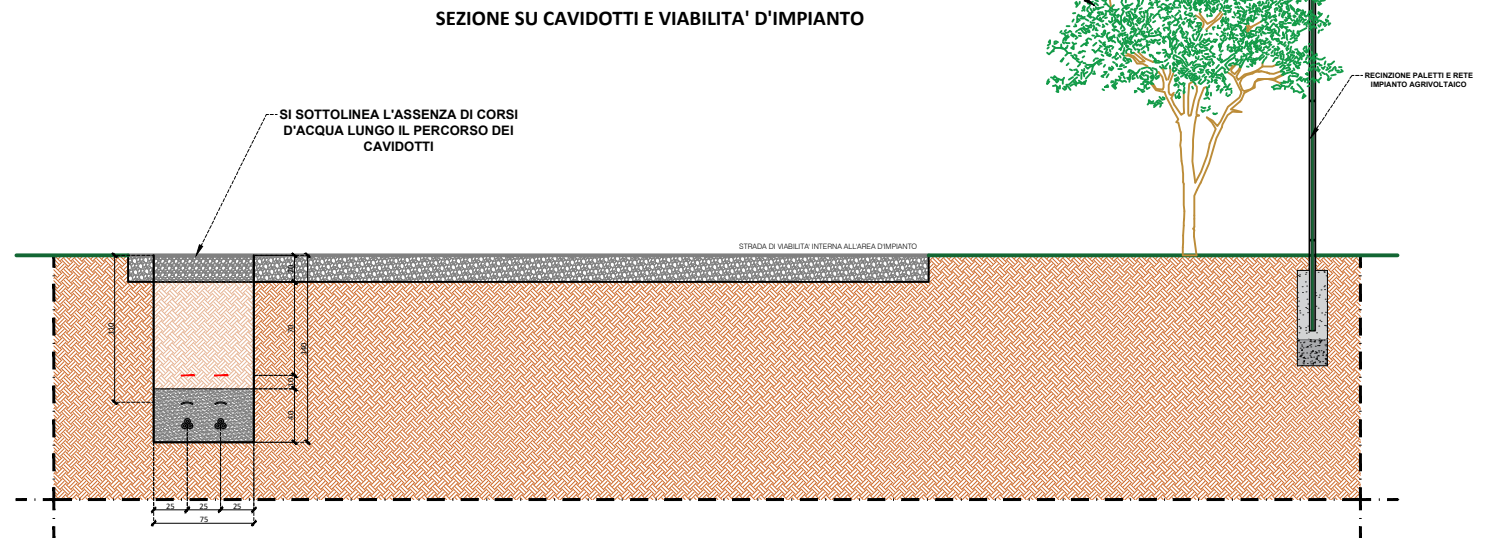
PARTICOLARE INTERSEZIONE TRA STRADA COMUNALE TORRE DELLA CHIESA, FASCIA DI RISPETTO PGRA E CAVIDOTTI MT AC NEL PUNTO "C" - SCALA 1:20

NOTA: quote espresse in centimetri

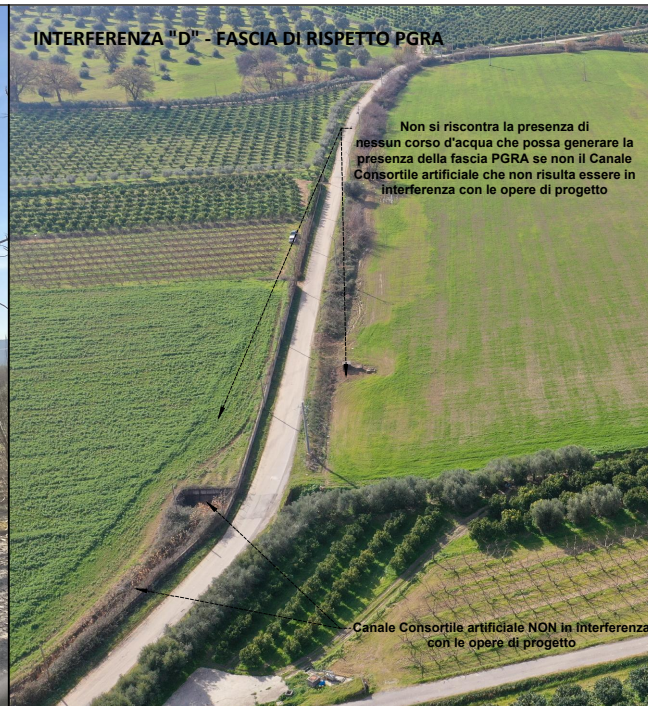




PARTICOLARE INTERSEZIONE TRA FASCIA DI RISPETTO PGRA (NESSUNA PRESENZA DI CORSI D'ACQUA) E CAVIDOTTO MT AC NEL PUNTO "D" - SCALA 1:20

NOTA: quote espresse in centimetri



DOCUMENTAZIONE FOTOGRAFICA INTERFERENZE



COMUNI DI: CASSANO ALLO IONIO, SPEZZANO ALBANESE. PROVINCIA: COSENZA. REGIONE: CALABRIA.

FATTORIA SOLARE SAN BIAGIO
AGRIVOLTAICO DI TIPO ELEVATO E AVANZATO

PROGETTO DEFINITIVO
LAYOUT IMPIANTO CON SUPERAMENTO INTERFERENZE

Tipo Elaborato	Codice Elaborato	Data	Scala CAD	Formato	Foglio / di	Scala
TAV.	2204_T.P.05	01/04/2024	1 unità = 1 cm	A0	2/2	1:20

PROPONENTE	SVILUPPO
EF AGRIS Società Agricola A.R.L. Via del Brennero, 111 38121 - Trento (TN)	SET SVILUPPO s.r.l. Casa Trieste, 19 00198 - Roma (RM)

PROGETTAZIONE

Ing. Giacomo Greco	Ing. Marco Marsico
--------------------	--------------------

Rev.	Data	Descrizione	Redatto	Verificato	Approvato
00	01/04/2024	Prima Emissione	Ing. G. Greco	Ing. M. Marsico	Ing. G. Greco