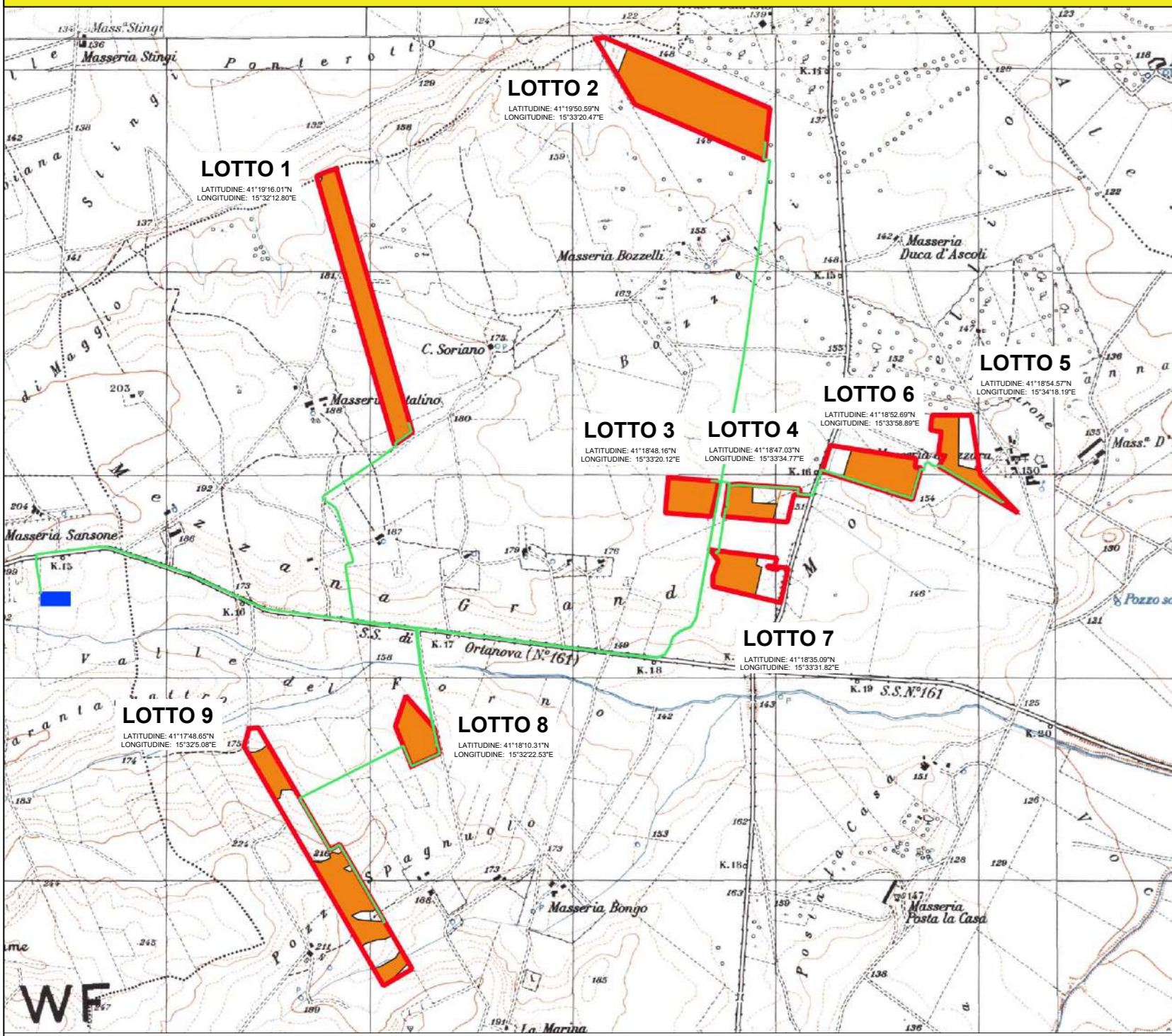

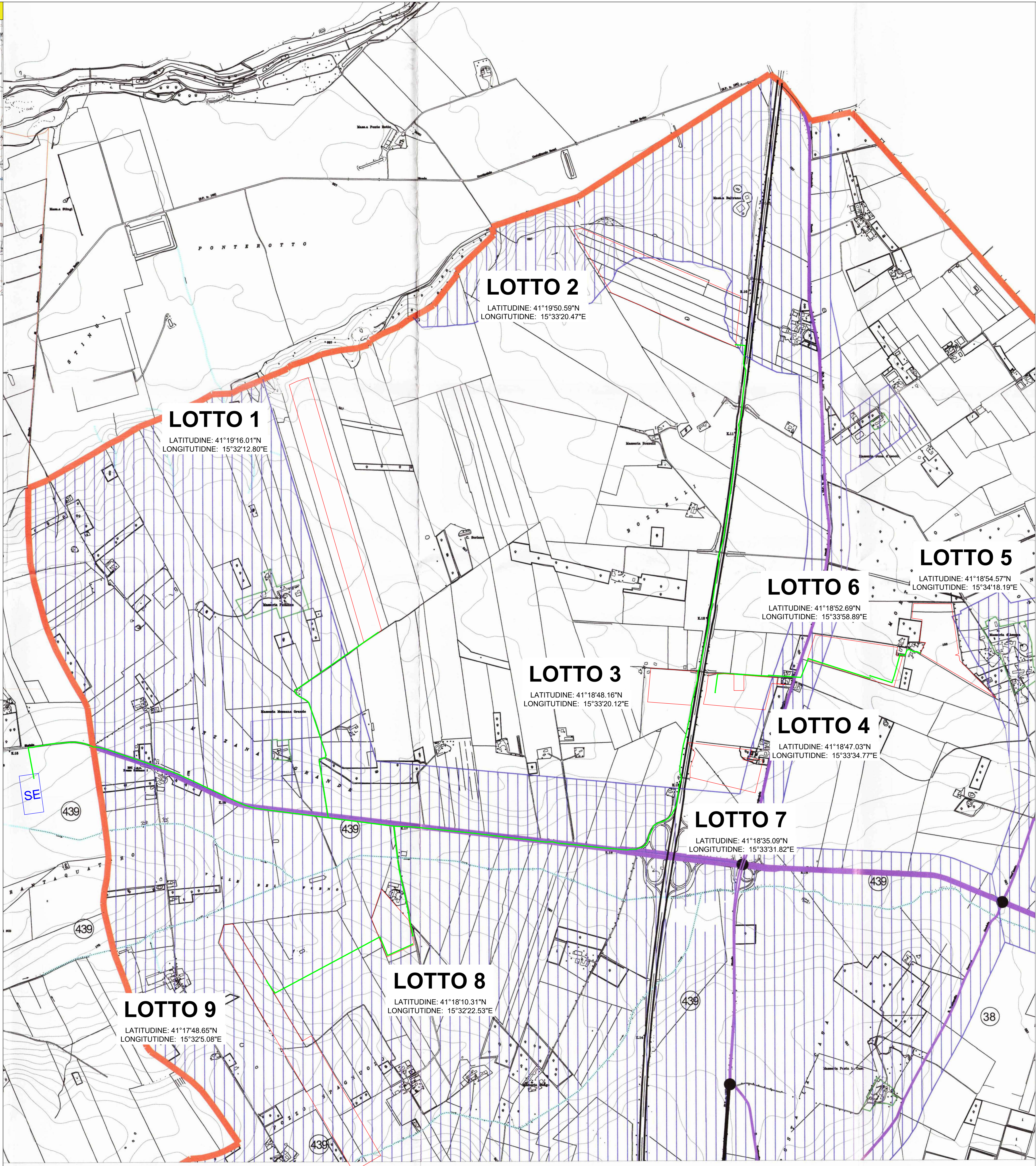


KEYMAP



LEGENDA

- LOTTO IMPIANTO
- LINEA AT
- SE

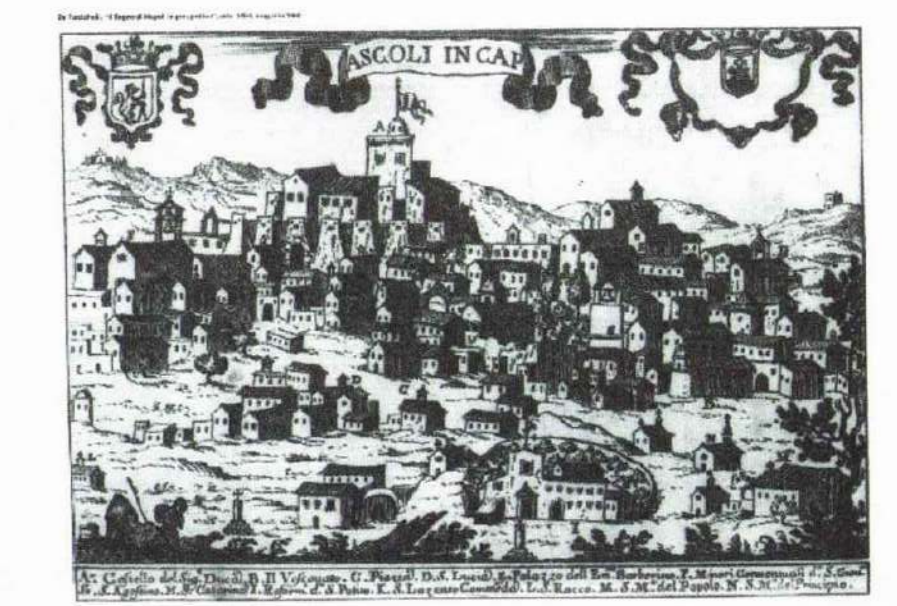


SISTEMA IDROGEOLOGICO SUPERFICIALE (rif. tav. 14/d)		AMBITI TERRITORIALI ESTESI (rif. tav. 14/a)	
RETICOLI FLUVIALI (tav. 14.d)		<ul style="list-style-type: none"> AMBITO A AMBITO B AMBITO C AMBITO D 	
<ul style="list-style-type: none"> 383 - ACQUA C/O LOC. SIDA D'ORLANDO 388 - LAMA - TORRENTE CARAPELLE 407 - ACQUA C/O MASSERIA PORCILE 439 - VALLE DEL FOIANO 440 - CANALE PONTE ROTTO 441 - CANALE MARANA SAN MARCCHITTO 442 - CANALE MARANA MONTECORVO 443 - CANALE SANTO SPIRITO 444 - CANALE DI MONTECORVO 445 - CANALE SAN LEONARDO 446 - ACQUA C/O LOC. FONTANELLE 447 - FOSCO FOSNALLE 448 - FIRMIE VITICONE 449 - CANALE MARANA VALLE TRAVERSA 459 - TORRENTE NUOVO CARAPELLOTTO 459b - TORRENTE VECCHIO CARAPELLOTTO 461 - CANALE MARANA CASTELLO 462 - ACQUA C/O LOC. LAGNANO DA CAPO 463 - CANALE LA MARANA 465 - CANALE PONTICELLO 473 - CANALE MARANA LA PIOCCHIOSA 476 - LAMA - FUMIE OFANTO 478 - FUMIE OFANTO 509 - CANALE RIO SALSO 526 - FOSCO PARIGGIO 527 - ACQUA C/O MASSERIA SAN MERCURIO 529 - ACQUA C/O MASSERIA FLAMIA 530 - CANALE MARANA CAPACCIOTTI 532 - LAMA C/O PORTA CARAMELLE 461 - CANALE MARANA CASTELLO 		VIALITÀ <ul style="list-style-type: none"> Strada Statale Strada Provinciale Strada Comunale Tratturo Ferrovia 	
SISTEMA DELLA STRATIFICAZIONE STORICA DELL'INSEDIAMENTO (rif. tav. 14/c, 14.c.1, 14.c.2)		TRATTURI (tav. 14.c)	
<ul style="list-style-type: none"> SAC/... (tavv. 14.c, 14.c.1) 		<ul style="list-style-type: none"> TRATTURO (VINCOLO ARCHEOLOGICO) 	
SEGNALAZIONE ARCHEOLOGICA SAC/29 Area urbana e suburbana (quod, dieno e romano) SAC/30 Cippo romano SAC/31 Fontane romane SAC/32 Loc. Parazi (Neopoli) dauna SAC/33 Dze pietre millari dell'Appia Truina SAC/34 Sedia d'Orlando SAC/35 Loc. Tesoro (sepolcrotto romano)		<ul style="list-style-type: none"> 39 FIESSASSIROLI - CANDELA 16 BRACCIO CERIGNOLA - ASCOLI 36 FOGGIA - ASCOLI - LAVELLO 37 FOGGIA - ORDONA - LAVELLO 38 CERVARO - CANDELA - S. AGATA 51 CERIGNOLA PONTE DI BOVINO 52 MARTELLITO - FERRANTE 53 BRACCIO LAGNANO - CANDELA 54 CANDELA - MONTEGENTILE 57 CERIGNOLA - MILEE 55 STORNARA - LAVELLO 	
<ul style="list-style-type: none"> MASSERIE E POSTE (tavv. 14.c, 14.c.2) 		<ul style="list-style-type: none"> VAI/... (tavv. 14.c, 14.c.2) 	
VAC/... (TAVV. 14.c, 14.c.1) VINCOLO ARCHEOLOGICO VAC/26 Lagnano da Piede VAC/27 Ponte romano VAC/28 Località Serpente VAC/... Faraglia VAC/... Zona PIP		VAC/... (TAVV. 14.c, 14.c.2) VINCOLO ARCHITETTONICO VA/36 Area romana VA/37 Masseria Palazzo d'Ascoli VA/38 Chiesa S. Maria del Popolo (con Monastero) Zona Risparmio	

SISTEMA BOTANICO - VEGETAZIONALE	
BOSCHI E MACCHIE/... (TAVV. 14/d)	PARCO FIUME OFANTO
 PERIMETRAZIONE AREA SIC	<ul style="list-style-type: none"> zona 1 zona 2

COMUNE DI ASCOLI SATRIANO

REGIONE PUGLIA
PIANO URBANISTICO GENERALE (Legge regionale 20/2001)



ELABORATO INTRODOTTO IN CONFERENZA DI SERVIZIO, A SEGUITO DELLA DELIBERA DI GIUNTA REGIONALE n. 2316 del 21.02.2006. IL PRESENTE ELABORATO È DA INTERPRETARE COME **PROGETTO DEFINITIVO** DELLA **SEZIONE URBANISTICA** DELLA **REGIONE PUGLIA**.

13 MAR 2008
Prot. N. 2362

IL SINDACO
IL PROGETTISTA

PREVISIONI STRUTTURALI	C	data	febbraio 2006	tav. 20/a bis
INTERO TERRITORIO COMUNALE REDATTO SU C.T.R.	4	agg.	febbraio 2008	
		scala	1: 10.000	

arch. bartolomeo d'emilio - ITALIA - Lucera (FG)-via bucci, 9 - tel. 0881-520889; e mail: ronedemilio@libero.it
SPAGNA - Barcellona - C. Bruc 78 - tel. 0034.93.4880416

PROGETTO DEFINITIVO

Oggetto:
Impianto Agrivoltaico ASCOLI GT8

STUDIO IMPATTO AMBIENTALE (SIA) ai sensi dell'art. 27 del D.Lgs. 152/2006

Progettazione e realizzazione di un impianto agrivoltaico della potenza di 35.1 MW in AC e 41.143 MWp in DC e di tutte le opere connesse ed infrastrutture

Società proponente: GT8 SRL		Il progettista: ARCH. LUCA MARCHESANI	
ROMA/RM VIA FRATELLI RUSPOLI 8 CAP 00198 P.IVA 17163501006			
Gestore rete elettrica: TERNA		Elaborato: Corografico/Inquadramento su PRG/PUG	
Cod. elab: EL015	Revisione: REV. 01	Codice di rintracciabilità: 202200503	Data: 09/04/2024
TIMBRO ENTE AUTORIZZANTE		Coordinamento tecnico: 	
Coordinamento ambientale: 			

Prof. Gen. Antonio Pisci
Via Fiume S. Maria Foligno