Linee Guida del Piano Territoriale paesistico Regionale
1 - Carta dei complessi litologici

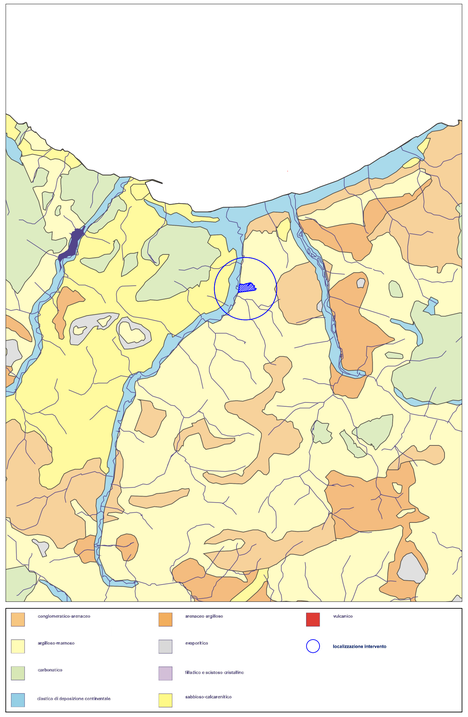

Linee Guida del Piano Territoriale Paesistico Regionale
2 - Carta geomorfologica

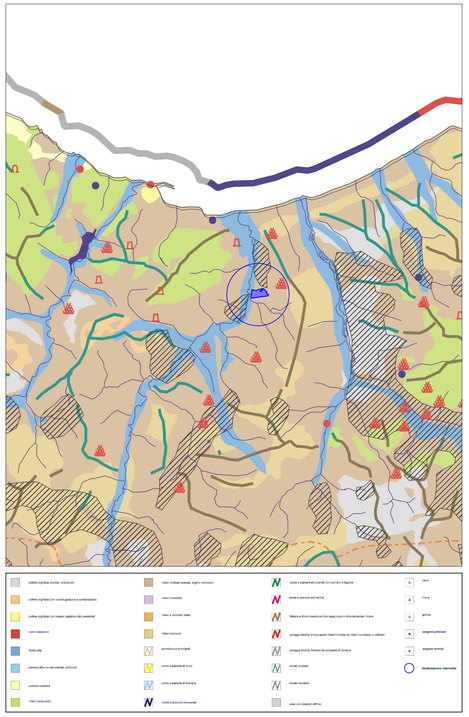

Linee Guida del Piano Territoriale Paesistico Regionale
3 - Carta della vegetazione

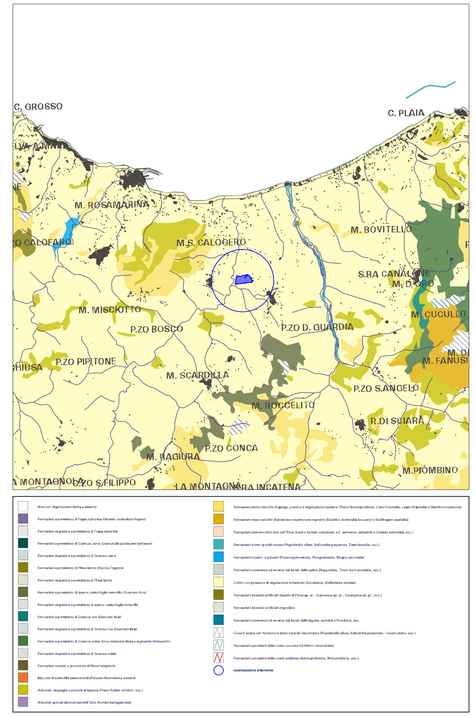

Linee Guida del Piano Territoriale Paesistico Regionale
4 - Carta della vegetazione potenziale

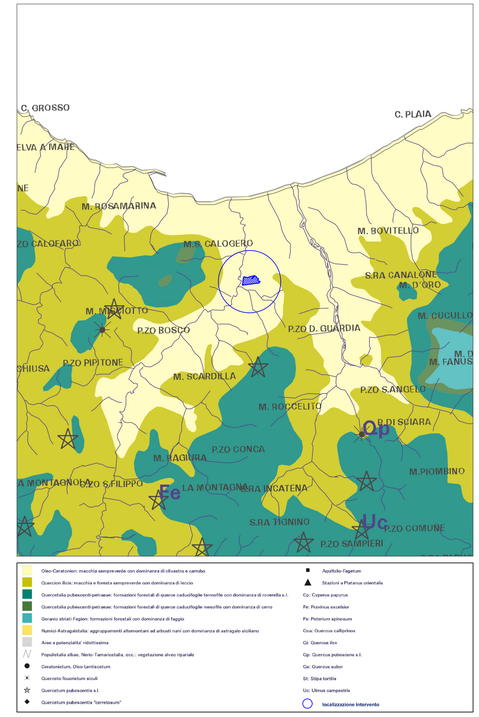

Linee Guida del Piano Territoriale Paesistico Regionale
5 - Carta dei biotopi

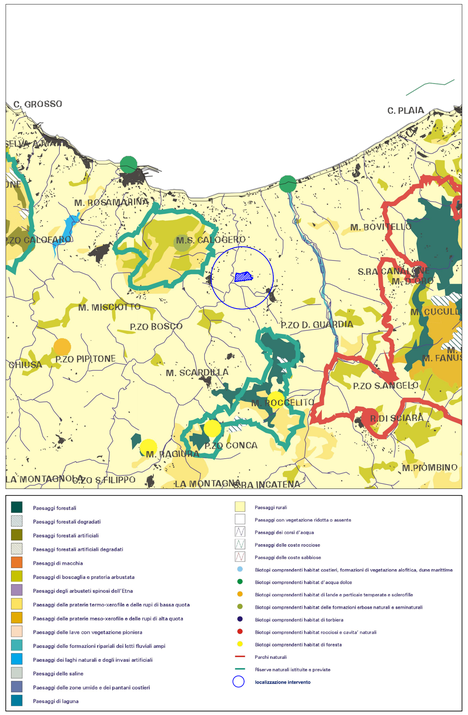

Linee Guida del Piano Territoriale Regionale
6 - Carta del paesaggio agrario

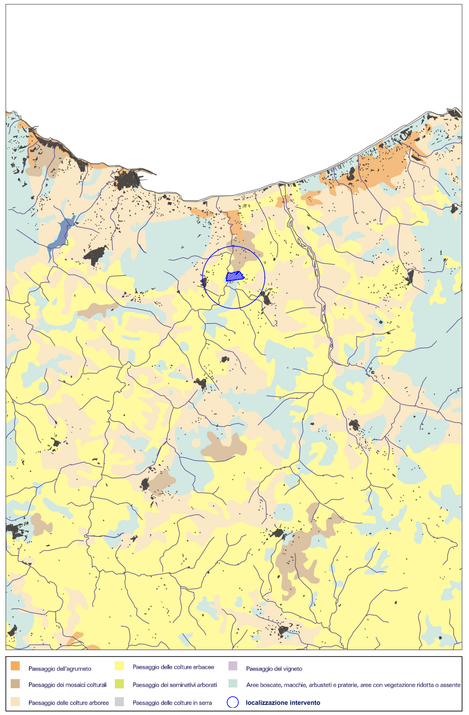

Linee Guida del Piano Territoriale Paesistico Regionale
7 - Carta dei siti archeologici

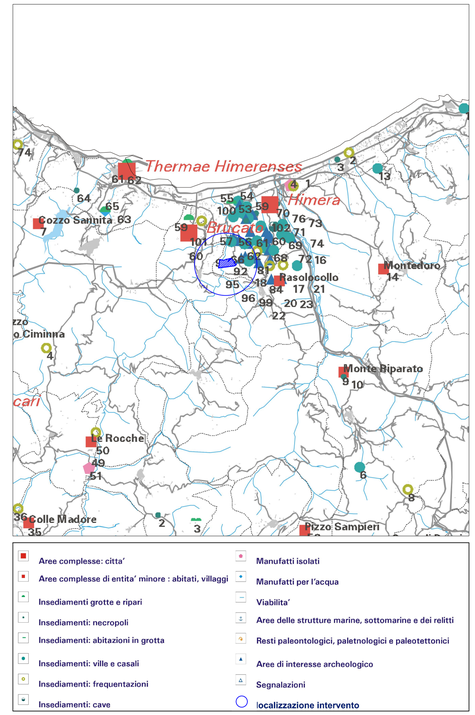

Linee Guida del Piano Territoriale Paesistico Regionale
8 - Carta dei centri e nuclei storici

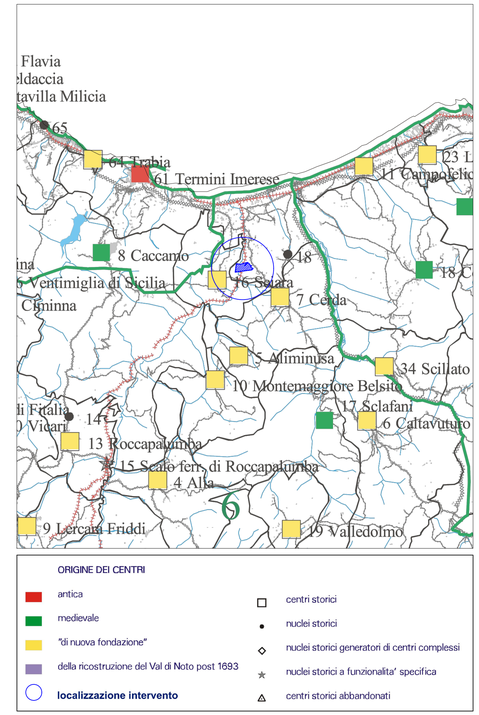

ORIGINE DEI CENTRI

- antica
- medievale
- "di nuova fondazione"
- della ricostruzione del Val di Noto post 1693
- localizzazione intervento
- centri storici
- nuclei storici
- nuclei storici generatori di centri complessi
- nuclei storici a funzionalita' specifica
- centri storici abbandonati

ALTA CAPITAL16

Alta Capital 16 S.r.l.
Galleria San Federico, 16
10121 Torino (TO)
P.Iva 12662190011
PEC altacapital16.pec@maildoc.it

Progettista

ID&A Industrial Designers & Architects

Industrial Designers and Architects S.r.l.
via Cadore, 45
20038 Seregno (MB)
p.iva 07242770969

ORDINE DEGLI INGEGNERI PROVINCIA DI CALTANISSETTA — DOTTORE INGEGNERE SALVATORE CALOGERO 541

Progetto per la realizzazione dell'Impianto agrivoltaico integrato ecocompatibile "Lettiga" da 46,2 MWp a Termini Imerese (PA)-90018

Studio di Impatto Ambientale

PTPR_Localizzazione del lotto.
Tavole da 1 a 8

Revisione n.	data	aggiornamenti
1		
2		
3		

Elenco Elab.

RS 06 SIA

0026 S1

nome file: rs.06.sia.0026.a.0. ptpr_tavole da 1 a 8.rev01.dwg

	data	nome	firma
redatto	02.08.2023	Giambrone	
verificato	02.08.2023	Falzone	
approvato	03.08.2023	Speciale	

DATA 03.08.2023 — Scala 1:200000