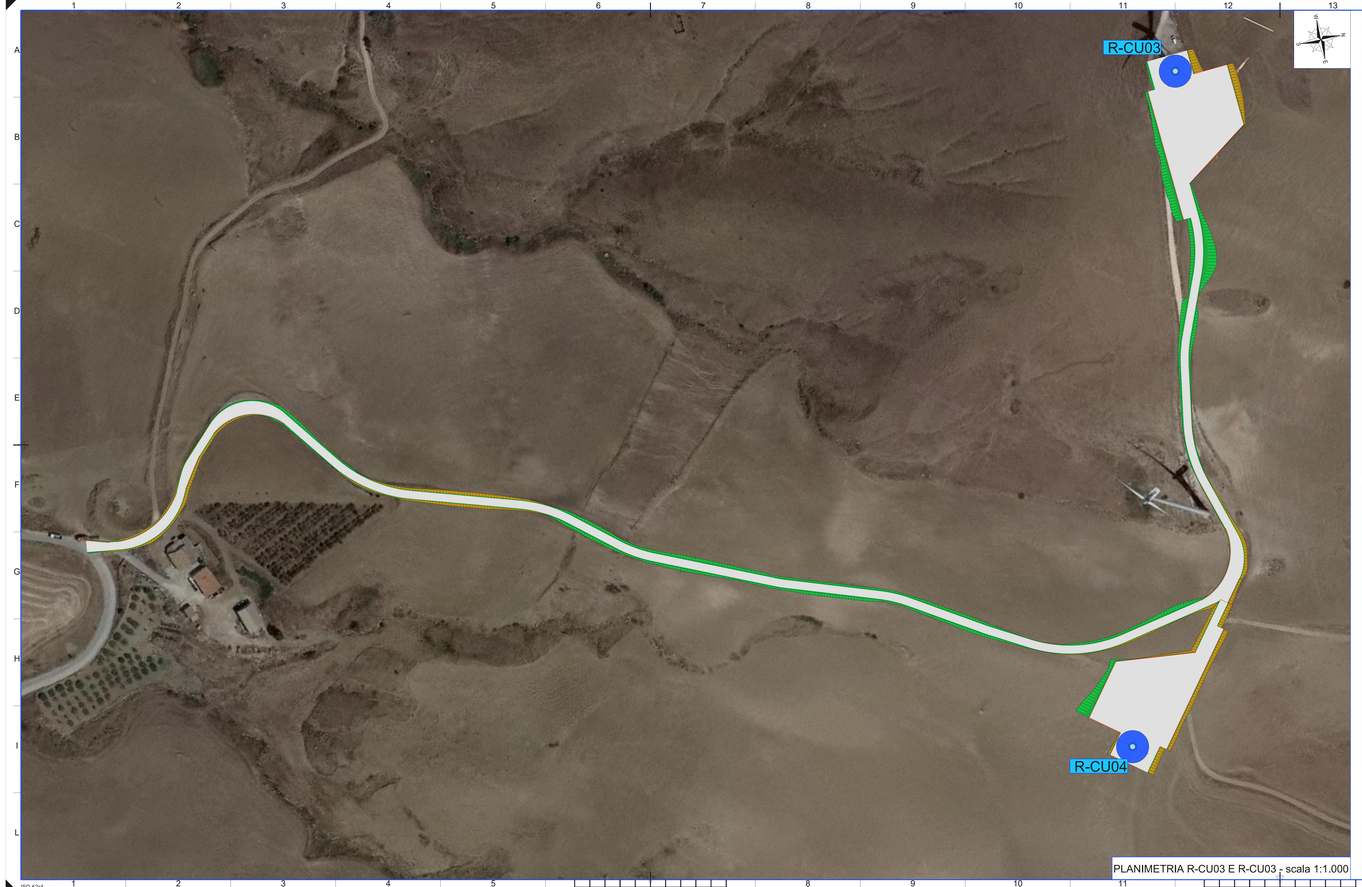

PLANIMETRIA R-CU03 E R-CU03 - scala 1:1.000

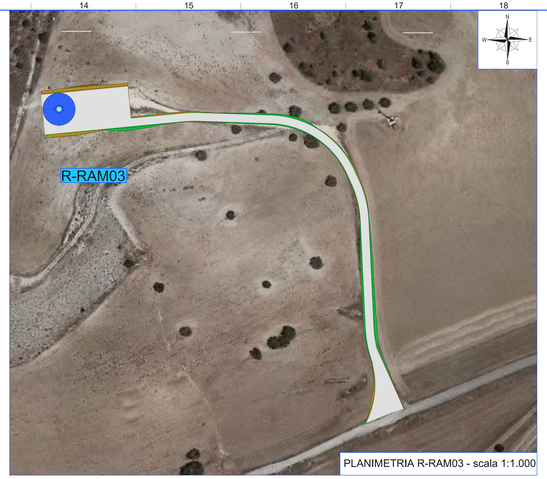

PLANIMETRIA R-RAM03 - scala 1:1.000

Identificativo aerogeneratore	Calletto cls armato [mc]	Rimozione acciaio fondazione [Kg]	Demolizione plinto [mc]	Scavo per demolizione colletto [mc]	Aree piazzole da dismettere [mq]	Savo per ripristino aree in corrispondenza degli aerog. da dismettere [mc]	Sito di destinazione
PARCO A							
RAM2	$8	7037		86,840625	1097	1156,2	R-RAM02
RAM11	$8	7037		86,840625	1304	742,4	R-RAM04
RAM12	$8	7037		86,840625	814	488,4	R-RAM04
RAM13	$8	7037		86,840625	1336	802,8	R-RAM05*
RAM15	$8	7037		86,840625	1080	648	R-RAM05*
RAM16	$8	7037		86,840625	1459	875,4	R-RAM06
RAM18	$8	7037		86,840625	2624	1574,4	R-RAM07
RAM20	$8	7037		86,840625	1218	730,8	R-RAM08
RAM22	$8	7037		86,840625	1138	682,8	R-RAM09
RAM23	$8	7037		86,840625	2634	1580,4	R-RAM09
Cu01	$8	7037		86,840625	2862	1717,2	R-CU01
Cu03	$8	7037		86,840625	1295	777	R-CU01
Cu04	$8	7037		86,840625	5202	1921,2	R-CU02*
Cu06	$8	7037		86,840625	678	406,8	R-CU02*
Cu09	$8	7037		86,840625	3402	2041,2	R-CU03
Sommano	1623	518484	3830	3550	26945	16167	

* spostata leggermente

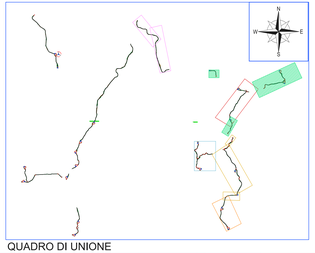

QUADRO DI UNIONE

LEGENDA

- POSIZIONE AEROGENERATORE
- R-RAM03 NOME AEROGENERATORE
- VIABILITA' DI PROGETTO
- SCARPATA IN RILEVATO 1/1
- SCARPATA IN STERRO 1/1

PLANIMETRIA ASSE COLLEGAMENTO R-CU02 - scala 1:1.000

REGIONE SICILIA

Provincia di Catania e Enna

COMUNI DI CASTEL DI IUDICA, RAMACCA, RADDUSA E ASSORO

PROGETTO

POTENZIAMENTO "PARCO ENNESE"

PROGETTO DEFINITIVO

COMMITTENTE

ALPIQ

PROGETTISTA

Hydro Engineering s.s.
di Damiana e Mariano Gullo
via Rossotti, 39
91011 Alcamo (TP) Italy

ORDINE DEGLI INGEGNERI PROV. TRAPANI Ing. Mariano Gullo N. 724

OGGETTO DELL'ELABORATO

PARCO A - Planimetria con indicazione di scavi rinterri e siti di destinazione
LAYOUT 1

REV.	DATA	ATTIVITA'	REDATTO	VERIFICATO	APPROVATO
0	Marzo 2024	PRIMA EMESSIONE	PG	VF	MG

CODICE PROGETTISTA	DATA	SCALA	FORMATO	FOGLIO	CODICE COMMITTENTE				
					MIP	DISC	TIPO DOC.	PROGR.	REV.
REN-SA-TE2-01	Marzo 2024	Varie	A2x4	1 di 6					

NOME FILE : REN-SA-TE2-01-Parco A - Planimetria scavi rinterri e siti destinazione.dwg

Alpiq Wind Italia S.r.l. si riserva tutti i diritti su questo documento che non può essere riprodotto neppure parzialmente senza la sua autorizzazione scritta.

ISO A2x4