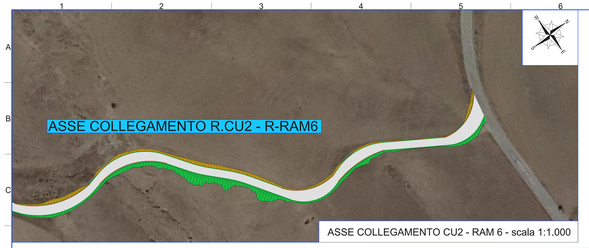

ASSE COLLEGAMENTO CU2 - RAM 6 - scala 1:1.000

Identificativo aerogeneratore	Colletto cls armato [mc]	Rimozione acciaio fondazione [Kg]	Demolizione plinto [mc]	Scavo per demolizione colletto [mc]	Aree piazzole da dismettere [mq]	Savo per ripristino aree in corrispondenza degli aerog, da dismettere [mc]	Sito di destinazione
PARCO A							
RAM2	58	7037		86,840625	1897	1138,2	R-RAM02
RAM11	58	7037		86,840625	1304	782,4	R-RAM04
RAM12	58	7037		86,840625	814	488,4	R-RAM04
RAM13	58	7037		86,840625	1336	802,0	R-RAM05*
RAM15	58	7037		86,840625	1080	648	R-RAM05*
RAM16	58	7037		86,840625	1459	875,4	R-RAM06
RAM18	58	7037		86,840625	2624	1574,4	R-RAM07
RAM20	58	7037		86,840625	1218	730,8	R-RAM08
RAM22	58	7037		86,840625	1156	693,6	R-RAM09
RAM23	58	7037		86,840625	2634	1580,4	R-RAM09
Cu01	58	7037		86,840625	2862	1717,2	R-CU01
Cu03	58	7037		86,840625	1295	777	R-CU01
Cu04	58	7037		86,840625	3202	1921,2	R-CU02*
Cu06	58	7037		86,840625	678	406,8	R-CU02*
Cu09	58	7037		86,840625	5402	3241,2	R-CU03
Sommano	1623	518484	3830	3550	26945	16167	

* spostata leggermente

PLANIMETRIA R-RAM07 - scala 1:1.000



PLANIMETRIA R-RAM06 - scala 1:1.000

LEGENDA

	POSIZIONE AEROGENERATORE
R-RAM03	NOME AEROGENERATORE
	VABILITA DI PROGETTO
	SCARPATA IN RILEVATO 1/1
	SCARPATA IN STERRO 1/1

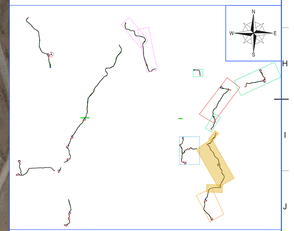

QUADRO DI UNIONE

REGIONE SICILIA
Provincia di Catania e Enna
COMUNI DI CASTEL DI IUDICA, RAMACCA, RADDUSA E ASSORO

PROGETTO

POTENZIAMENTO "PARCO ENNESE"

PROGETTO DEFINITIVO

COMMITTENTE

ALPIQ

PROGETTISTA

Hydro Engineering s.s.
di Damiano e Mariano Galbo
via Rossotti, 39
91011 Alcamo (TP) Italy

ORDINE DEGLI INGEGNERI PROV. TRAPANI
Ing. Mariano Galbo N. 724

OGGETTO DELL'ELABORATO

PARCO A - Planimetria con indicazione di scavi rinterri e siti di destinazione
LAYOUT 3

REV.	DATA	ATTIVITA'	REDATTO	VERIFICATO	APPROVATO
0	Marzo 2024	PRIMA EMISSIONE	PG	VF	MG

CODICE PROGETTISTA	DATA	SCALA	FORMATO FOGLIO	CODICE COMMITTENTE				
				AER	DISC	DIS.COD.	PROGR.	REV.
REN-SA-T02-11	Marzo 2024	Varie	A1x3	3 di 6				

NOME FILE: REN-SA-T02-11-Parco A - Planimetria scavi rinterri e siti destinazione.dwg

Questo disegno deve essere usato solo e quanto strettamente ad uso personale nascosto ed esclusivamente secondo le sue autorizzazione scritta.

ISO A1x3