

PLANIMETRIA R-RAD06 E R-RAD06 - scala 1:1.000

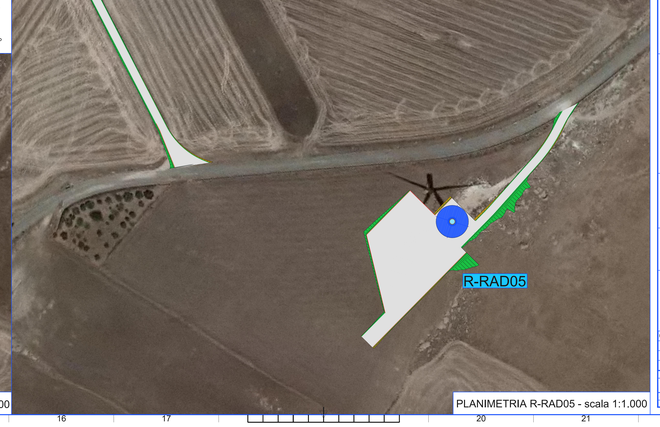

PLANIMETRIA R-RAD05 - scala 1:1.000

Identificativo aerogeneratore	Collerto cls armato da demolire [mc]	Rimozione acciaio fondazione [Kg]	Demolizione plinto [mc]	Scavo per demolizione collerto [mc]	Aree piazzole da dismettere [mq]	Scavo per ripristino aree in corrispondenza degli aerog. da dismettere [mc], Materiale da riutilizzare per interno nella costruzione del nuovo parco	Sito di destinazione
PARCO B							
RAM04	58	7037		86,840625	1072	643	R-RAD01
RAD02	58	7037		86,840625	1237	742	R-RAD01
RAD03	58	7037		86,840625	993	596	R-RAD02
RAD05	58	7037		86,840625	1098	659	R-RAD03
RAD07	58	7037		86,840625	764	458	R-RAD04
RAD09	58	7037		86,840625	1627	976	R-RAD05
RAD12	58	7037		86,840625	1082	649	R-RAD06
RAD13	58	7037		86,840625	2102	1261	R-RAD06
RAD15	58	7037	230	86,840625	747	448	R-RAD07
RAD20	58	7037		86,840625			R-RAD09
Sommano	1102	356423	2430	2657	11825	7095	

LEGENDA

- POSIZIONE AEROGENERATORE
- R-RAM04 NOME AEROGENERATORE
- VIABILITA' DI PROGETTO
- SCARPATA IN RILEVATO 1/1
- SCARPATA IN STERRO 1/1

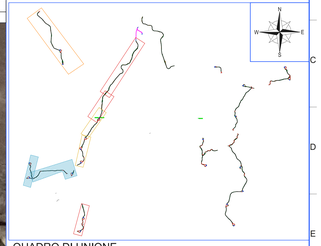

QUADRO DI UNIONE

REGIONE SICILIA

Provincia di Catania e Enna

COMUNI DI CASTEL DI IUDICA, RAMACCA, RADDUSA E ASSORO

PROGETTO

POTENZIAMENTO "PARCO ENNESE"

PROGETTO DEFINITIVO

COMMITTENTE

ALPIQ

PROGETTISTA

Hydro Engineering s.s.
di Damiana e Mariano Gallo
via Rossotti, 39
91011 Alcamo (TP) Italy

ORDINE DEGLI INGEGNERI PROV. TRAPANI Ing. Mariano Gallo N. 724

OGGETTO DELL'ELABORATO

PARCO B - Planimetria con indicazione di scavi rinterri e siti di destinazione
LAYOUT 3

REV.	DATA	ATTIVITA'	REDATTO	VERIFICATO	APPROVATO
0	Marzo 2024	PRIMI EMESSI	PG	VF	MG

CODICE PROGETTISTA	DATA	SCALA	FORMATO	FOGLIO	CODICE COMMITTENTE				
					MAP	DIAC	DIRIGENZ	RILUOR	DIEC
REN-Ra-TE3-01	Marzo 2024	Varie	A3+A4	3 di 4					

NOME FILE : REN-SA-TE0-01-Parco B - Planimetria scavi rinterri e siti destinazione.dwg

Alpiq Wind Italia S.r.l. e marca tutti i diritti su questo documento che non può essere riprodotto neppure parzialmente senza la sua autorizzazione scritta.

ISO A2x4