

Totale material

Materiale	Area [m²]	Volume [m³]	Vol. Cum. [m³]
Scotico	5312.20	0.00	0.00
Scavo	2218.42	0.00	0.00
Rilevato	7.12	0.00	0.00
Fondazione stradale	5312.20	0.00	0.00
Misto stabilizzato	2411.01	0.00	0.00
Geotesto	0.00	0.00	0.00

Totale material

Materiale	Area [m²]	Volume [m³]	Vol. Cum. [m³]
Scotico	2272.79	2840.99	2840.99
Scavo	2027.14	4267.28	6107.28
Rilevato	11.29	28.12	28.12
Fondazione stradale	5312.20	2012.45	2012.45
Misto stabilizzato	2411.01	1022.49	1022.49
Geotesto	0.00	0.07	0.07



Totale material

Materiale	Area [m²]	Volume [m³]	Vol. Cum. [m³]
Scotico	5312.83	2844.20	8084.40
Scavo	2215.18	4427.03	10534.42
Rilevato	22.94	44.67	95.79
Fondazione stradale	5312.52	2012.45	4024.90
Misto stabilizzato	2411.01	1022.49	2044.98
Geotesto	0.00	0.07	0.13

Totale material

Materiale	Area [m²]	Volume [m³]	Vol. Cum. [m³]
Scotico	5312.80	2042.39	10126.79
Scavo	2047.32	2384.82	12509.24
Rilevato	0.48	7.20	103.19
Fondazione stradale	5312.52	2012.45	6037.34
Misto stabilizzato	2411.01	1022.49	3067.47
Geotesto	0.00	0.07	0.20

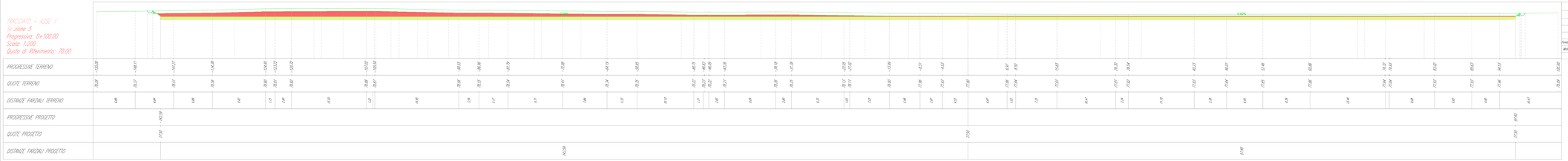

Totale material

Materiale	Area [m²]	Volume [m³]	Vol. Cum. [m³]
Scotico	5312.80	2040.87	12170.39
Scavo	1951.81	3733.49	16242.73
Rilevato	2.40	9.48	112.70
Fondazione stradale	5312.52	2012.45	12060.39
Misto stabilizzato	2411.01	1022.49	2409.96
Geotesto	0.00	0.07	0.26

COMMITTENTE

wood.

Geo Rinnovabile S.r.l.
Via Sebastiano Caboto,15
20094 Corsico (MI)

STUDIO DI PROGETTAZIONE

SCM INGEGNERIA

Dott. Ing. Stefano Cappellaro
Ordine degli Ingegneri della Provincia di Treviso
n° 1220

REV.	DATE	DESCRIPTION	BY	CHD	APP.
1	May-23	EMESSO PER ITER AUTORIZZATIVO	SC	RB	RM
0	Apr-22	EMESSO PER ITER AUTORIZZATIVO	SC	MA	RM

REVISIONS

Nuova stazione elettrica di trasformazione della RTN 380/150/36 kV denominata "Olmedo", da inserire in entra - esce alla linea RTN a 380 kV "Fiumesanto Carbo - Ittiri"

Comune di Sassari (SS)

PROGETTO DEFINITIVO IMPIANTO DI RETE

OBJECT

Tav.31c
Studio plano-altimetrico - Sezioni - Asse 1 (Sez.1-5)

APPROVED FOR CONSTRUCTION
DWG. REV.
DATE
SIGNATURE
ORDER N°
SUPPLIER
CONTRACT N°
SUBPROJECT CODE:
THE DWG. SUPERVISED BY
SCALE 1:200
THE DWG. SUPERVISERS
REV. 1
FIM DWG N°
SHEET OF

Questo documento è di proprietà di Geo Rinnovabile S.r.l. e è detentore certifica che il documento è stato rilasciato legittimamente.
Ogni utilizzo, riproduzione o divulgazione del documento deve essere oggetto di specifica autorizzazione da parte di Geo Rinnovabile S.r.l.

CAD FILE NAME: 841x1700