



STATO DI PROGETTO SU CTR

Essenze di progetto




Lentisco



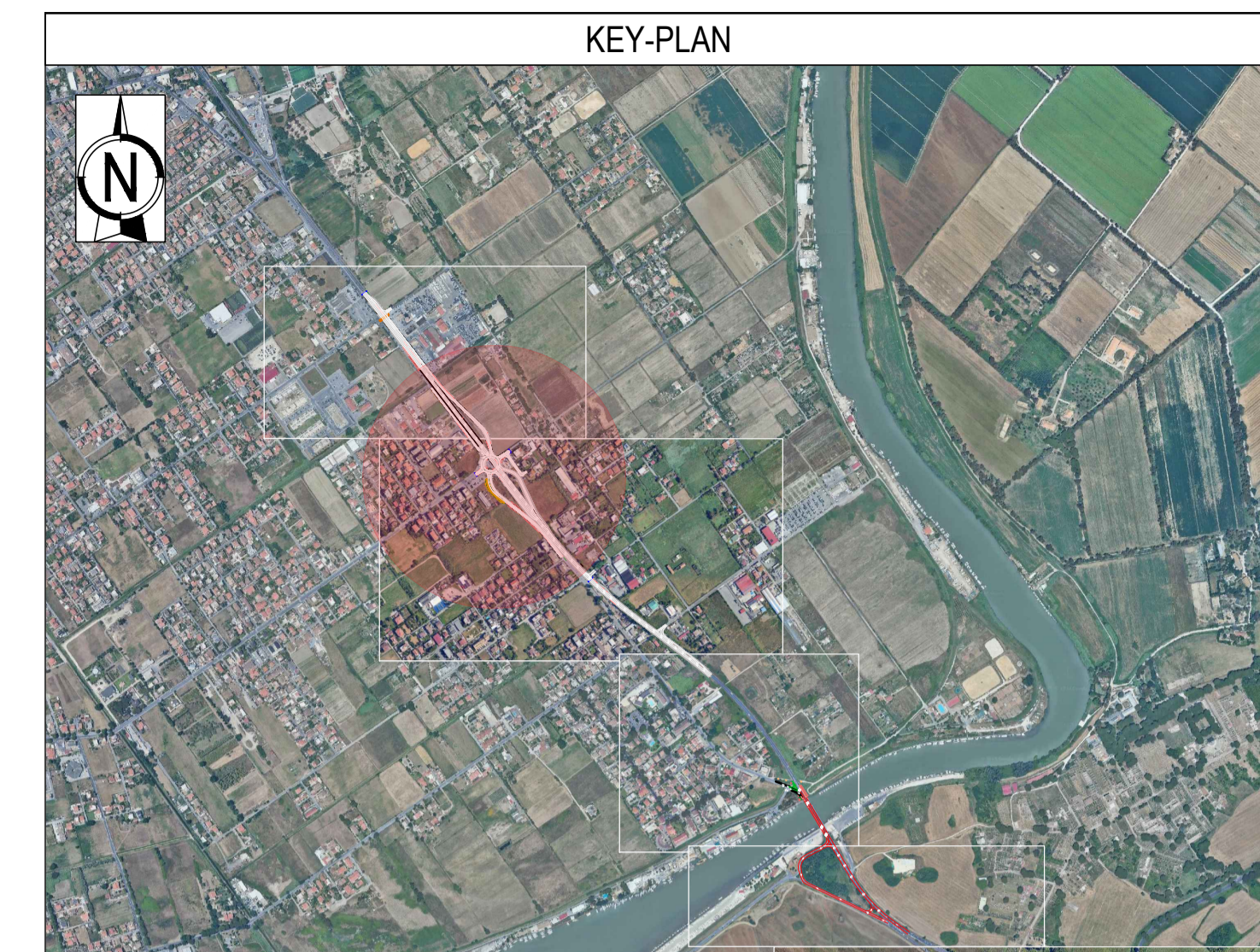
Viburno Lantana



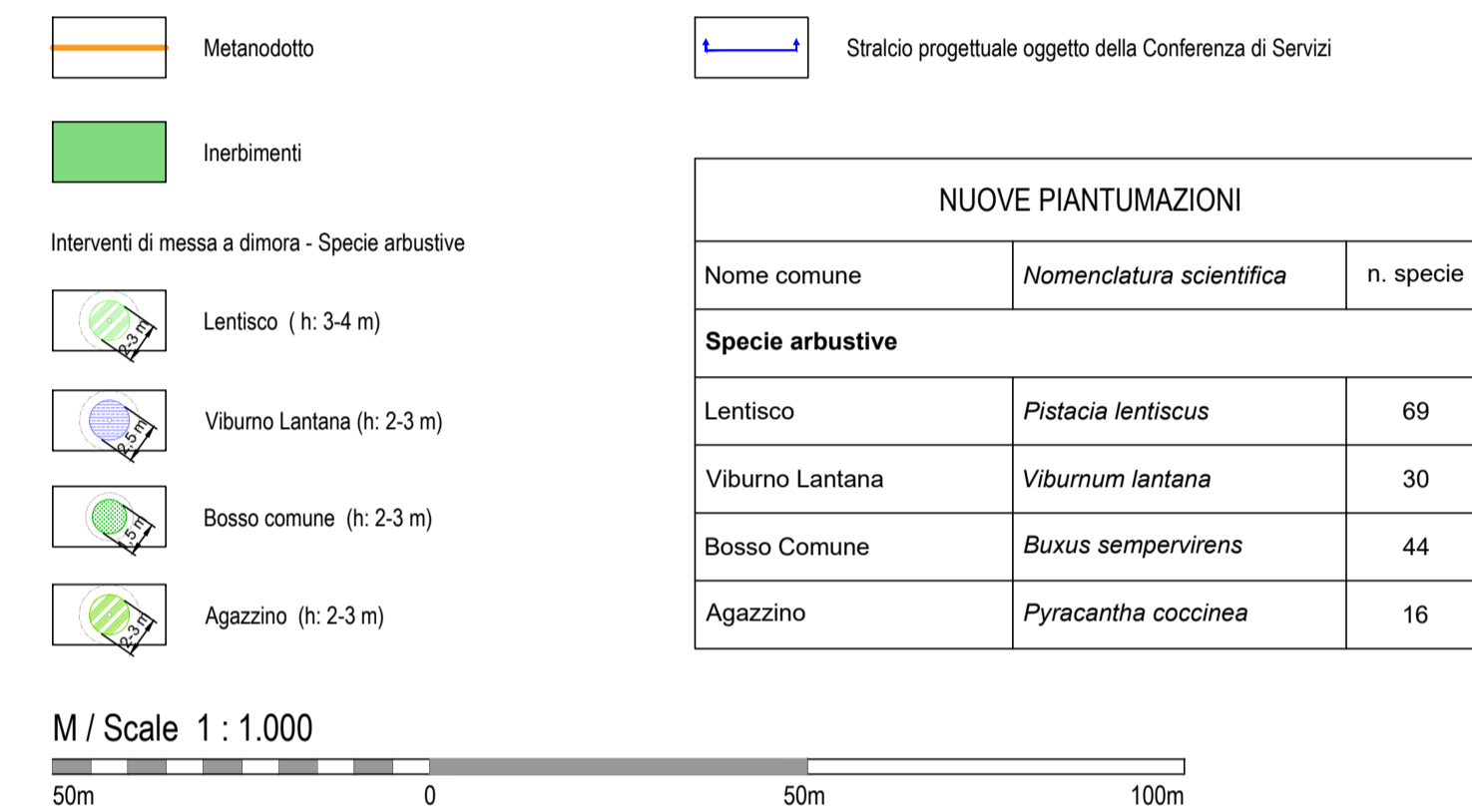
Bosso Comune



Agazzino



LEGENDA



**"VIA DELLA SCAFA"**  
 Miglioramento della sicurezza stradale dell'incrocio al km 2+800 della S.S. 296 con viabilità comunale via Trincea delle Frasche - via Monte Cengio

VALUTAZIONE PRELIMINARE AMBIENTALE (ART.6, COMMA 9, D.LGS. 152/2006) COD. RM8232

PROGETTAZIONE: R.T.I.: INTEGRA S.r.l. (capogruppo mandataria) VAMS Ingegneria S.r.l. - React Studio S.r.l. - Arethusa S.r.l. (mandanti)

RESPONSABILEINTEGRAZIONE PRESTAZIONI SPECIALISTICHE: Dott. Ing. Niccolò Saraca - Ordine Ingegneri di Roma n°23061A

CAPOGRUPPO MANDATARIA: INTEGRA S.r.l. Dott. Prof. Ing. Marco Petrangeli Ordine Ingegneri di Roma n°18744A

IL GEOLOGO: Dott.ssa Geol. Barbara Colonnelli - Ordine Geologi del Lazio n°1073

MANDANTI: VAMS Ingegneria S.r.l., React Studio S.r.l., Arethusa S.r.l.

IL COORDINATORE PER LA SICUREZZA IN FASE DI PROGETTAZIONE: Dott. Ing. Manuel Griguoli - Ordine Ingegneri di Roma n°39386A

VISTO: IL RESPONSABILE UNICO DEL PROGETTO: Dott. Ing. Paolo Nardocci

**Ambiente**  
 Planimetria di sistemazione delle aree intercluse tra le rampe

PROTOCOLLO	DATA	NOME FILE	REVISIONE	SCALA:
STRM8232	20...	ALL17_SISTEMAZIONE_AREE_INTERCLUSE	A	1:1000
PROGETTO	ELAB.	ELAB.		
		Planimetria di sistemazione delle aree intercluse tra le rampe		
A	Emissione	02.2024	C. GULLO	F. FERRARO
REV.	DESCRIZIONE	DATA	REDATTO	VERIFICATO
				APPROVATO