Firmato digitalmente da:
Filippo Ricci
Firmato il 2024/03/29 10:58
Seriale Certificato: 23347021
Valido dal 27/11/2023 al 27/11/2026
InfoCert Qualified Electronic Signature CA 3

Planimetria del percorso cavidotto su base CTR - Scala 1:10.000

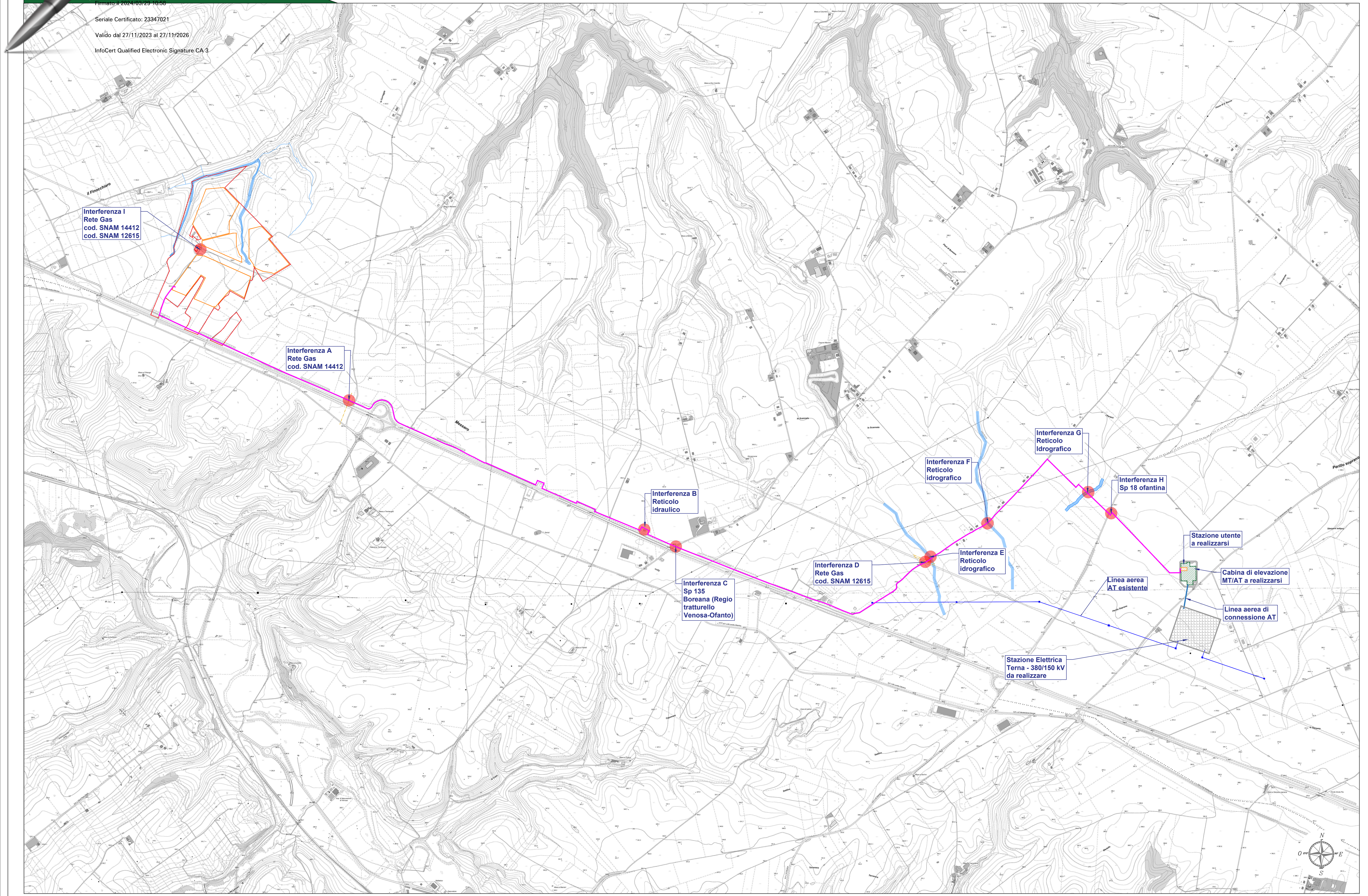

Interferenza "A" - Rilievo fotografico

Interferenza "A" - Dettaglio - Scala 1:50

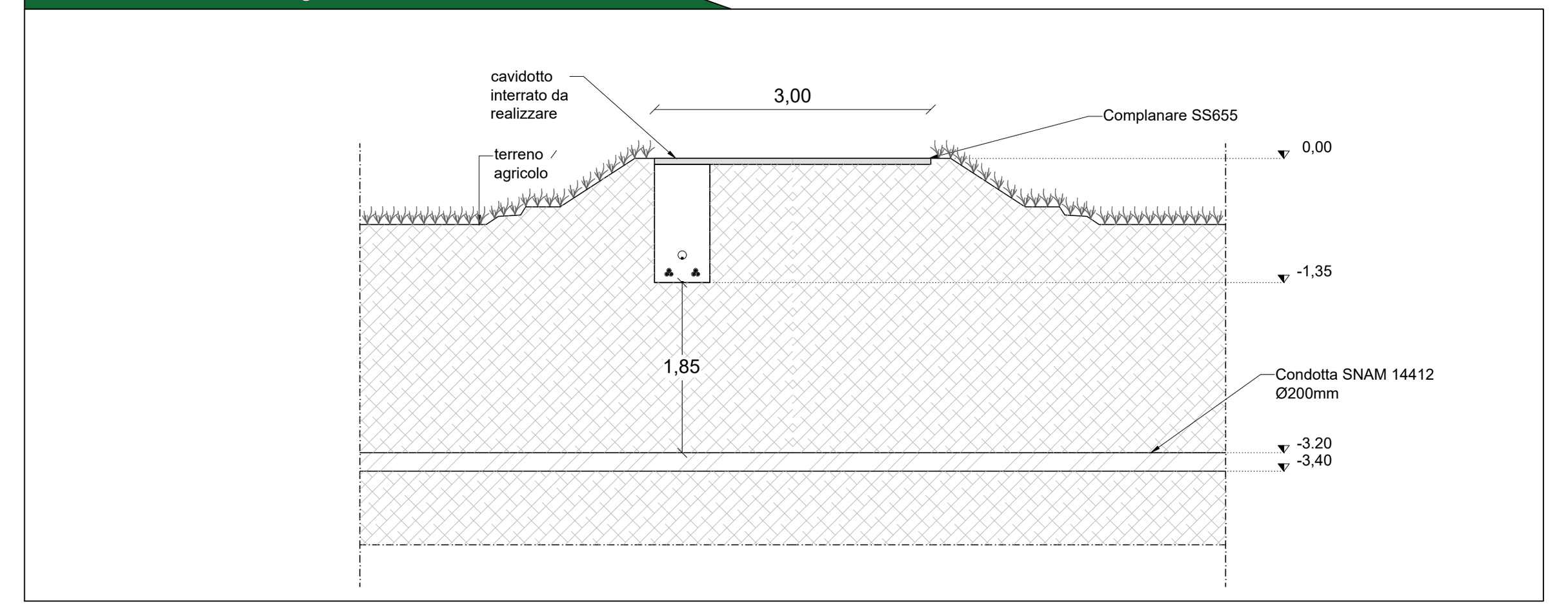

Interferenza "B" - Rilievo fotografico



Interferenza "B" - Dettaglio - Scala 1:50

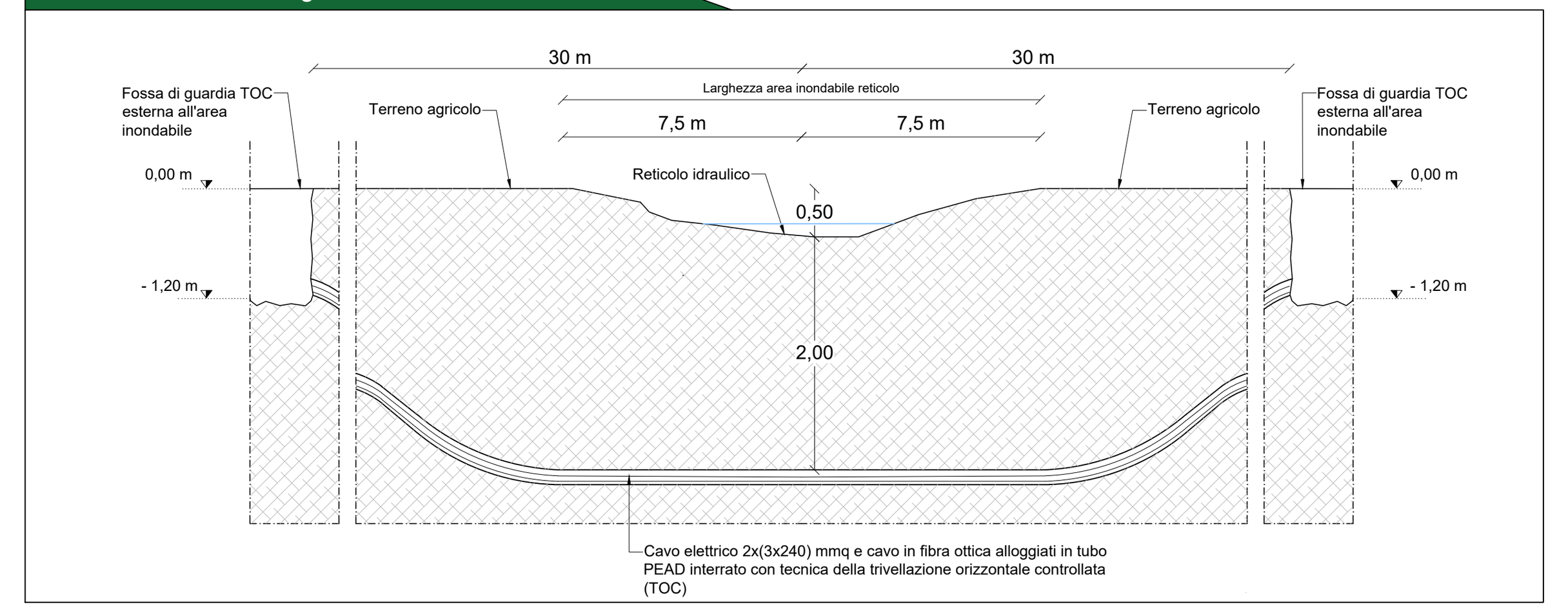

Interferenza "C" - Rilievo fotografico

Interferenza "C" - Dettaglio - Scala 1:50

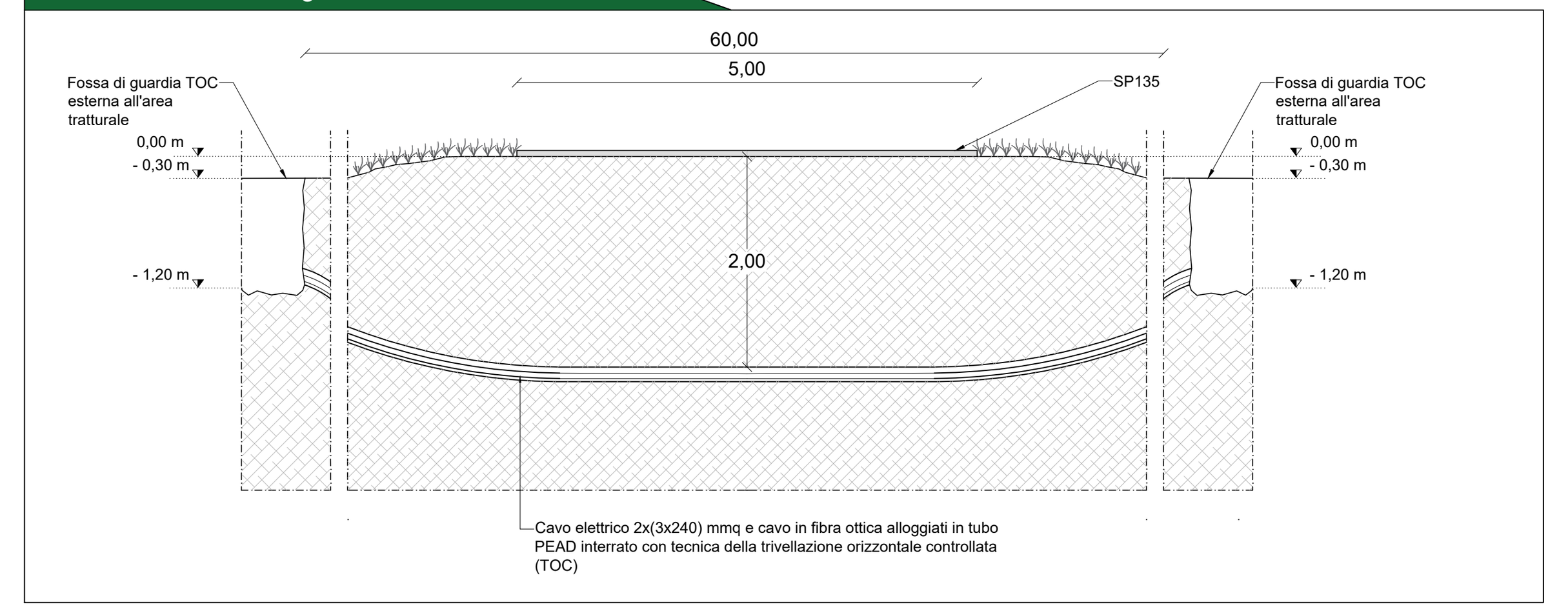

Interferenza "D" - Rilievo fotografico

Interferenza "D" - Dettaglio - Scala 1:50

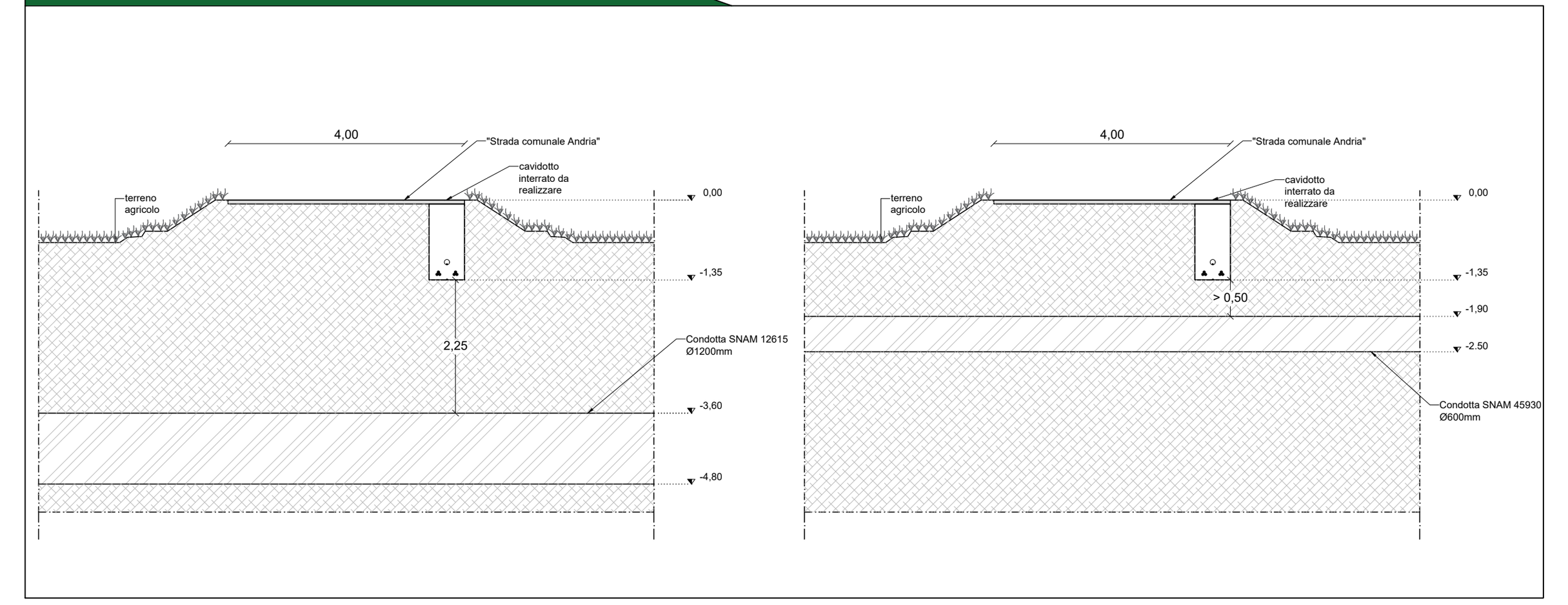

Interferenza "E" - Rilievo fotografico

Interferenza "E" - Dettaglio - Scala 1:50

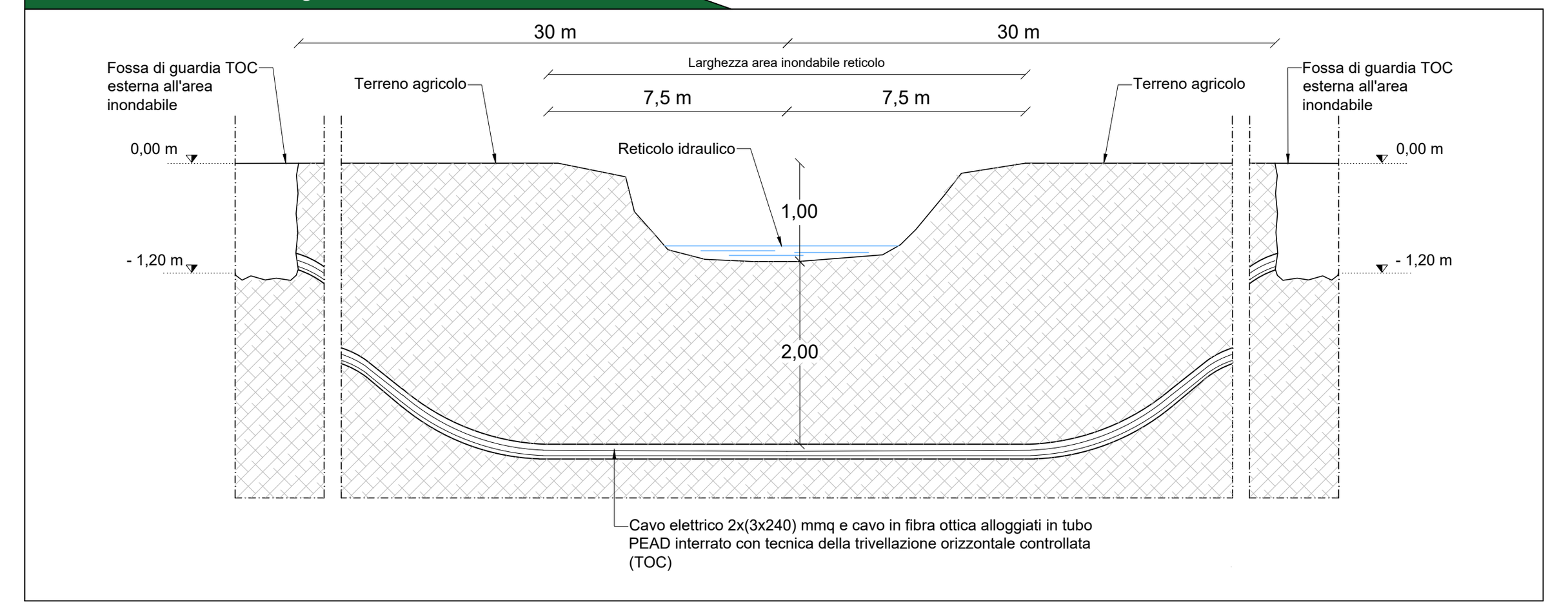

Interferenza "F" - Rilievo fotografico

Interferenza "F" - Dettaglio - Scala 1:50

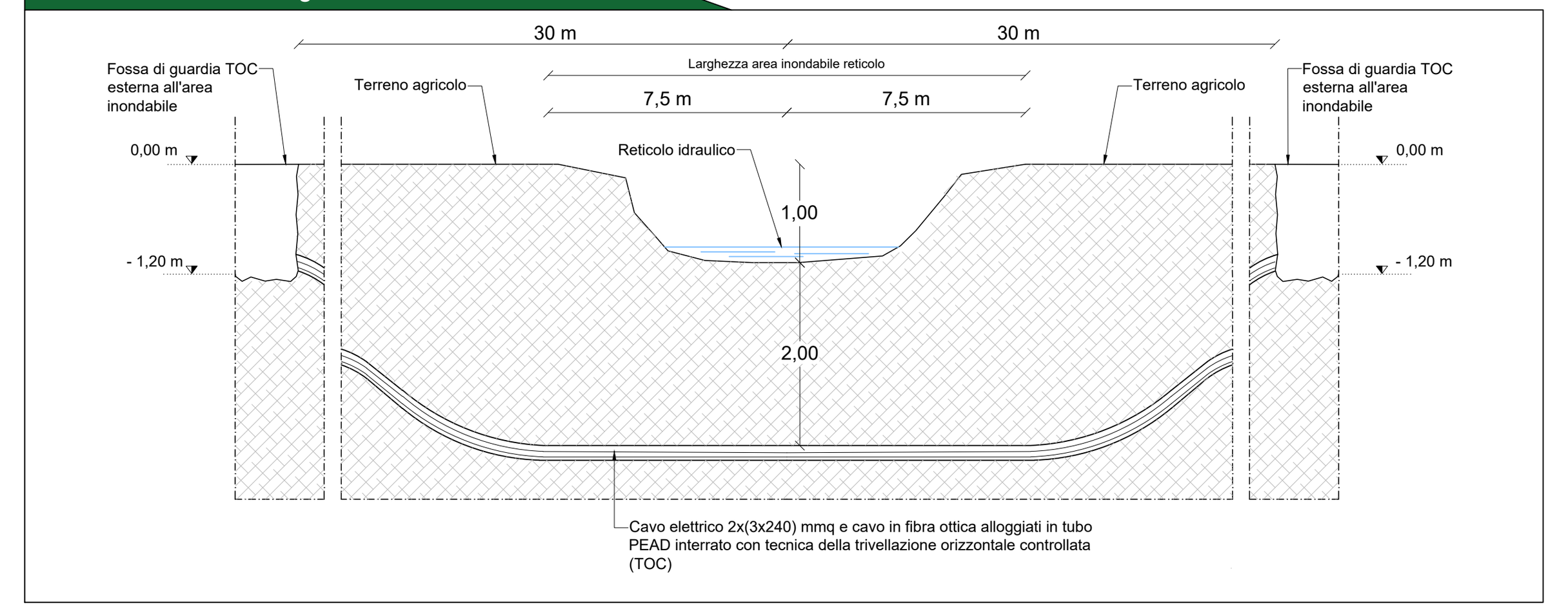

Interferenza "G" - Rilievo fotografico

Interferenza "G" - Dettaglio - Scala 1:50

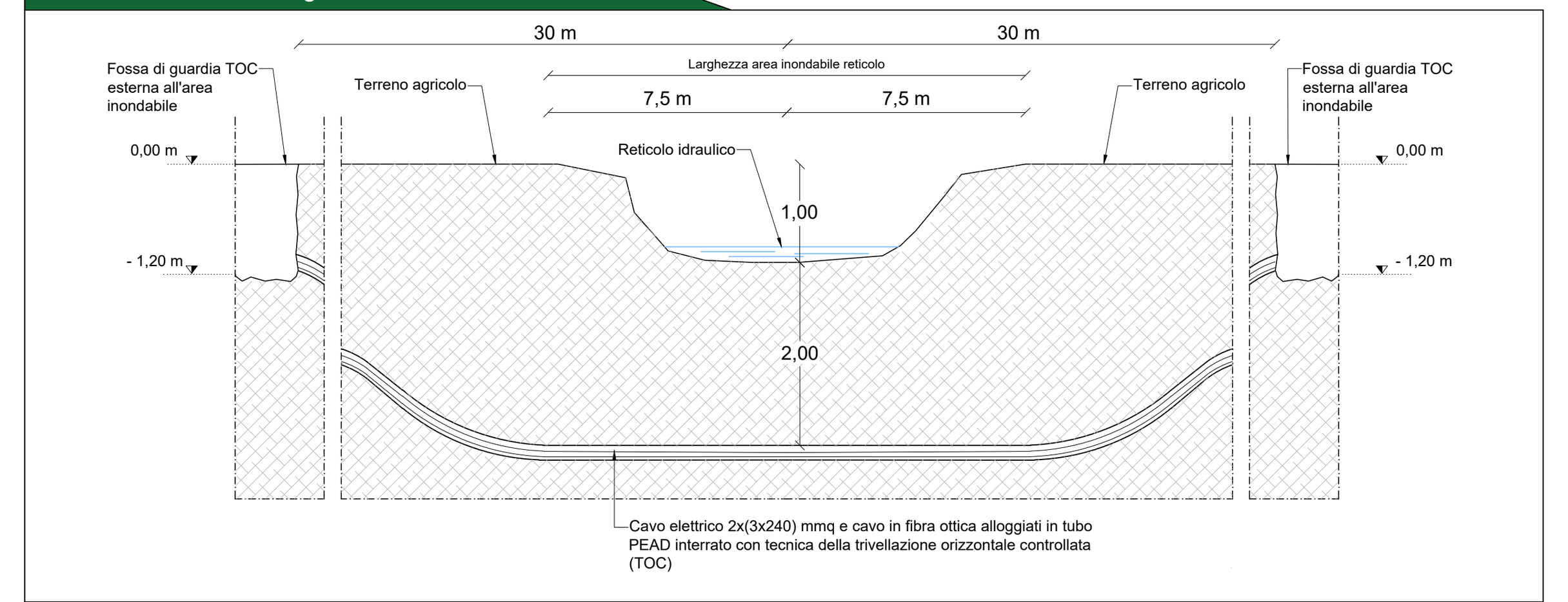

Interferenza "H" - Rilievo fotografico

Interferenza "H" - Dettaglio - Scala 1:50

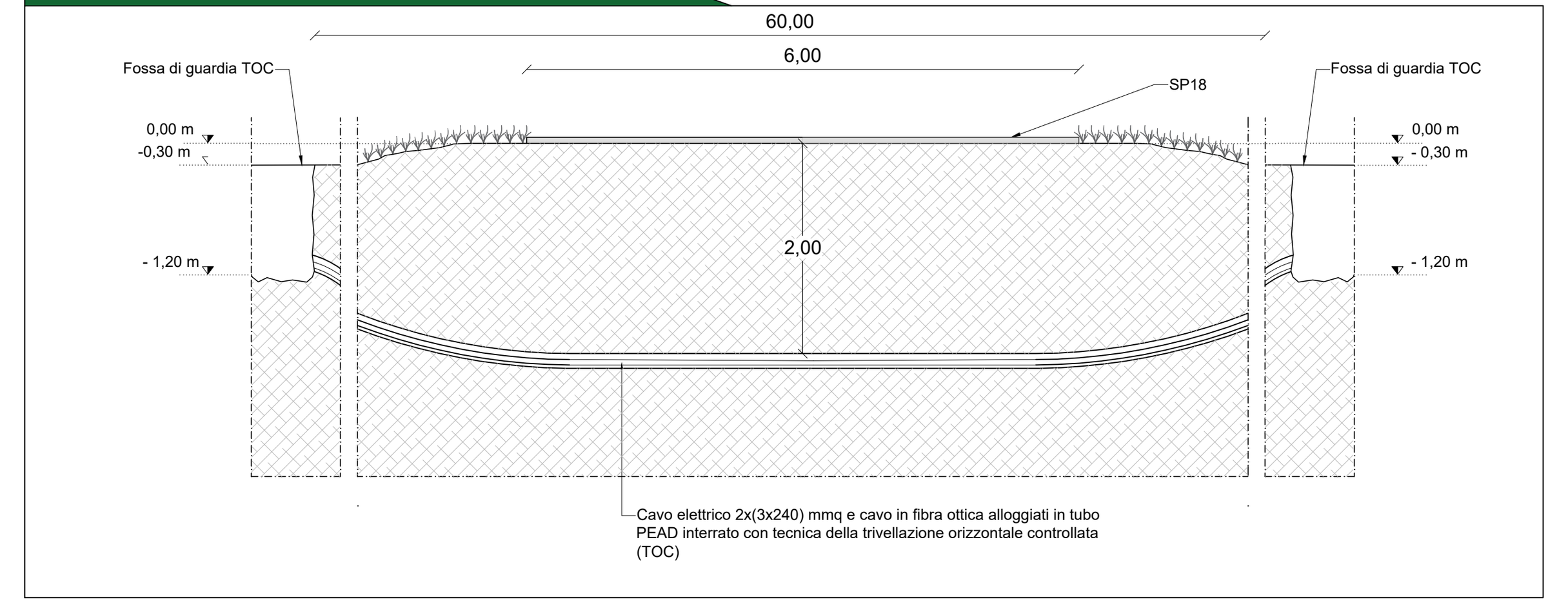

Interferenza "I" - Rilievo fotografico

Interferenza "I" - Dettaglio - Scala 1:50

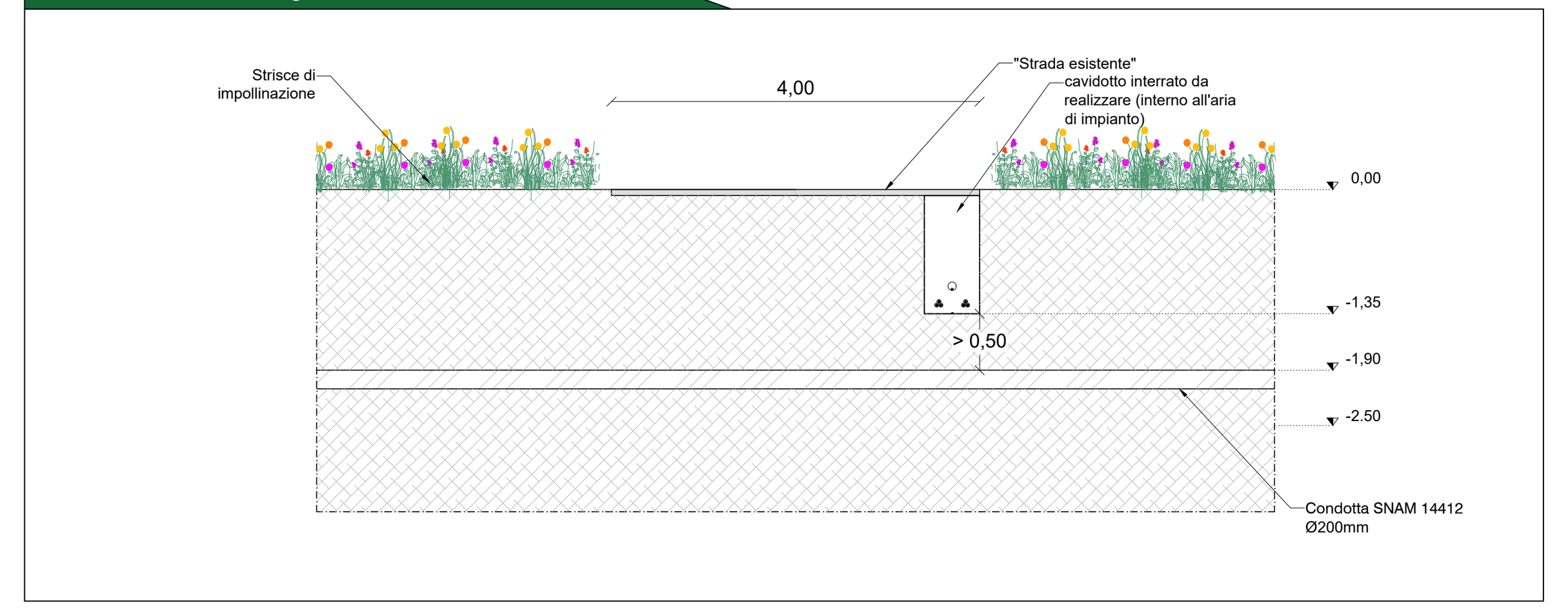

Particolare fosso di guardia - Scala 1:20

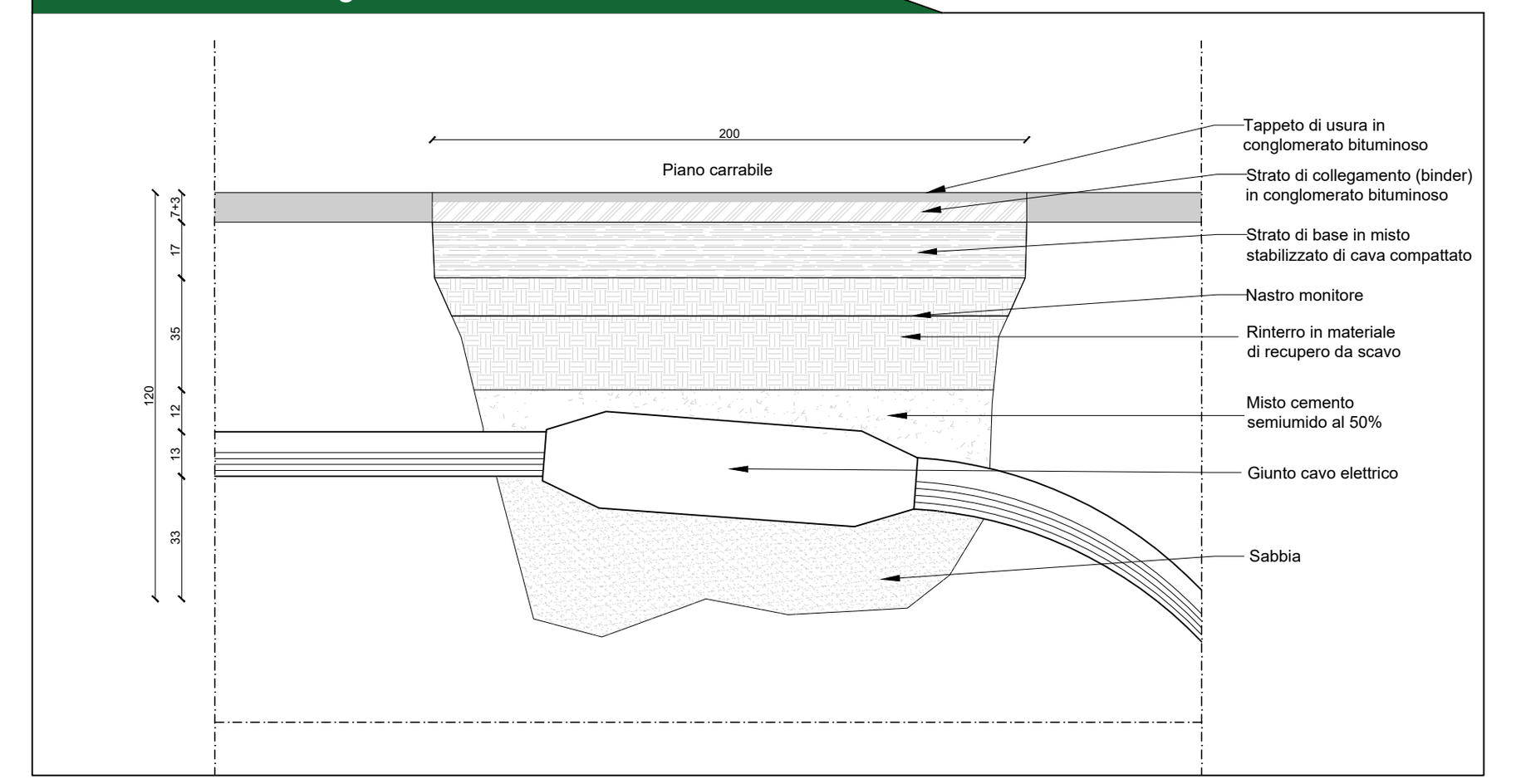

Particolare sezione tipo scavo in TOC - Terreno agricolo - Scala 1:10

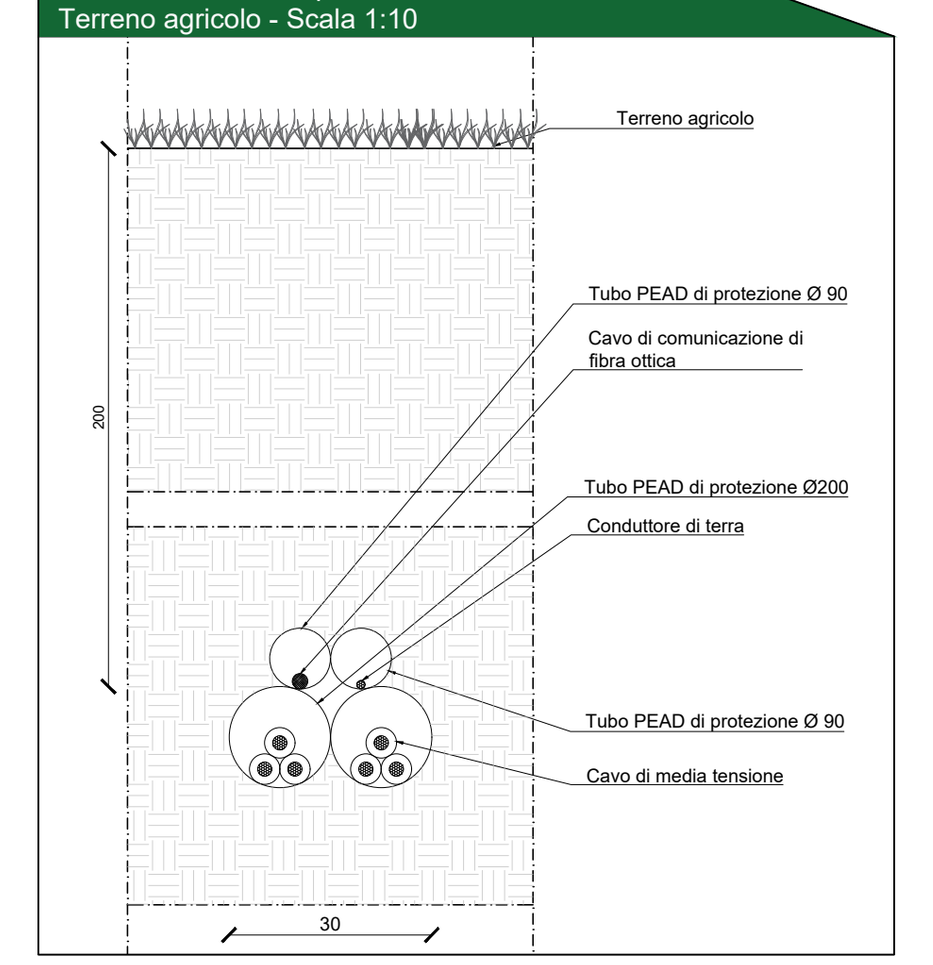

Particolare sezione tipo scavo in TOC - Viabilità esistente carrabile - Scala 1:10

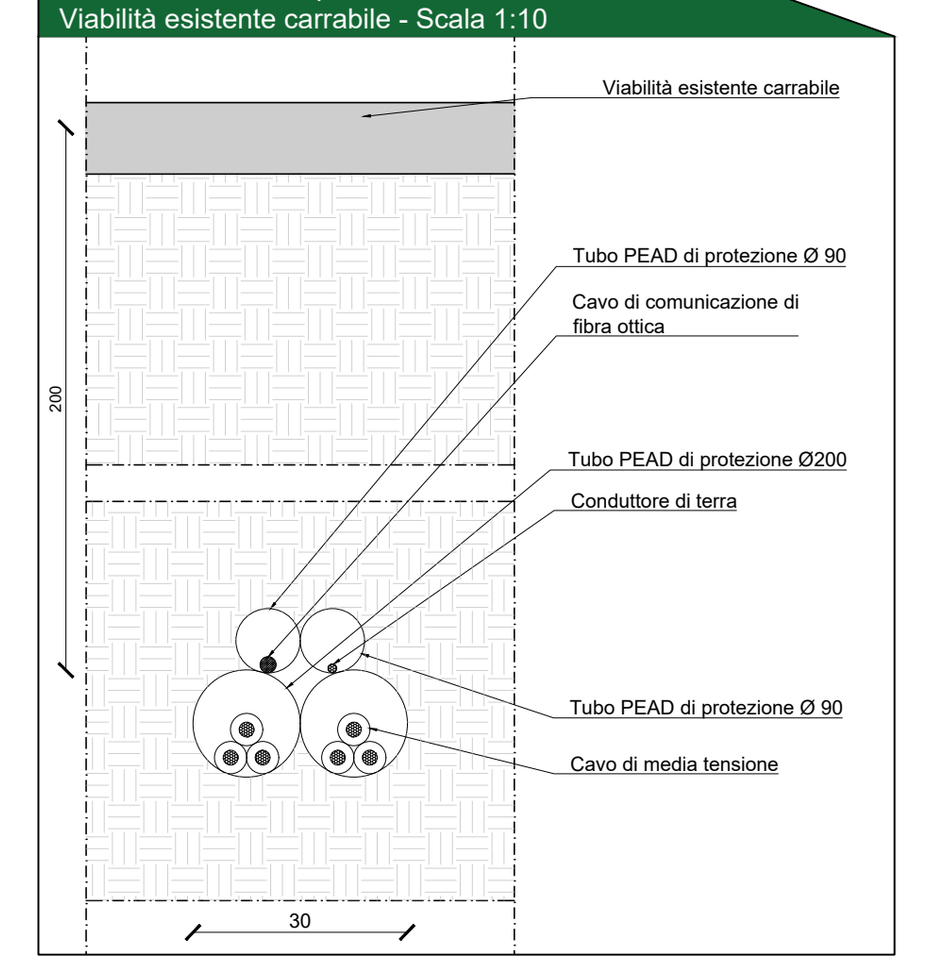

Provincia di Potenza - KeyPlan

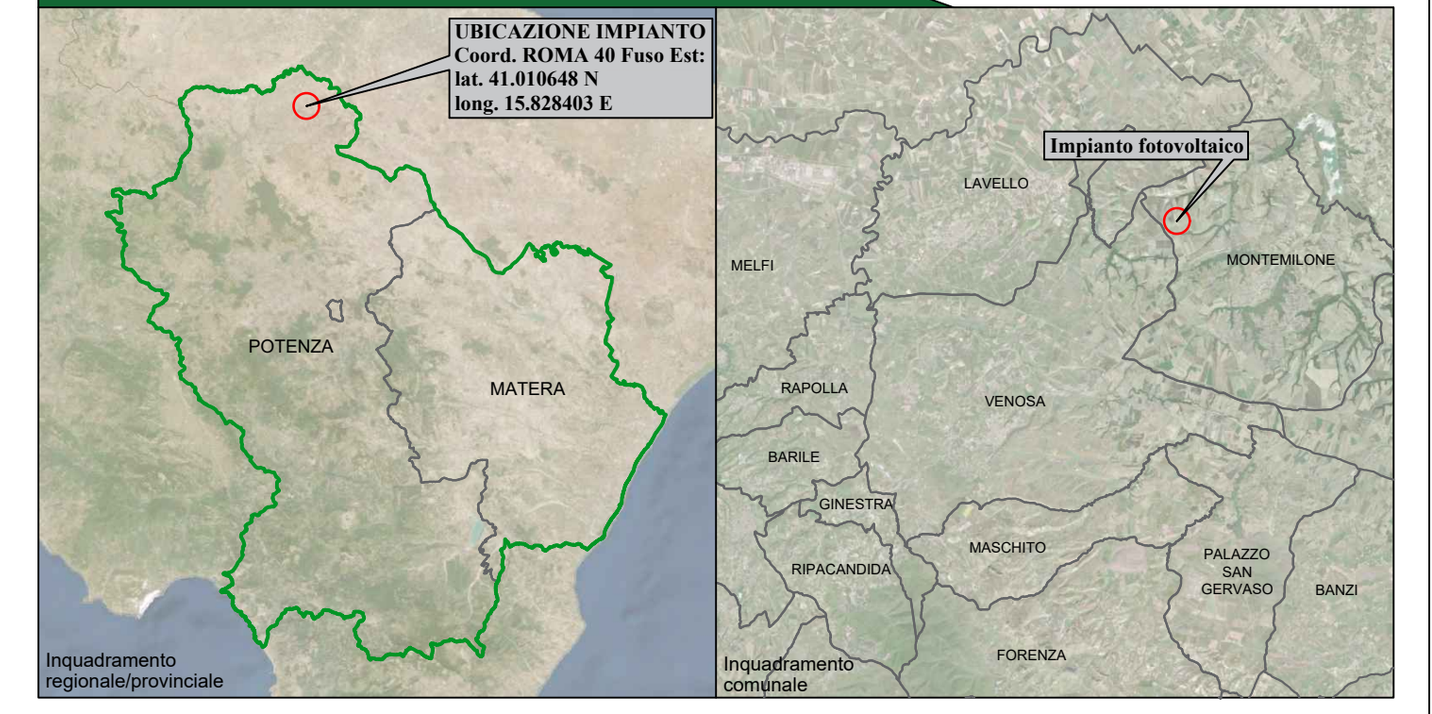

Particolare sezione tipo posa cavidotto - Viabilità carrabile esistente - Scala 1:10

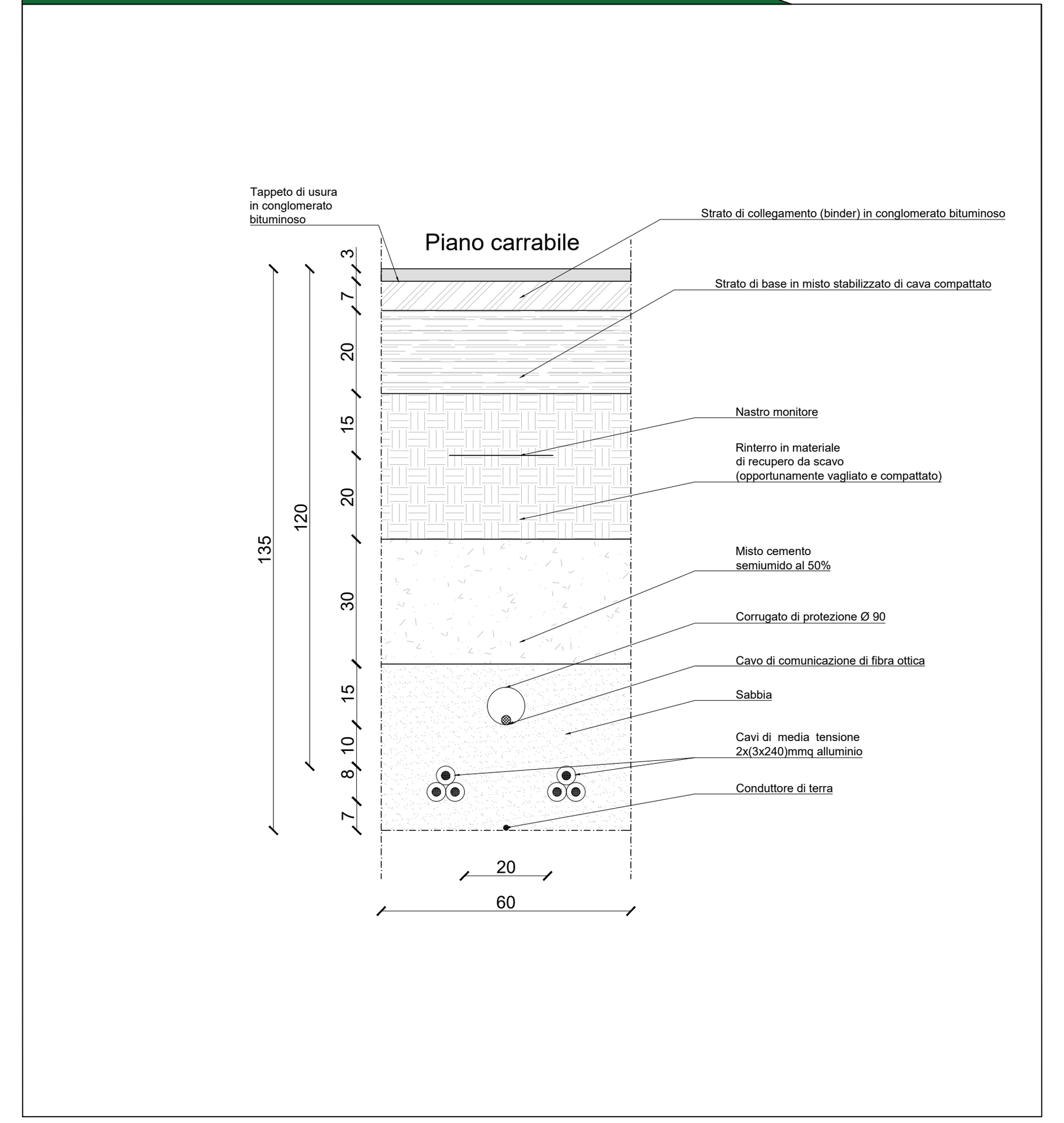

Interferenze

- (A) Attraversamento Condotta SNAM cod.14412
- (B) Attraversamento reticolo idraulico minore
- (C) Attraversamento SP135 Boreana (Regio tratturello Venosa-Ofanto)
- (D) Attraversamento Condotta SNAM cod.12615 e Condotta SNAM cod.45930
- (E) Attraversamento reticolo idraulico minore
- (F) Attraversamento reticolo idraulico minore
- (G) Attraversamento reticolo idraulico minore
- (H) Attraversamento SP18 Ofantina
- (I) Attraversamento Condotta SNAM 14412

Legenda generale

- Area contrattualizzata impianto agrovoltaico a realizzarsi
- Cavidotto di connessione MT
- Linea aerea di connessione AT
- Gas
- Recinzione
- Stazione Elettrica Terna a realizzarsi
- Stazione utente a realizzarsi
- Cabina di elevazione MT/AT a realizzarsi
- Buffer Area inondabile reticolo idrografico
- Interferenza

CITTA' DI VENOSA

Impianto Agrovoltaico "Finocchiaro"

della potenza di 20,00 MW in immissione e 19,67 MW in DC

PROGETTO DEFINITIVO

COMMITTENTE:
CanadianSolar
BETA ARIETE S.r.l.
Sede legale: via Mercato 3/5, 20121, Milano (MI)
Iscritta presso il Registro delle Imprese di Milano
Numero di iscrizione, C.F. e P.IVA: 11850900967
Capitale Sociale: Euro 10.000,00 i.v.
Soggetta alla Direzione e Coordinamento di Canadian Solar Inc.
PEC: betaarietesrl@lamiapec.it

PROGETTAZIONE:
TÈKNE srl – SOCIETÀ DI INGEGNERIA
Via Vincenzo Gioberti, 11 - 76123 ANDRIA
Tel +39 0883 553714 - 552841 - Fax +39 0883 552915
www.gruppotekne.it e-mail: contatti@gruppotekne.it

PROGETTISTA:
Dott. Ing. Renato Pertuso
(Direttore Tecnico)

LEGALE RAPPRESENTANTE:
dott. Renato Mansi

CONSULENTE:

PD PROGETTO DEFINITIVO

CAVIDOTTO DI CONNESSIONE
Censimento e progetto di risoluzione interferenze

Tavola: AR08

Filename: TKA701-PD-AR08-CAVIDOTTO DI CONNESSIONE-Censimento e progetto di risoluzione interferenze-R1.dwg

Data 1°emissione:	Redatto:	Verificato:	Approvato:	Scala:	Protocollo Tekne:
Giugno 2022	A.MUSAIO	G.PERTOSO	R.PERTUSO	1:10000	
n° revisione 1 Marzo 2024	A.MUSAIO	G.PERTOSO	R.PERTUSO	1:50	
2				1:20	
3				1:10	TKA701
4					