Firmato digitalmente da:
Filippo Ricci
Firmato il 2024/03/29 11:11
Seriale Certificato: 23347021
Valido dal 27/11/2023 al 27/11/2026
InfoCert Qualified Electronic Signature CA 3

Aree sottoposte a tutela del paesaggio, del patrimonio storico, artistico e archeologico - Scala 1:10.000

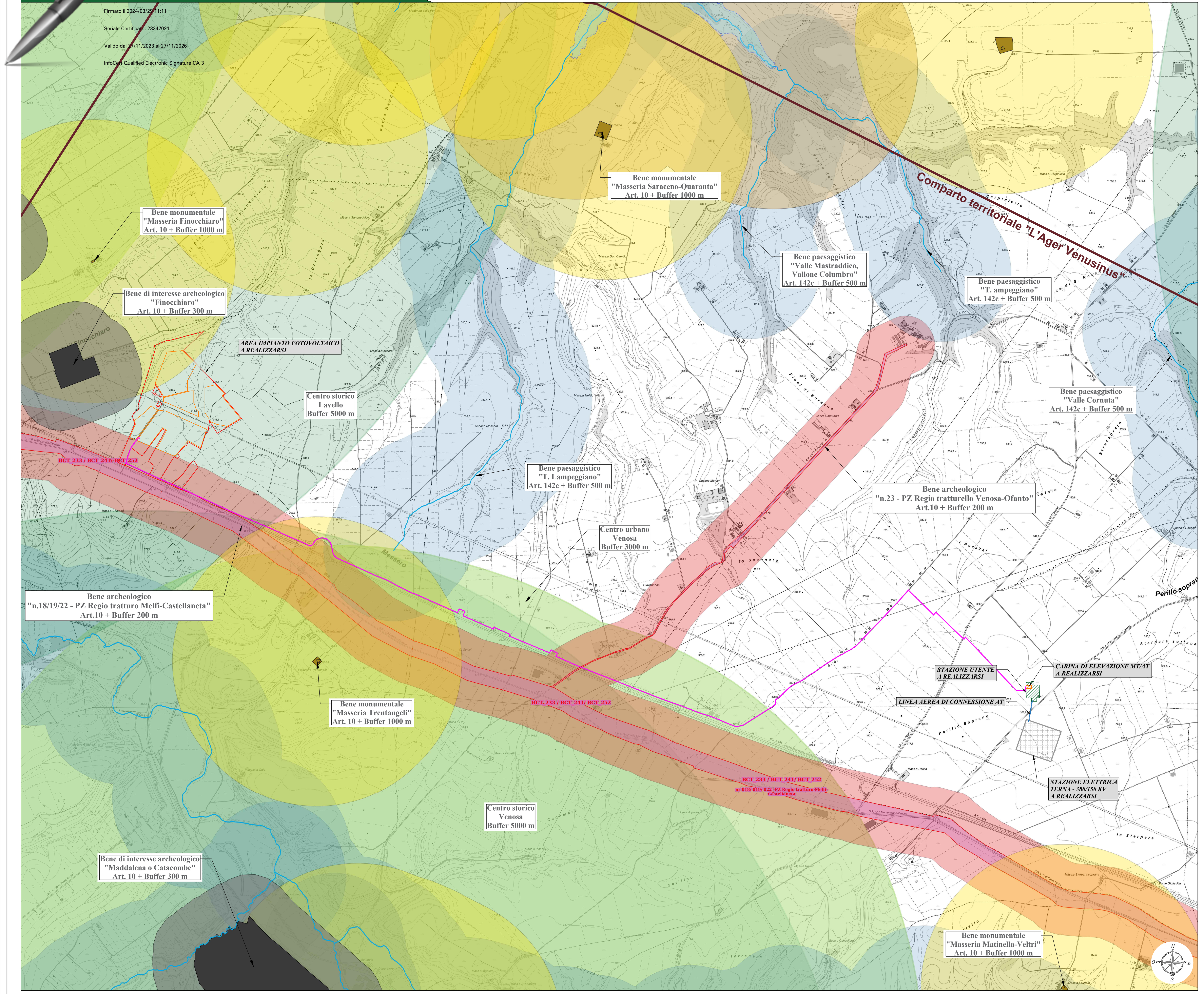

Legenda "Aree sottoposte a tutela del paesaggio, del patrimonio storico, artistico e archeologico"

Aree e Siti non idonei (D.M. 10.09.2010 e L.R. 54/2015)

Aree sottoposte a tutela del paesaggio, del patrimonio storico, artistico e archeologico

- Siti inseriti nel patrimonio UNESCO - Buffer 8000mt
- Beni monumentali
- Beni monumentali - Buffer 1000m
- Beni di interesse archeologico
- Beni di interesse archeologico - Buffer 300m
- Aree di interesse archeologico-comparti
- Aree vincolate Ope Legis
- Laghi ed invasi artificiali - Buffer 1000mt
- Fiumi, torrenti e corsi d'acqua - Buffer 500mt
- Percorsi tratturali - Buffer 200mt
- Usi civici
- Centri urbani - Buffer 3000mt
- Centri storici - Buffer 5000mt

Il progetto "Finocchiaro" prevede interventi di mitigazione e compensazione ambientale che mitigheranno gli impatti dell'impianto sul paesaggio rispettando, allo stesso tempo, le colture e i colori dell'ambiente circostante, non alterandone pertanto le caratteristiche.

Legenda "Aree comprese nel sistema ecologico funzionale territoriale"

Aree e Siti non idonei (D.M. 10.09.2010 e L.R. 54/2015)

Aree comprese nel sistema ecologico funzionale territoriale

- Aree protette
- Aree protette - Buffer 1000mt
- Zone umide
- Oasi WWF
- Rete Natura 2000 - ZPS
- Rete Natura 2000 - ZPS - Buffer 1000mt
- Rete Natura 2000 - ZSC
- Rete Natura 2000 - ZSC - Buffer 1000mt
- Rete Natura 2000 - Habitat
- Rete Natura 2000 - Habitat - Buffer 1000mt
- IBA
- Rete ecologica - corridoi fluviali
- Rete ecologica - corridoi montani e collinari
- Alberi monumentali
- Alberi monumentali - Buffer 500mt

L'impianto fotovoltaico "Finocchiaro" **NON INTERFERISCE** con le aree vincolate comprese nel sistema ecologico funzionale territoriale indicate dalla Legge Regionale n.54/2015.

Aree agricole: Territori ad elevata capacità d'uso - Scala 1:10.000

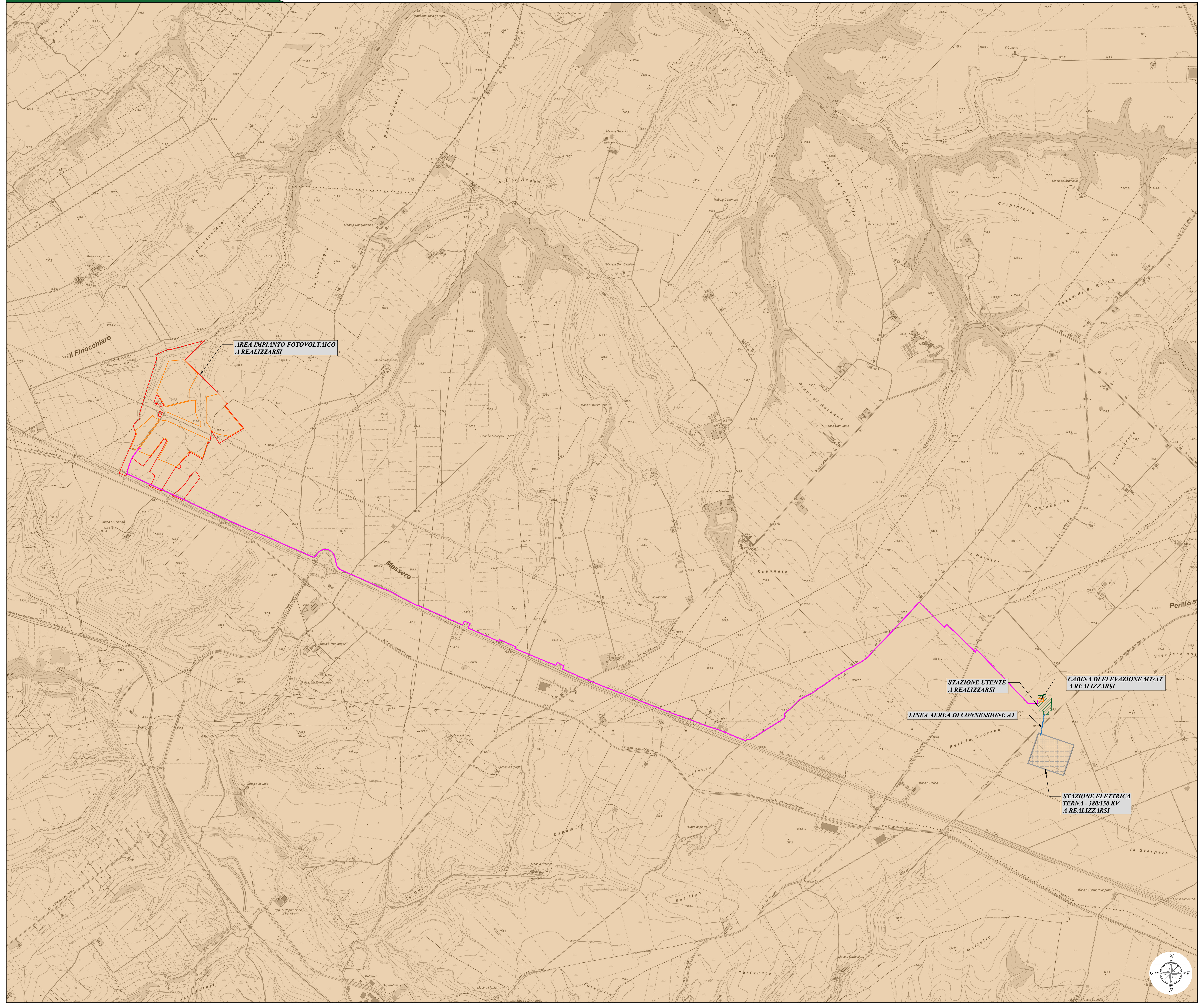

Legenda generale

- Area impianto fotovoltaico a realizzarsi
- Area contrattualizzata impianto fotovoltaico a realizzarsi
- Cavidotto di connessione MT
- Linea aerea di connessione AT
- Stazione Elettrica Terna a realizzarsi
- Stazione utente a realizzarsi
- Cabina di elevazione MT/AT a realizzarsi

Legenda "Aree agricole"

Aree e Siti non idonei (D.M. 10.09.2010 e L.R. 54/2015)

Aree agricole: Territori ad elevata capacità d'uso - Classe I

- Classe I
- Classe II
- Classe III
- Classe IV
- Classe V
- Classe VI
- Classe VII

Sono comprese nella "Classe I" le aree connotate dalla presenza di suoli del tutto o quasi privi di limitazioni, così come individuati e definiti dalla *Carta della capacità d'uso dei suoli ai fini agricoli e forestali* (carta derivata dalla *Carta pedologica regionale riportata nel lavoro I Suoli della Basilicata - 2006)*: questi suoli consentono una vasta gamma di attività ed un'ampia scelta di colture agrarie, erbacee ed arboree.
L'impianto agrovoltaico "Finocchiaro" rientra in ***"Classe III"***, in suoli con severe limitazioni, che riducono la scelta o la produttività delle colture, o richiedono pratiche di conservazione del suolo, o entrambe; quindi, non ricade in suoli di "Classe I".

Provincia di Potenza - KeyPlan

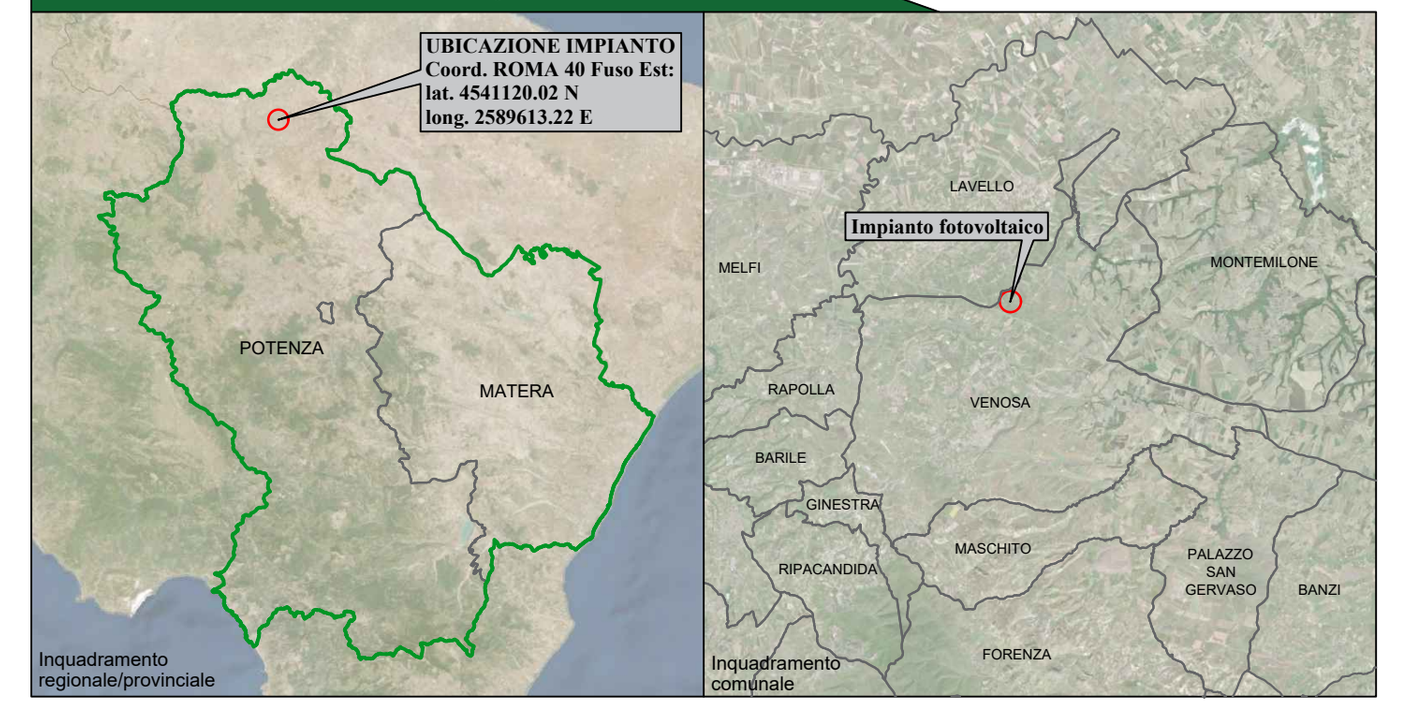

CITTA' DI VENOSA

Impianto Agrovoltaico "Finocchiaro"
della potenza di 20,00 MW in immissione e 19,67 MW in DC
PROGETTO DEFINITIVO

COMMITTENTE:

CanadianSolar

BETA ARIETE S.r.l.
Sede legale: via Mercato 3/5, 20121, Milano (MI)
Iscritta presso il Registro delle Imprese di Milano
Numero di iscrizione, C.F. e P.IVA: 11850900967
Capitale Sociale: Euro 10.000,00 i.v.
Soggetta alla Direzione e Coordinamento di Canadian Solar Inc.
PEC: betaarietesrl@lamiapec.it

PROGETTAZIONE:

TÈKNE SOCIETÀ DI INGEGNERIA

TÈKNE srl
Via Vincenzo Gioberti, 11 - 76123 ANDRIA
Tel +39 0883 553714 - 552841 - Fax +39 0883 552915
www.gruppotekne.it e-mail: contatti@gruppotekne.it

PROGETTISTA:
Dott. Ing. Renato Pertuso
(Direttore Tecnico)

LEGALE RAPPRESENTANTE:
dott. Renato Mansi

CONSULENTE:

PD
PROGETTO DEFINITIVO

STUDIO DI IMPATTO AMBIENTALE
- Aree e Siti non idonei D.M. 10.09.2010 -

Tavola: RE06-TAV 3.6

Filename: TKA701-PD-RE06-TAV3-Carta della pianificazione e tutela-R1.dwg

Data 1°emissione:	Redatto:	Verificato:	Approvato:	Scala:	Protocollo Tekne:
Giugno 2022	A. DI BARI A.MUSAIO	G.PERTOSO	R.PERTUSO	1:10.000	TKA701
n° revisione 1 Marzo 2024	A. MUSAIO	G. PERTOSO	R. PERTUSO		
2					
3					
4					