Firmato digitalmente da:
Firmato il 2024/03/29 11:1
Seriale Certificato: 23347021
Valido dal 27/11/2023 al 27/11/2026
InfoCert Qualified Electronic Signature CA 3

C1: Carta della stabilità delle coperture delle terre - Scala 1:50.000

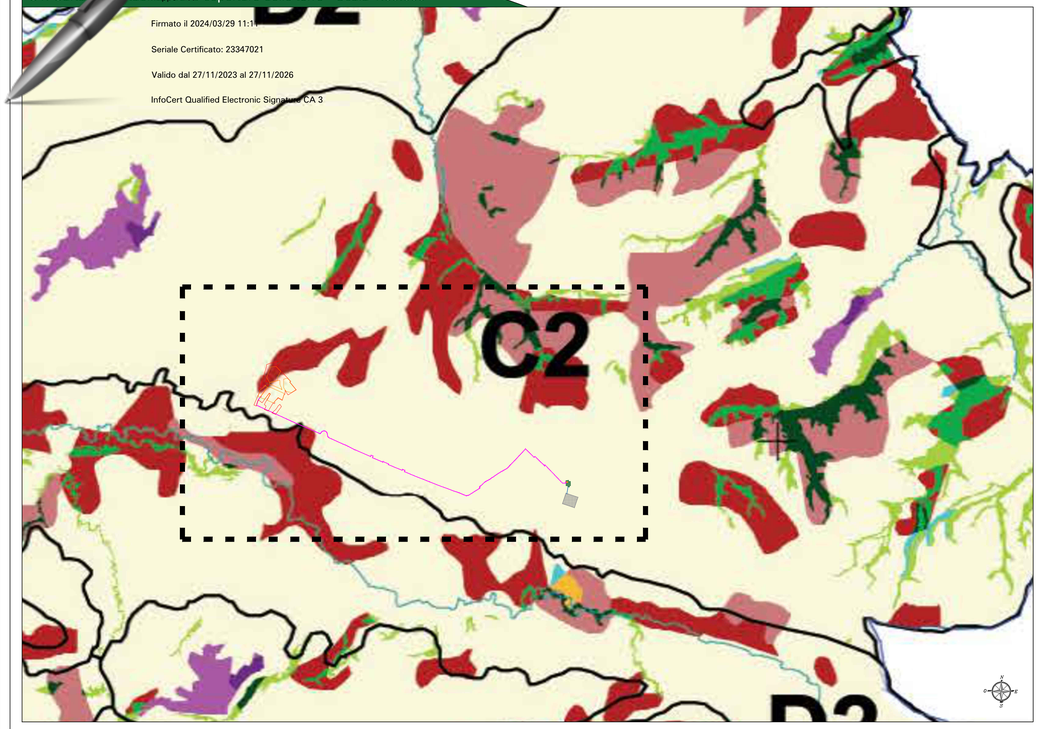

C2: Carta della qualità ambientale intrinseca - Scala 1:50.000

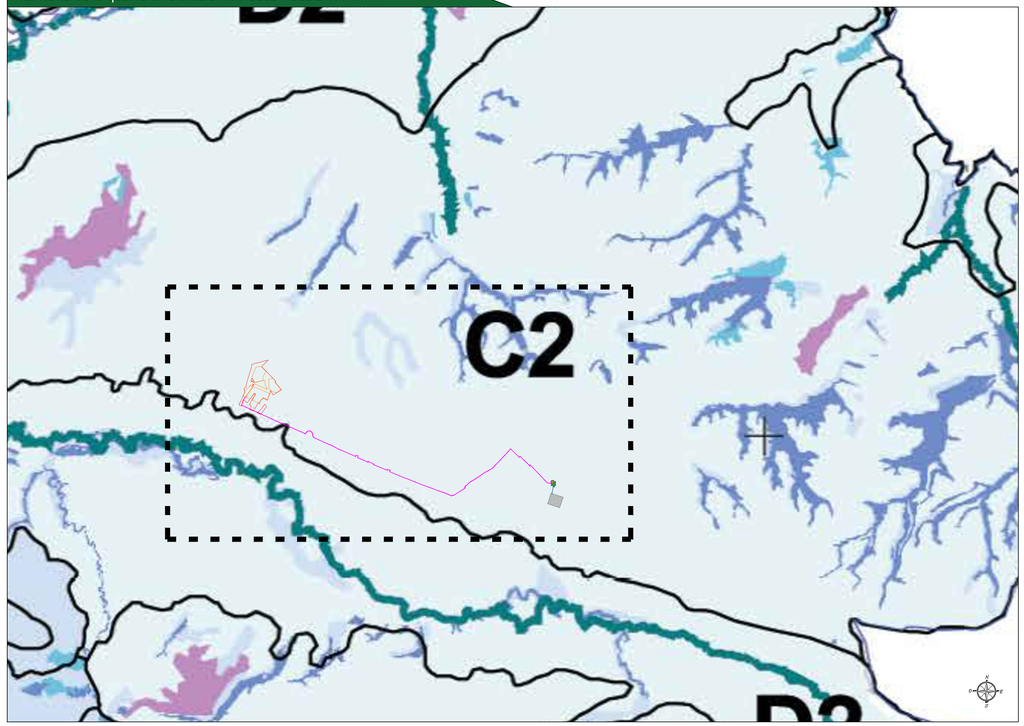

C3: Carta della rarità - Scala 1:50.000

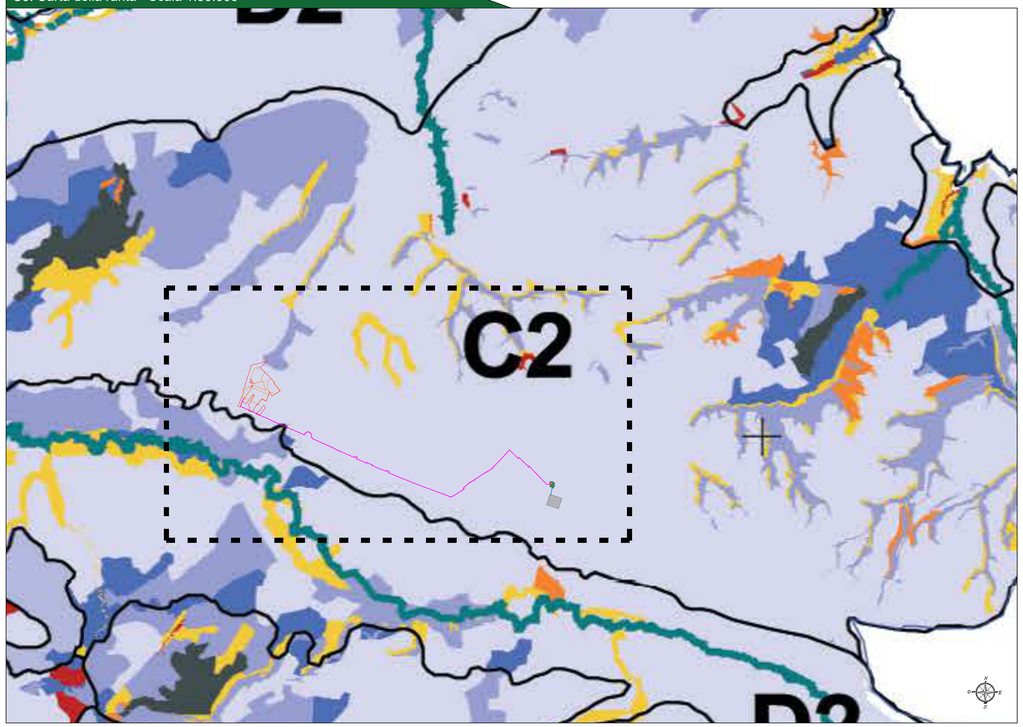

Legenda generale

- Area impianto agrovoltaico a realizzarsi
- Area contrattualizzata impianto agrovoltaico a realizzarsi
- Cavidotto di connessione MT
- Linea aerea di connessione AT
- Stazione Elettrica Terna a realizzarsi
- Stazione utente a realizzarsi
- Cabina di elevazione MT/AT a realizzarsi

Provincia di Potenza - KeyPlan

Legenda

C1: Carta della stabilità delle coperture delle terre

Classi di stabilità delle coperture delle terre

Mantenimento/rafforzamento della qualità ambientale (+)

- 1 - Persistenza forestale e pascolativa
- 2 - Forestazione dei pascoli
- 3 - Forestazione di aree agricole
- 4 - Estensivizzazione pascolativa di aree agricole
- 5 - Persistenze agricole
- 6 - Persistenza urbana

Diminuzione della qualità ambientale (-)

- 7 - Diboscamento pascolativo
- 8 - Dissodamento agricolo
- 9 - Diboscamento agricolo
- 10 - Urbanizzazione

Sistemi di terre

A1 - Alta montagna
A2 - Rilievi montani interni
A3 - Rilievi montani interni a morfologia ondulata
A4 - Rilievi tirrenici
B1 - Complesso vulcanico del Vulture
C1 - Colline sabbioso-conglomeratiche occidentali
C2 - Colline sabbioso-conglomeratiche orientali
C3 - Colline argillose
D1 - Terrazzi marini
D2 - Pianure alluvionali
D3 - Pianura costiera

Idrografia regionale
Corpi idrici

Limiti regionali

C2: Carta della qualità ambientale intrinseca

Classi di qualità ambientale intrinseca

- AA - Alta
- MA - Moderatamente alta
- MM - Moderata
- MB - Moderatamente bassa
- BB - Bassa (aree urbanizzate)

Sistemi di terre

A1 - Alta montagna
A2 - Rilievi montani interni
A3 - Rilievi montani interni a morfologia ondulata
A4 - Rilievi tirrenici
B1 - Complesso vulcanico del Vulture
C1 - Colline sabbioso-conglomeratiche occidentali
C2 - Colline sabbioso-conglomeratiche orientali
C3 - Colline argillose
D1 - Terrazzi marini
D2 - Pianure alluvionali
D3 - Pianura costiera

Idrografia regionale
Corpi idrici

Limiti regionali

C3: Carta della rarità

Classi di rarità

- < 1 % — Molto raro
- 1 - 3 %, 3 - 5 % — Raro
- 5 - 10 %, 10 - 20 %, 20 - 40 % — Comune
- > 40 % — Molto comune

Sistemi di terre

A1 - Alta montagna
A2 - Rilievi montani interni
A3 - Rilievi montani interni a morfologia ondulata
A4 - Rilievi tirrenici
B1 - Complesso vulcanico del Vulture
C1 - Colline sabbioso-conglomeratiche occidentali
C2 - Colline sabbioso-conglomeratiche orientali
C3 - Colline argillose
D1 - Terrazzi marini
D2 - Pianure alluvionali
D3 - Pianura costiera

Idrografia regionale
Corpi idrici

Aree urbanizzate

Limiti regionali

COMMITTENTE:

CanadianSolar

BETA ARIETE S.r.l.
Sede legale: via Mercato 3/5, 20121, Milano (MI)
Iscritta al Registro delle Imprese di Milano Monza Brianza Lodi
Numero di iscrizione, C.F. e P.IVA: 11830500967
Capitale Sociale: Euro 10.000,00 i.v.
Soggetta alla Direzione e Coordinamento di
Canadian Solar Inc.
PEC: betaariete@legalmail.it

PROGETTAZIONE:

TEKNE SOCIETÀ DI INGEGNERIA

TEKNE srl
Via Vincenzo Gioberti, 11 - 76123 ANDRIA
Tel +39 0883 552714 - 552841 - Fax +39 0883 552915
www.gruppotekne.it e-mail: contatti@gruppotekne.it

PROGETTISTA:
Dott. Ing. Renato Pertuso
(Direttore Tecnico)

LEGALE RAPPRESENTANTE:
dott. Rosario Marisi

CONSULENTE:

PD
PROGETTO DEFINITIVO

STUDIO DI IMPATTO AMBIENTALE
- Carta della Rete Ecologica C1, C2 e C3-

Tavola: RE06-TAV 7.3
Filename: TKA701PD-RE06TAV7.4NetEcologicaPT.dwg

Data 1°emissione:	Redatto:	Verificato:	Approvato:	Scala:	Protocollo Tekne:
Giugno 2022	A. DI BARI / A.MUSAIO	G. PERTUSO	R. PERTUSO	1:50.000	TKA701
1° revisione 1 Marzo 2024	A.MUSAIO	G. PERTUSO	R. PERTUSO		
2					
3					
4					