



COMUNE DI
LUOGOSANTO



REGIONE AUTONOMA
DELLA SARDEGNA



COMUNE DI
AGLIENTU

PROGETTO PER LA REALIZZAZIONE E
L'ESERCIZIO DI UN IMPIANTO DI
PRODUZIONE DI ENERGIA ELETTRICA DA
FONTE EOLICA DENOMINATO "PARCO
EOLICO LUOGOSANTO", DELLA POTENZA DI
95.2 MW, LOCALIZZATO NEL COMUNE DI
LUOGOSANTO, E DELLE SOLE OPERE ED
INFRASTRUTTURE CONNESSE PER IL
COLLEGAMENTO IN ANTENNA 36 KV CON
UNA NUOVA STAZIONE ELETTRICA (SE)
DELLA RTN A 150 KV/36KV DA INSERIRE IN
ENTRA-ESCE ALLA LINEA RTN A 150 KV
"AGLIENTU-S. TERESA", SITA NEL COMUNE DI
AGLIENTU.



Piano particellare di esproprio - Tavole grafiche

PROPONENTE

MYTEOLO 1 S.R.L.
Via Vecchia Ferriera 22
36100 Vicenza (VI)
P.IVA 04436470241
REGISTRO IMPRESE VI-397007

PROGETTISTI

ING. CARLO PERUZZI
Via Pallone 6
37121 Verona (VR)
P.IVA 03555350234
PEC carlo.peruzzi@ingpec.eu

RENX ITALIA S.R.L.
Via Vecchia Ferriera 22
36100 Vicenza (VI)
P.IVA 04339940241
PEC: renx-italia@pec.it



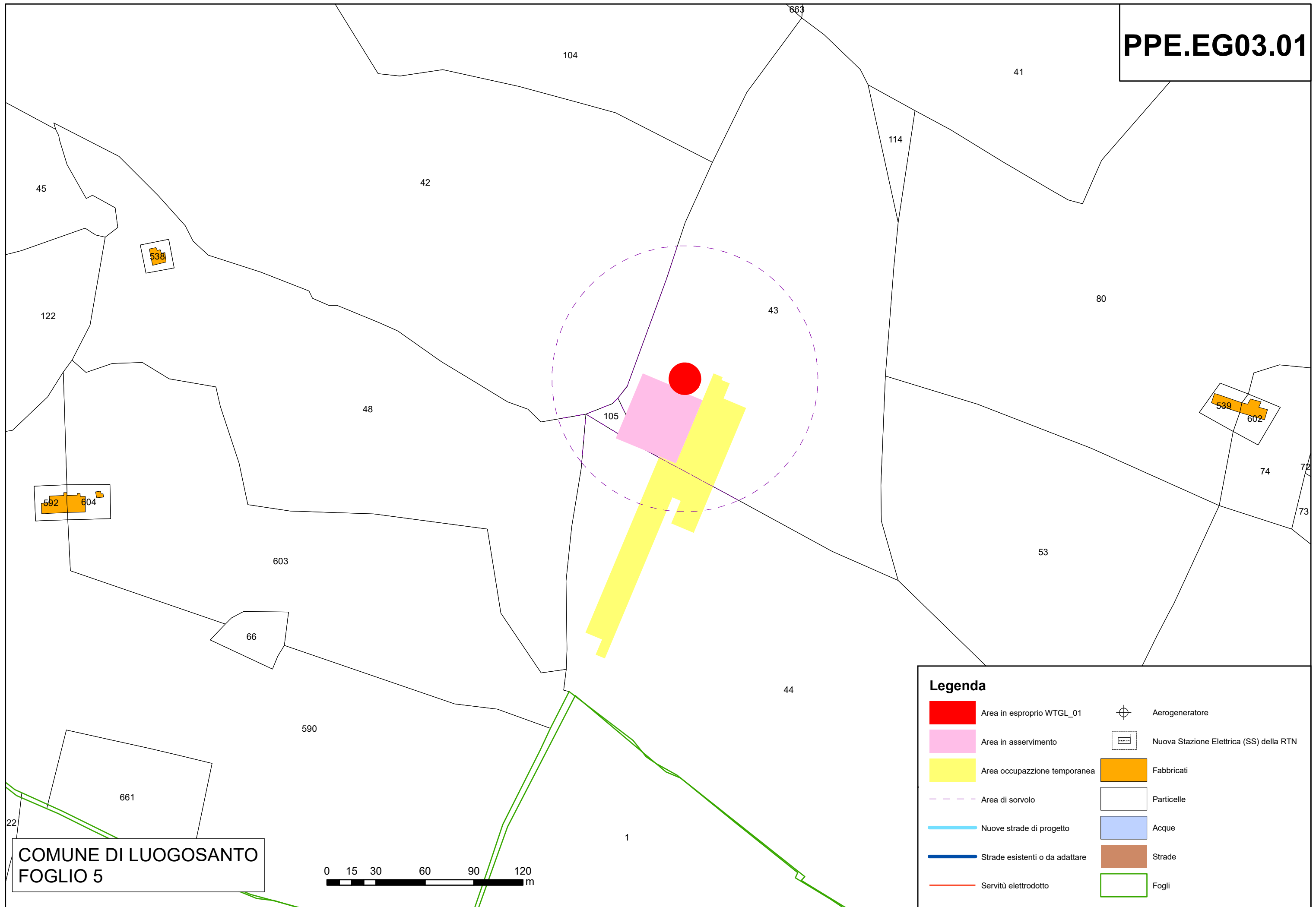
RENX ITALIA

DATA	REVISIONE


ELABORATO

PPE.EG03















Scala: 2.000

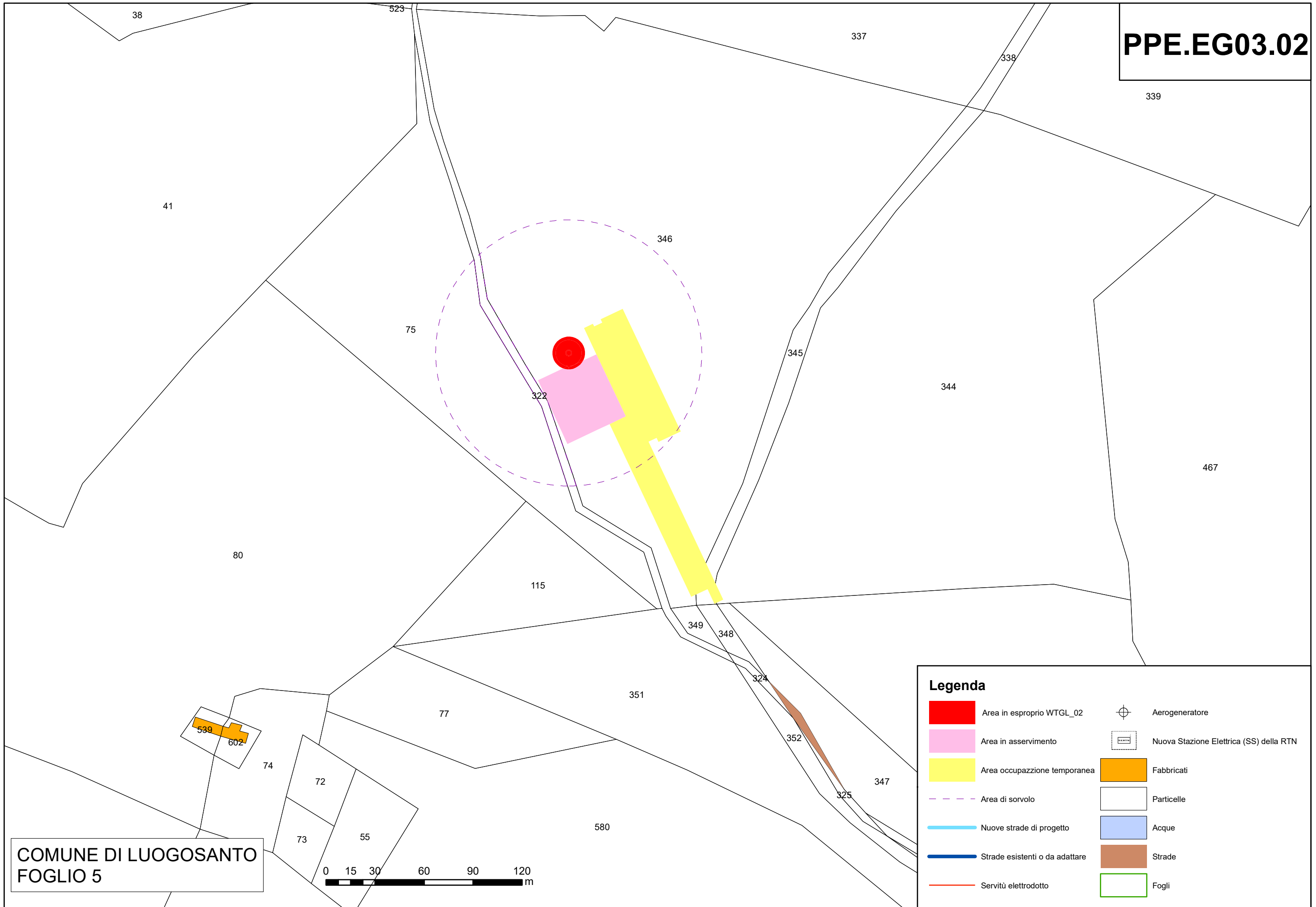


COMUNE DI LUOGOSANTO
FOGLIO 5

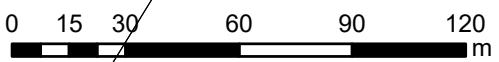


Legenda















 Area in esproprio WTGL_01	 Aerogeneratore
 Area in asservimento	 Nuova Stazione Elettrica (SS) della RTN
 Area occupazione temporanea	 Fabbricati
 Area di sorvolo	 Particelle
 Nuove strade di progetto	 Acque
 Strade esistenti o da adattare	 Strade
 Servitù elettrodotto	 Fogli

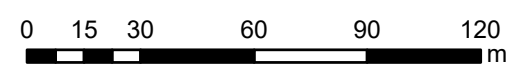
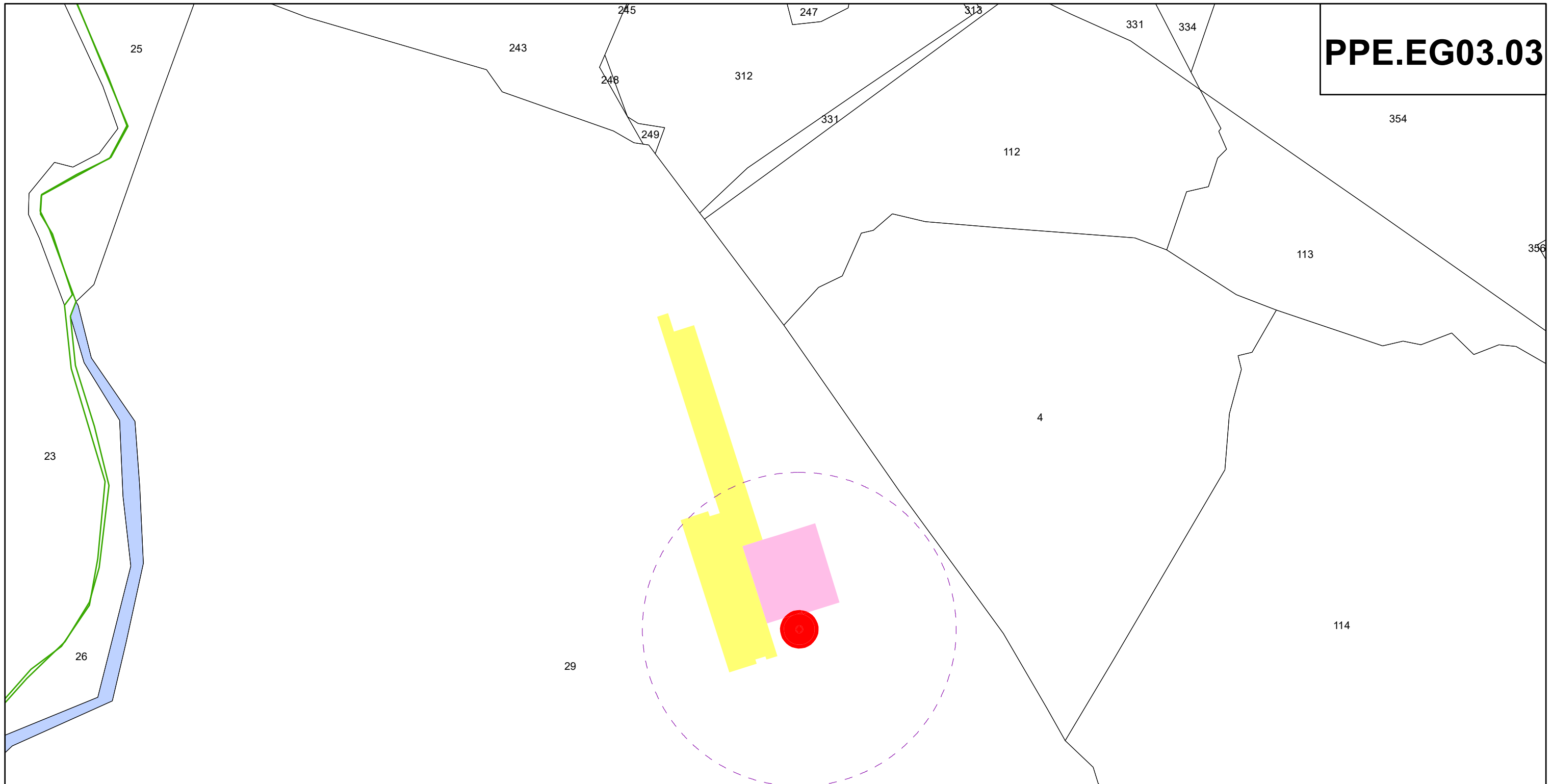


COMUNE DI LUOGOSANTO
FOGLIO 5

















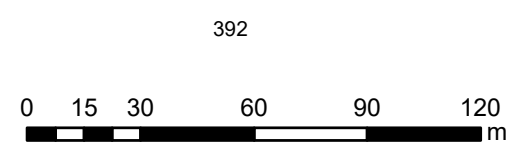
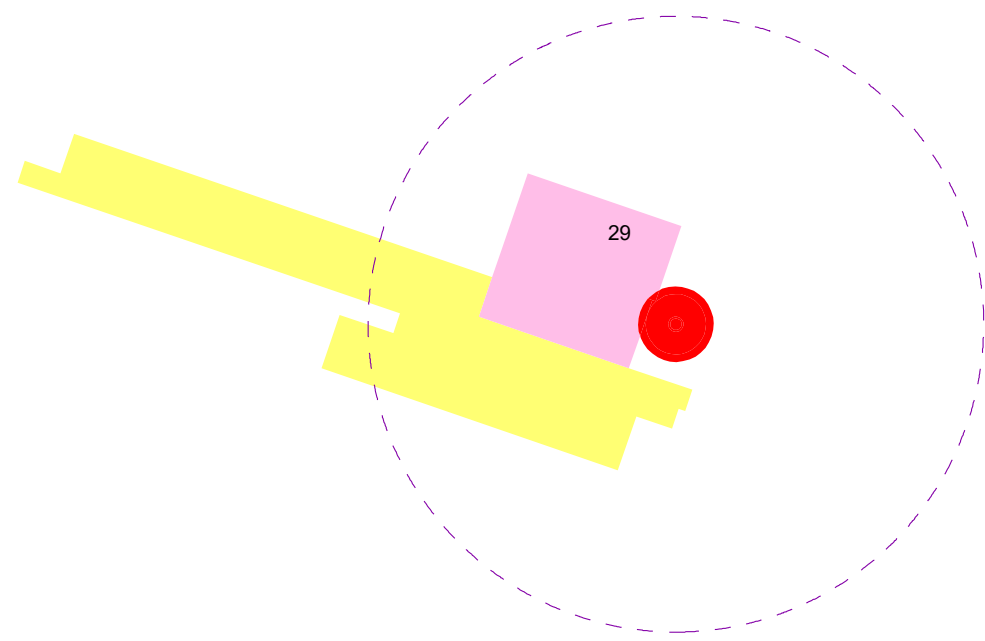
Legenda

	Area in esproprio WTGL_02		Aerogeneratore
	Area in asservimento		Nuova Stazione Elettrica (SS) della RTN
	Area occupazione temporanea		Fabbricati
	Area di sorvolo		Particelle
	Nuove strade di progetto		Acque
	Strade esistenti o da adattare		Strade
	Servitù elettrodotto		Fogli

















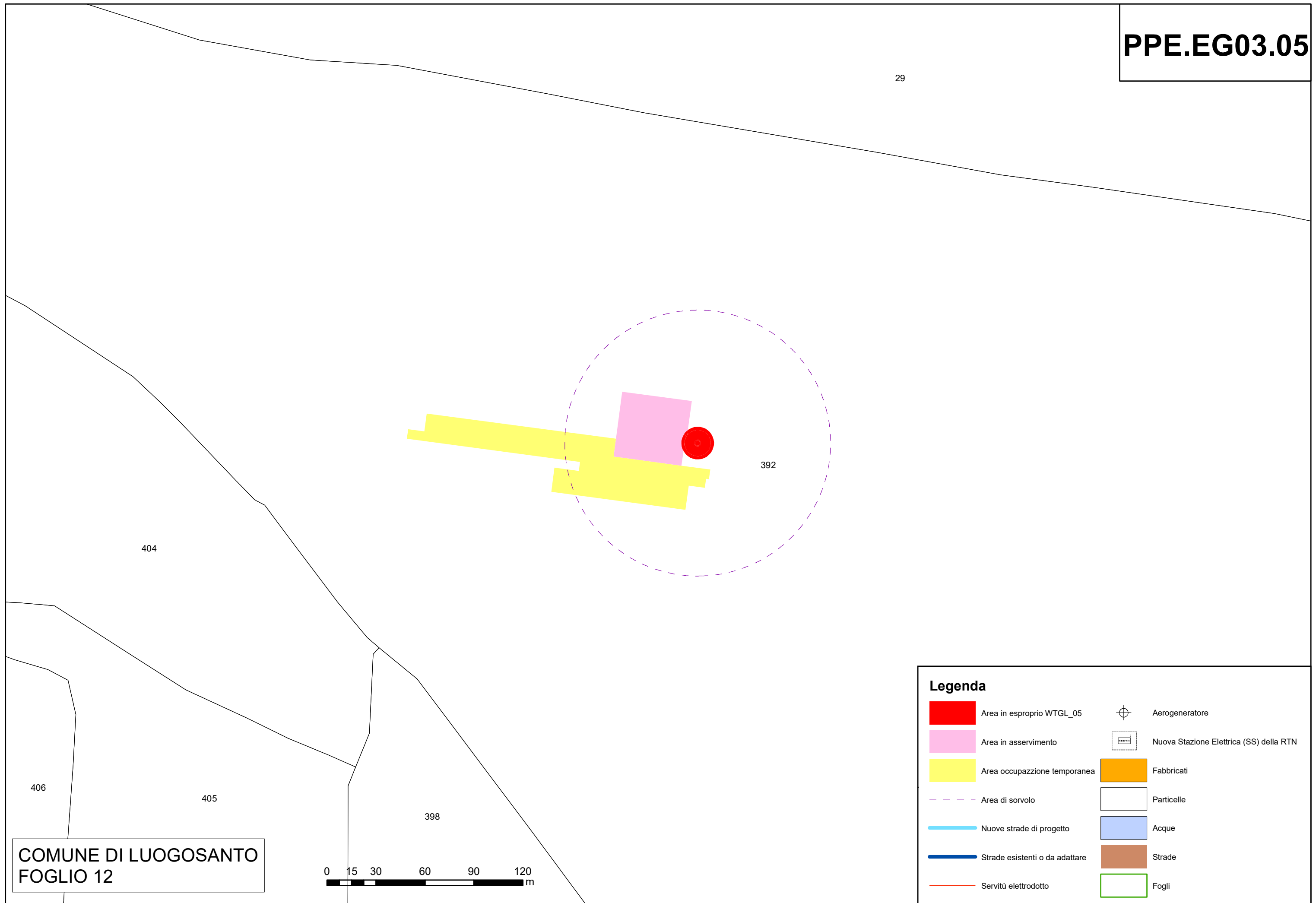
Legenda

 Area in esproprio WTGL_03	 Aerogeneratore
 Area in asservimento	 Nuova Stazione Elettrica (SS) della RTN
 Area occupazione temporanea	 Fabbricati
 Area di sorvolo	 Particelle
 Nuove strade di progetto	 Acque
 Strade esistenti o da adattare	 Strade
 Servitù elettrodotta	 Fogli




Legenda















 Area in esproprio WTGL_04	 Aerogeneratore
 Area in asservimento	 Nuova Stazione Elettrica (SS) della RTN
 Area occupazione temporanea	 Fabbricati
 Area di sorvolo	 Particelle
 Nuove strade di progetto	 Acque
 Strade esistenti o da adattare	 Strade
 Servitù elettrodotto	 Fogli

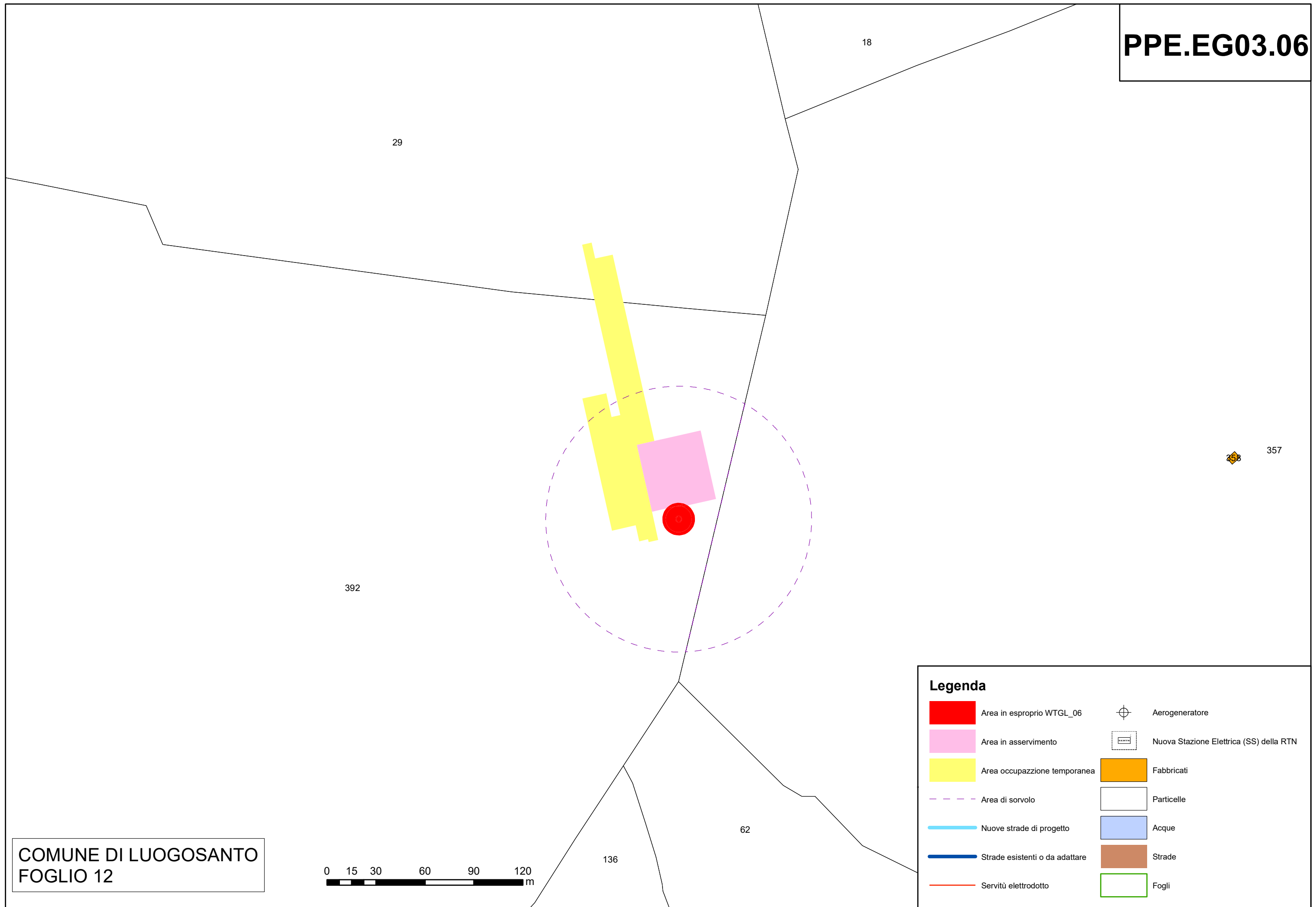


COMUNE DI LUOGOSANTO
FOGLIO 12




Legenda















 Area in esproprio WTGL_05	 Aerogeneratore
 Area in asservimento	 Nuova Stazione Elettrica (SS) della RTN
 Area occupazione temporanea	 Fabbricati
 Area di sorvolo	 Particelle
 Nuove strade di progetto	 Acque
 Strade esistenti o da adattare	 Strade
 Servitù elettrodotto	 Fogli

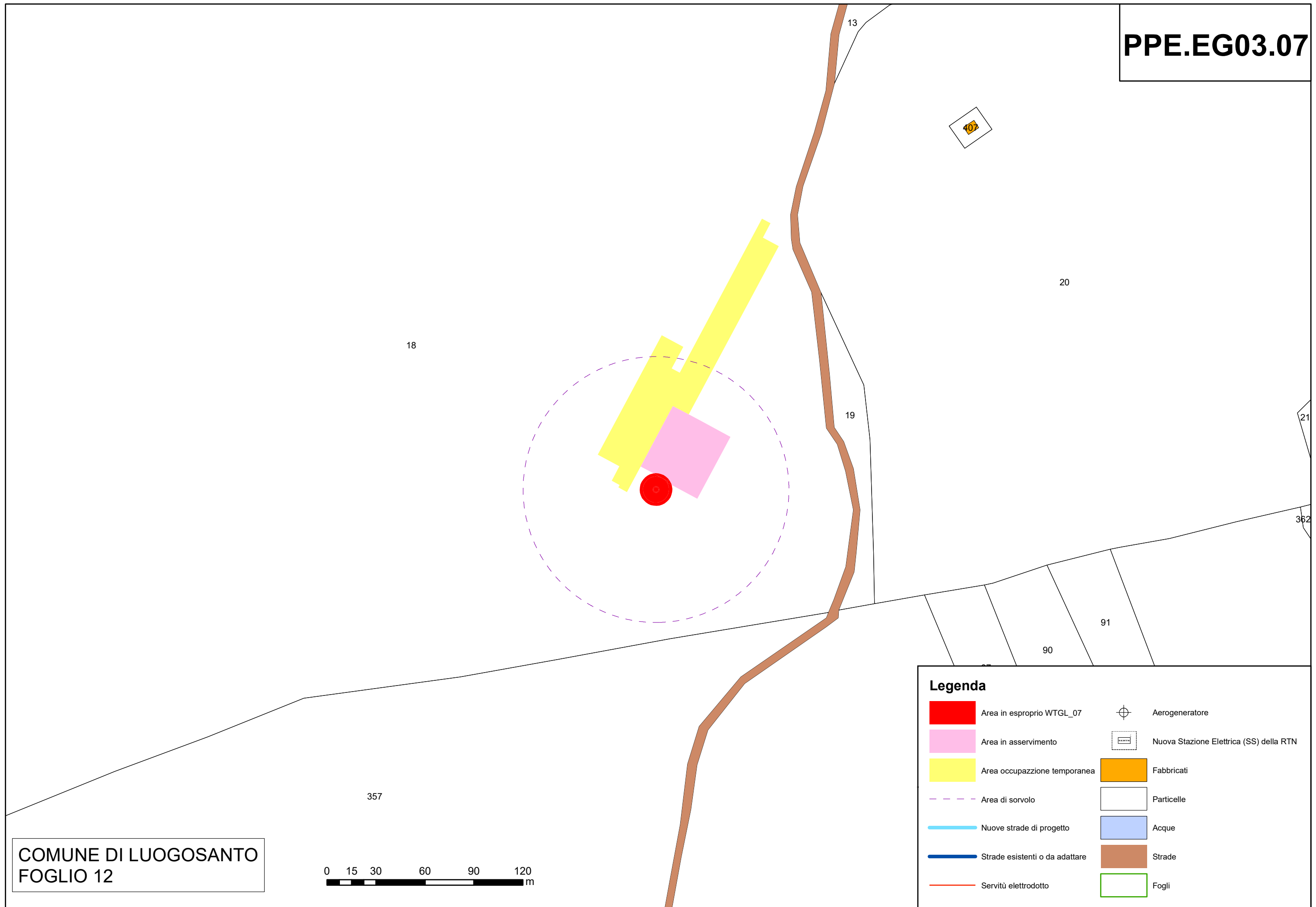


COMUNE DI LUOGOSANTO
FOGLIO 12




Legenda















	Area in esproprio WTGL_06		Aerogeneratore
	Area in asservimento		Nuova Stazione Elettrica (SS) della RTN
	Area occupazione temporanea		Fabbricati
	Area di sorvolo		Particelle
	Nuove strade di progetto		Acque
	Strade esistenti o da adattare		Strade
	Servitù elettrodotto		Fogli

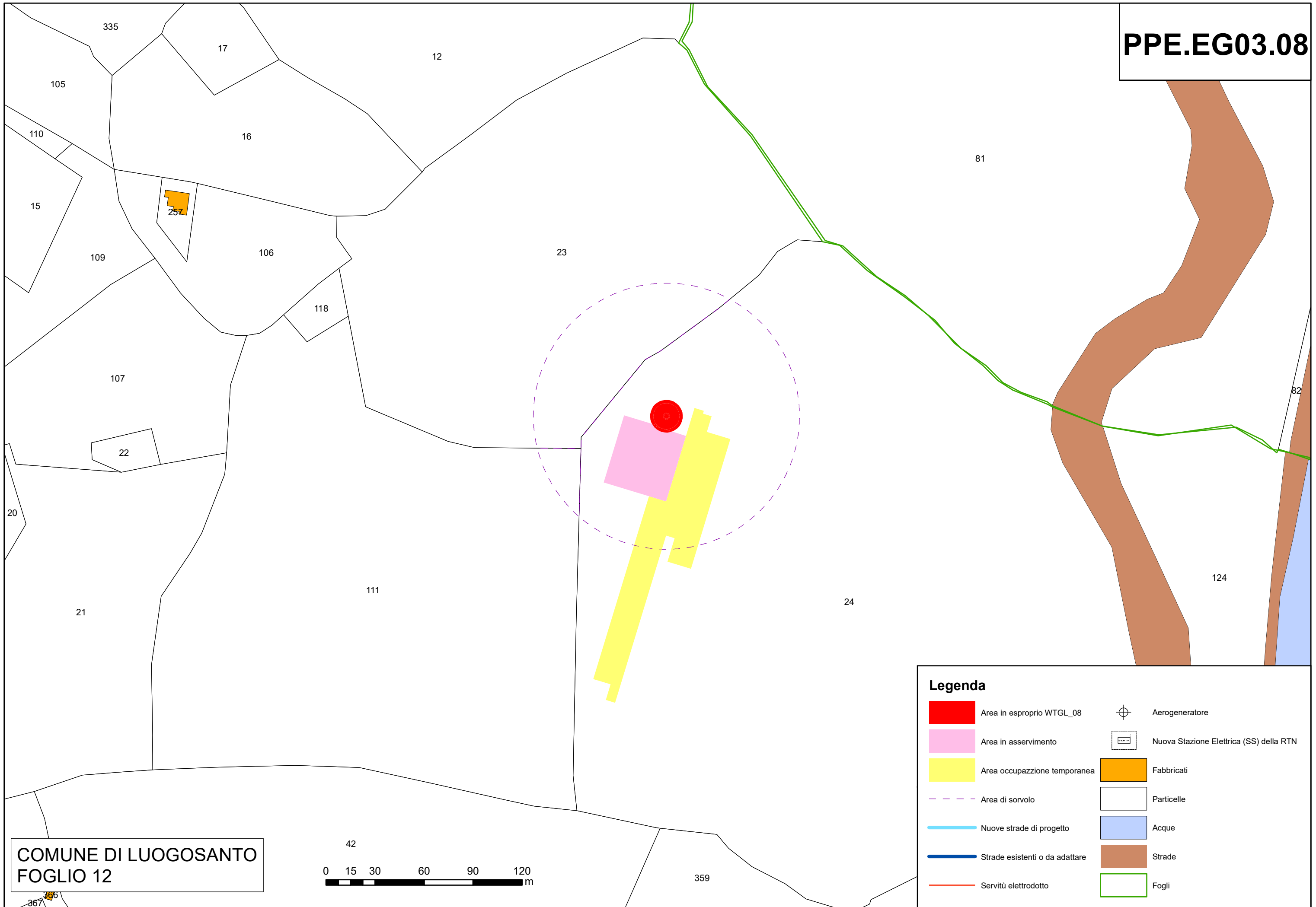


COMUNE DI LUOGOSANTO
FOGLIO 12

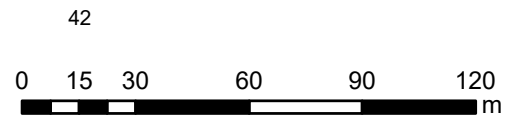


Legenda




	Area in esproprio WTGL_07		Aerogeneratore
	Area in asservimento		Nuova Stazione Elettrica (SS) della RTN
	Area occupazione temporanea		Fabbricati
	Area di sorvolo		Particelle
	Nuove strade di progetto		Acque
	Strade esistenti o da adattare		Strade
	Servitù elettrodotto		Fogli



COMUNE DI LUOGOSANTO
FOGLIO 12



Legenda

- | | |
|--|---|
|  Area in esproprio WTGL_08 |  Aerogeneratore |
|  Area in asservimento |  Nuova Stazione Elettrica (SS) della RTN |
|  Area occupazione temporanea |  Fabbricati |
|  Area di sorvolo |  Particelle |
|  Nuove strade di progetto |  Acque |
|  Strade esistenti o da adattare |  Strade |
|  Servitù elettrodotto |  Fogli |

274

196

195

PPE.EG03.09

275

8

7

253


115

254

255















120

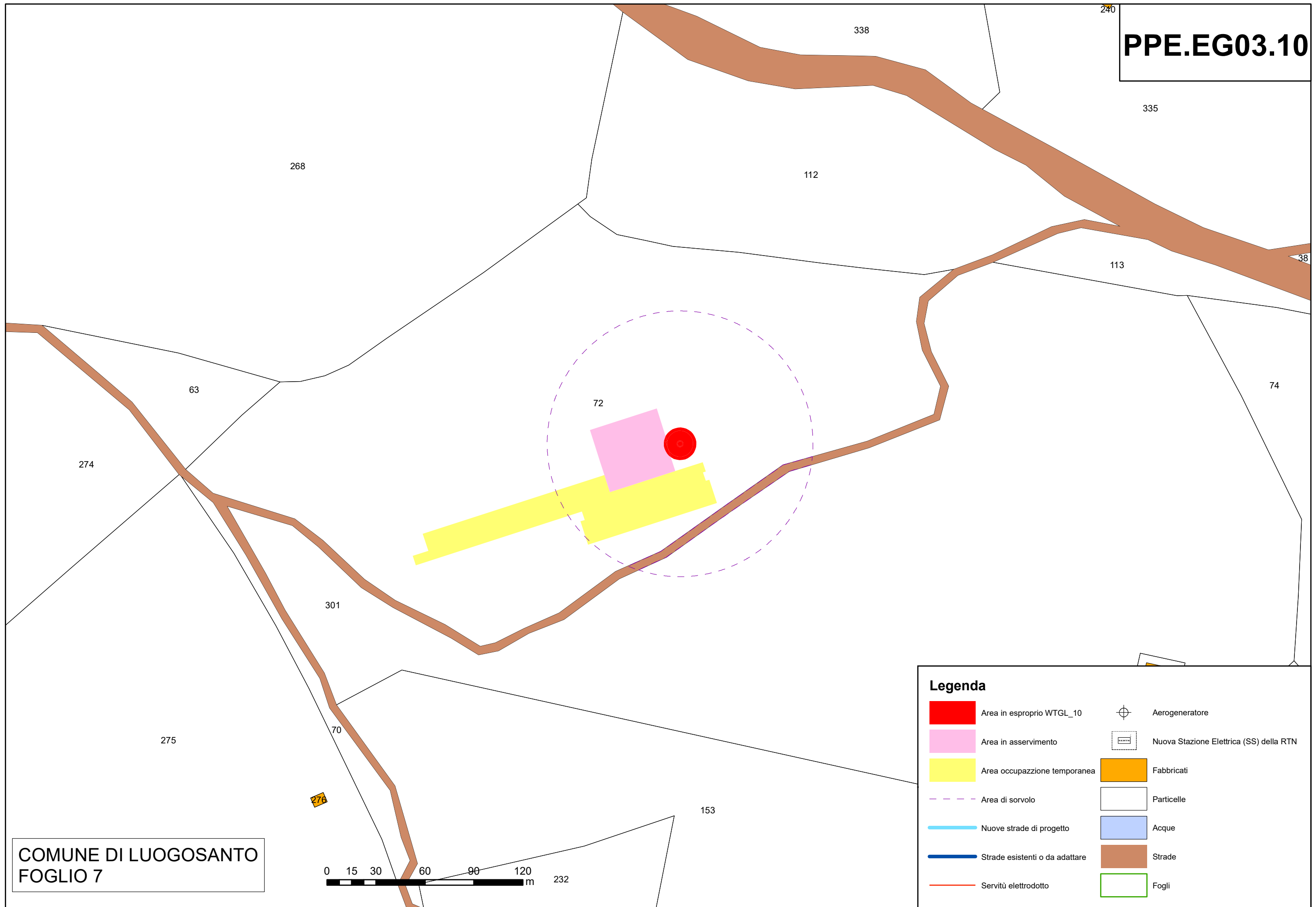
COMUNE DI LUOGOSANTO
FOGLIO 12




18

Legenda















- | | | | |
|---|--------------------------------|---|---|
|  | Area in esproprio WTGL_09 |  | Aerogeneratore |
|  | Area in asservimento |  | Nuova Stazione Elettrica (SS) della RTN |
|  | Area occupazione temporanea |  | Fabbricati |
|  | Area di sorvolo |  | Particelle |
|  | Nuove strade di progetto |  | Acque |
|  | Strade esistenti o da adattare |  | Strade |
|  | Servitù elettrodotto |  | Fogli |

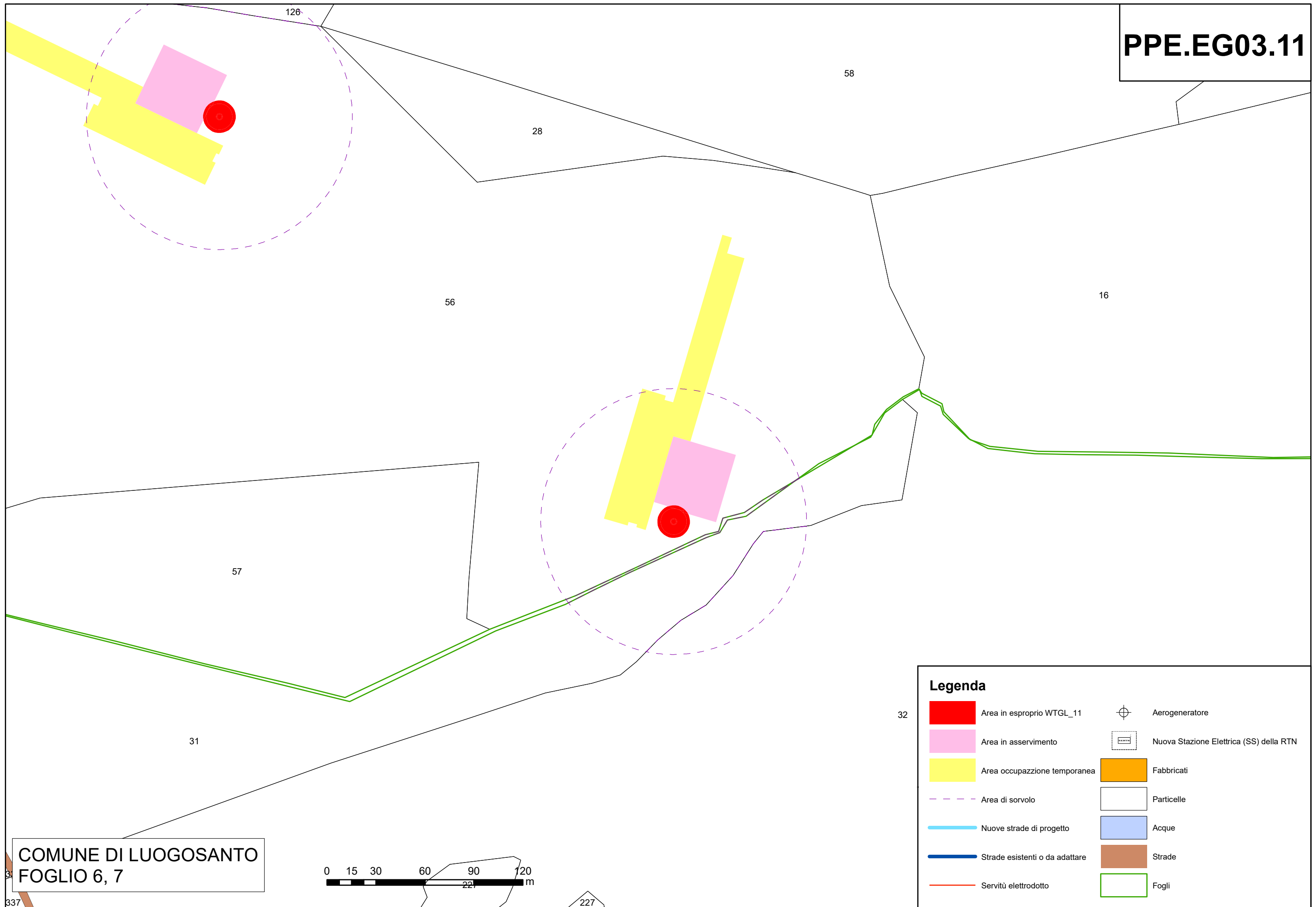


COMUNE DI LUOGOSANTO
FOGLIO 7

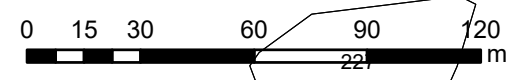


Legenda

 Area in esproprio WTGL_10	 Aerogeneratore
 Area in asservimento	 Nuova Stazione Elettrica (SS) della RTN
 Area occupazione temporanea	 Fabbricati
 Area di sorvolo	 Particelle
 Nuove strade di progetto	 Acque
 Strade esistenti o da adattare	 Strade
 Servitù elettrodotta	 Fogli

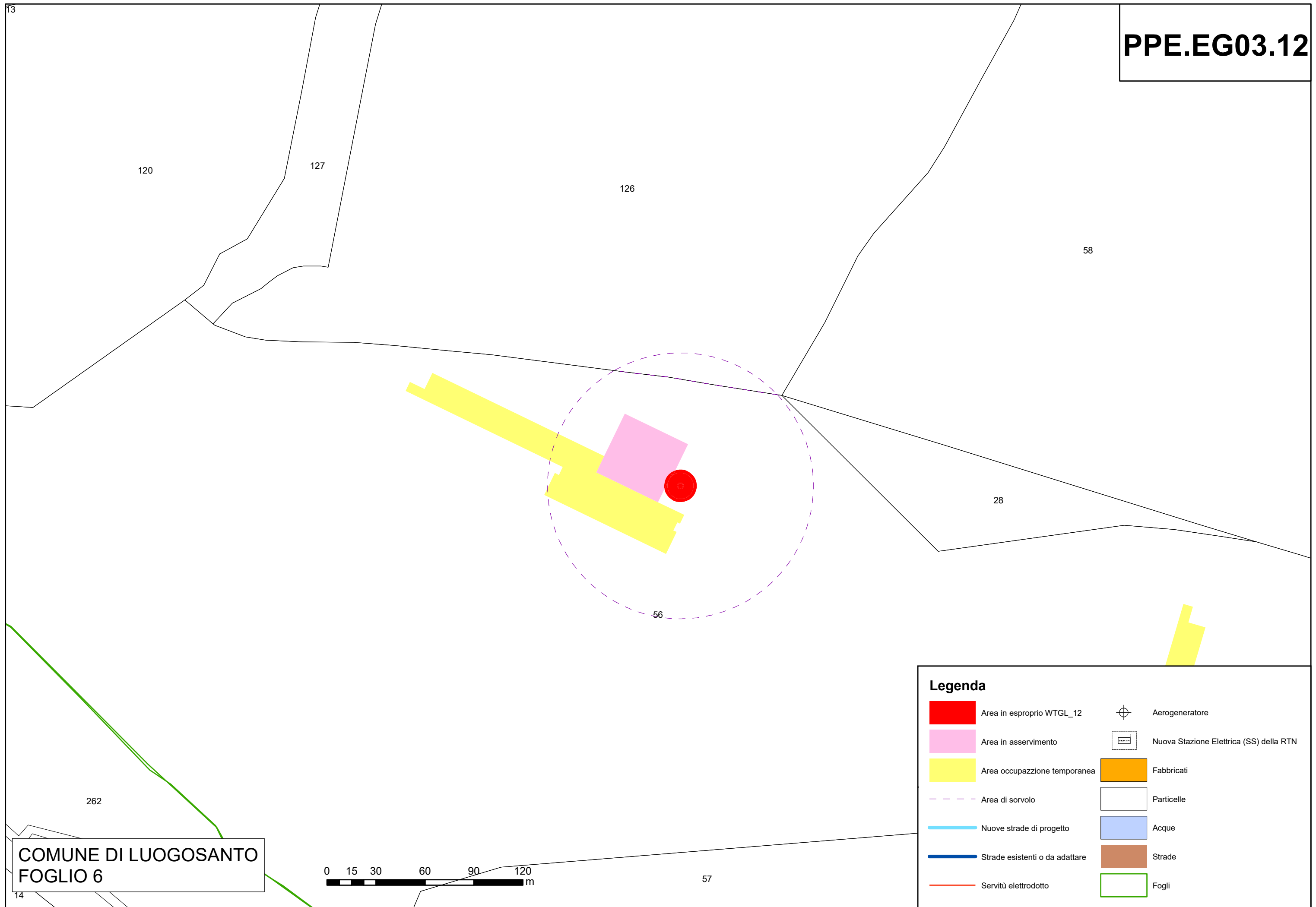


COMUNE DI LUOGOSANTO
FOGLIO 6, 7

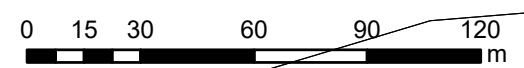


Legenda















32	Area in esproprio WTGL_11	Aerogeneratore
	Area in asservimento	Nuova Stazione Elettrica (SS) della RTN
	Area occupazione temporanea	Fabbricati
	Area di sorvolo	Particelle
	Nuove strade di progetto	Acque
	Strade esistenti o da adattare	Strade
	Servitù elettrodotta	Fogli



COMUNE DI LUOGOSANTO
FOGLIO 6



Legenda

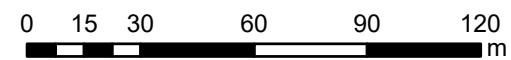
 Area in esproprio WTGL_12	 Aerogeneratore
 Area in asservimento	 Nuova Stazione Elettrica (SS) della RTN
 Area occupazione temporanea	 Fabbricati
 Area di sorvolo	 Particelle
 Nuove strade di progetto	 Acque
 Strade esistenti o da adattare	 Strade
 Servitù elettrodotta	 Fogli

36

16















37

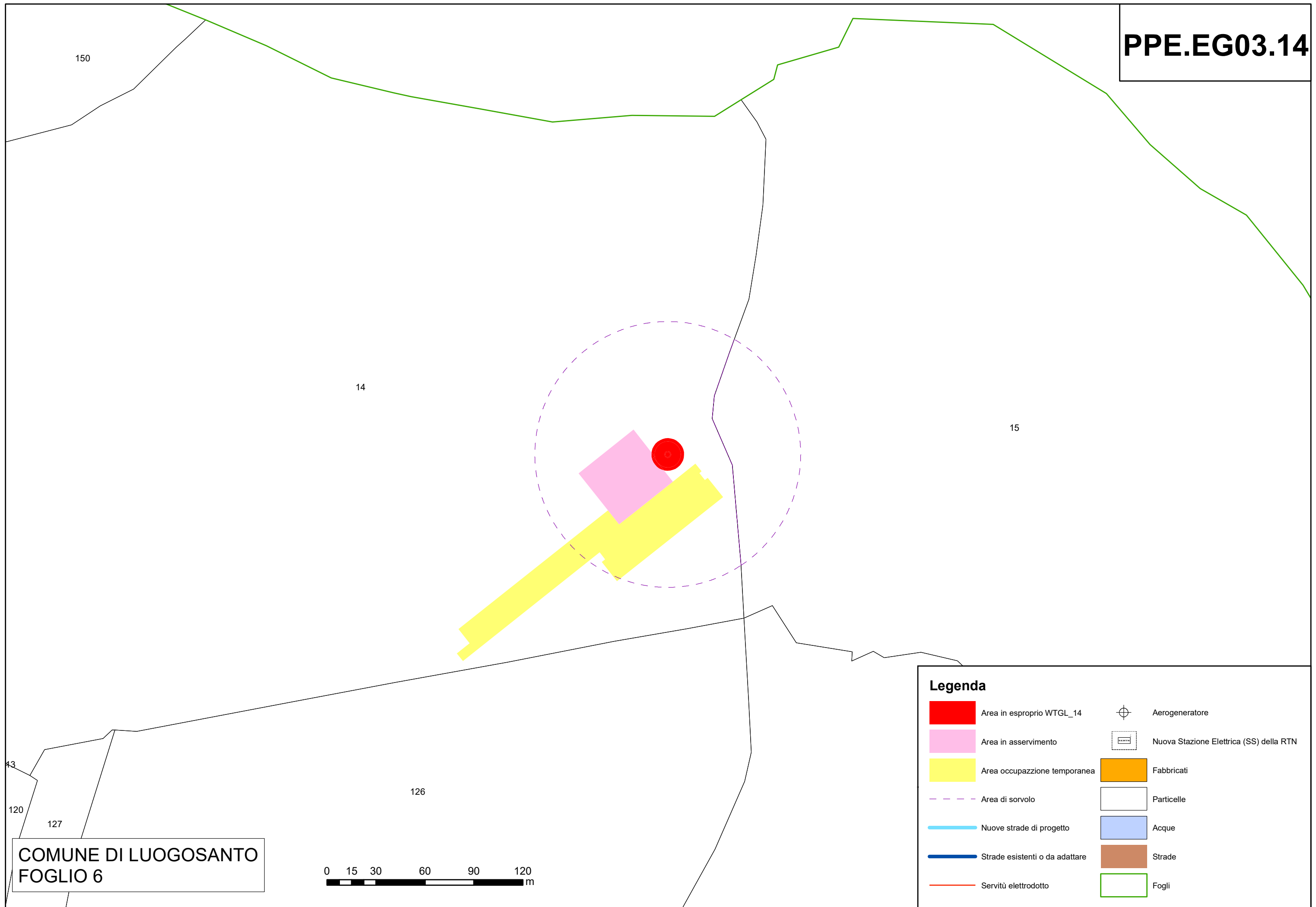
COMUNE DI LUOGOSANTO
FOGLIO 6




89

Legenda















- | | | | |
|---|--------------------------------|---|---|
|  | Area in esproprio WTGL_13 |  | Aerogeneratore |
|  | Area in asservimento |  | Nuova Stazione Elettrica (SS) della RTN |
|  | Area occupazione temporanea |  | Fabbricati |
|  | Area di sorvolo |  | Particelle |
|  | Nuove strade di progetto |  | Acque |
|  | Strade esistenti o da adattare |  | Strade |
|  | Servitù elettrodotto |  | Fogli |

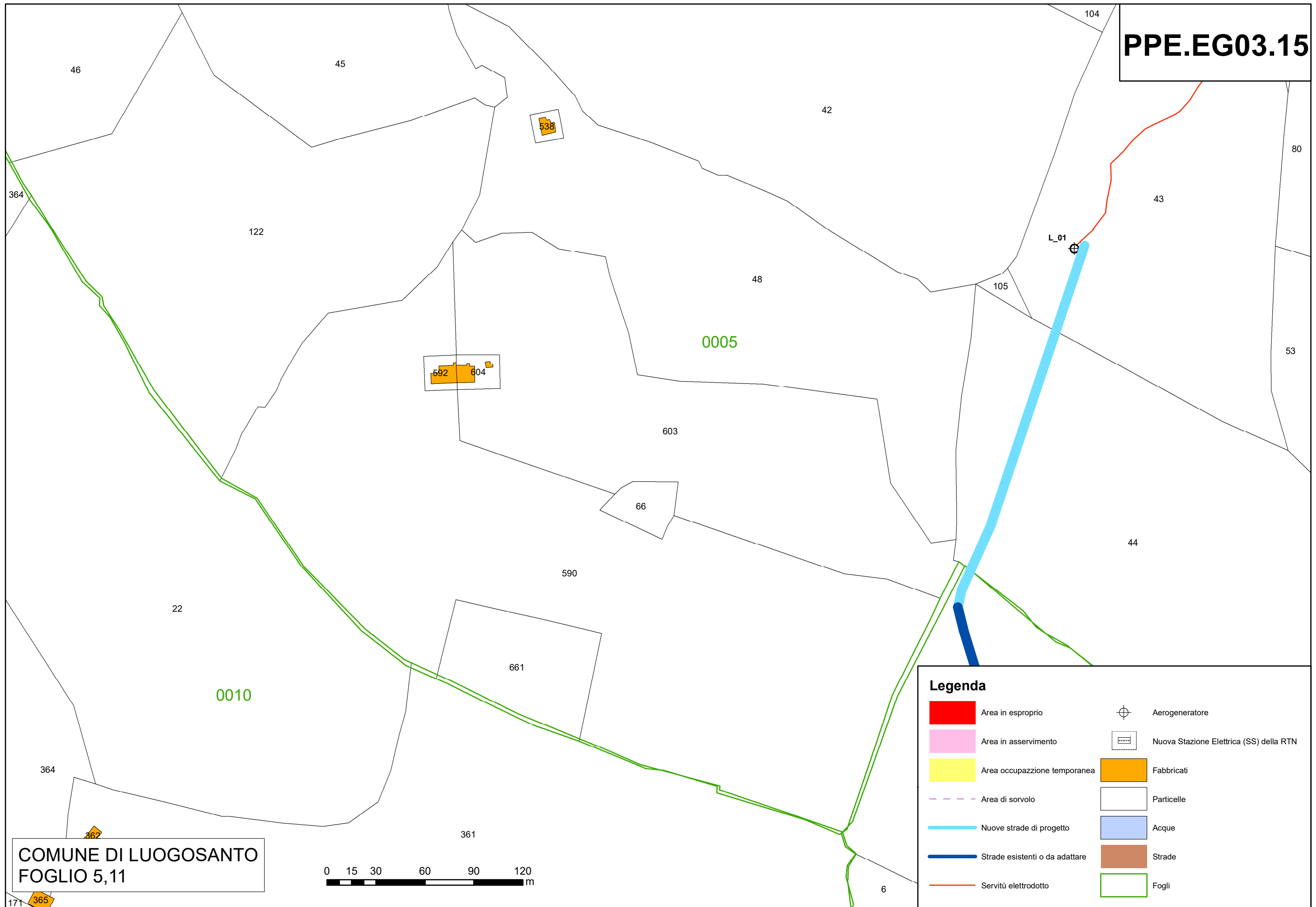


COMUNE DI LUOGOSANTO
FOGLIO 6




Legenda















 Area in esproprio WTGL_14	 Aerogeneratore
 Area in asservimento	 Nuova Stazione Elettrica (SS) della RTN
 Area occupazione temporanea	 Fabbricati
 Area di sorvolo	 Particelle
 Nuove strade di progetto	 Acque
 Strade esistenti o da adattare	 Strade
 Servitù elettrodotto	 Fogli

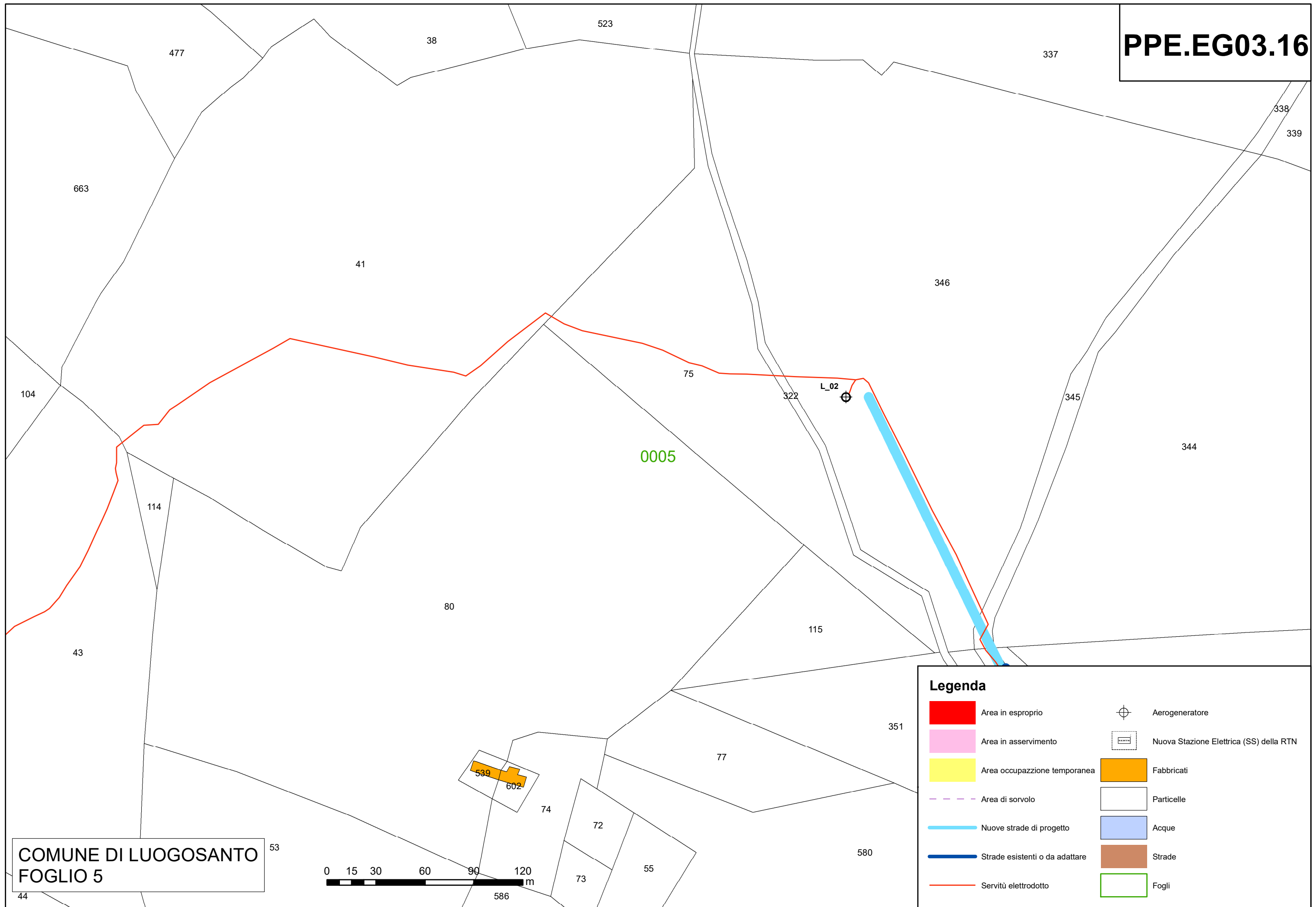


COMUNE DI LUOGOSANTO
FOGLIO 5,11




Legenda















 Area in esproprio	 Aerogeneratore
 Area in asservimento	 Nuova Stazione Elettrica (SS) della RTN
 Area occupazione temporanea	 Fabbricati
 Area di sorvolo	 Particelle
 Nuove strade di progetto	 Acque
 Strade esistenti o da adattare	 Strade
 Servitù elettrodotta	 Fogli


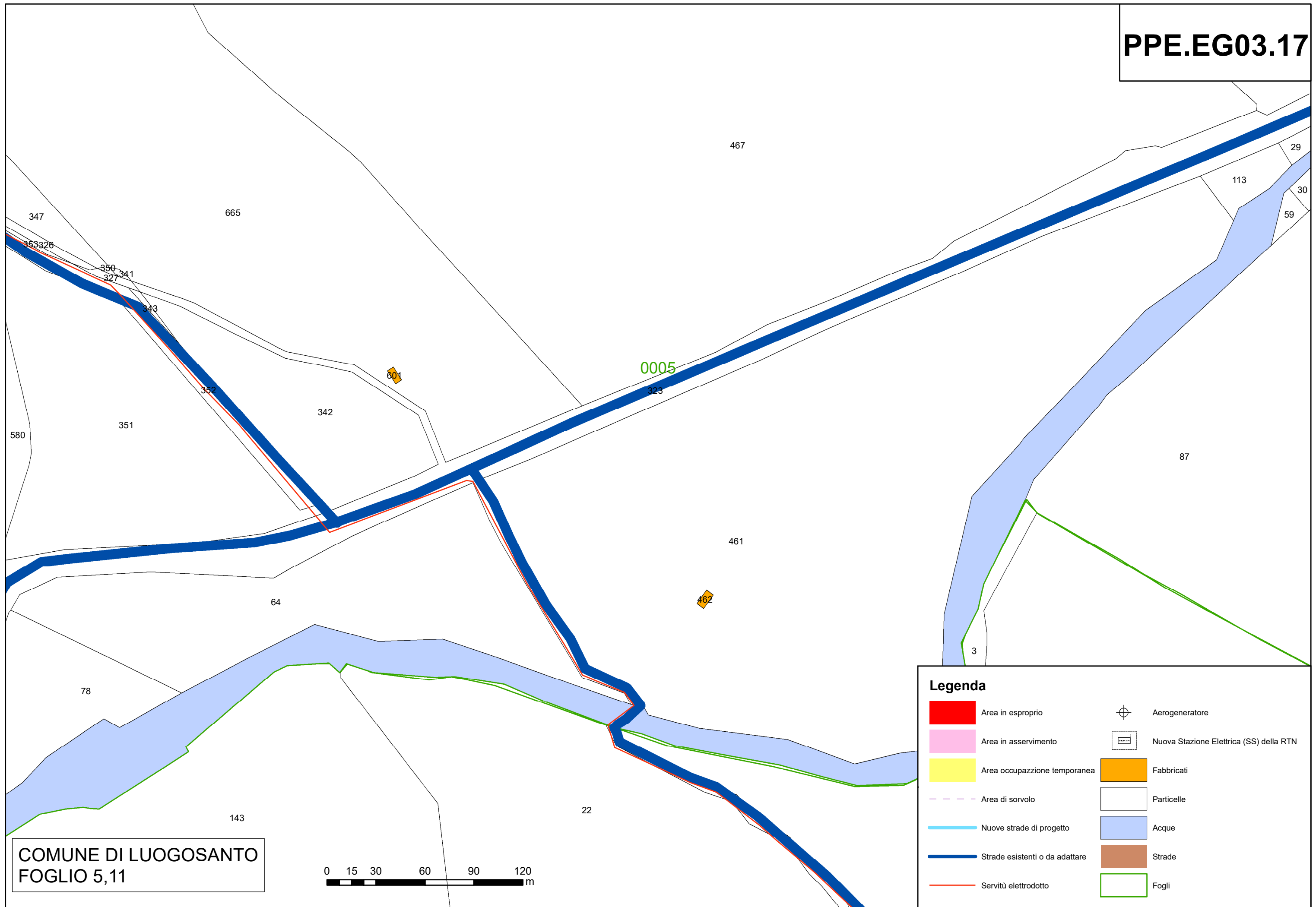


COMUNE DI LUOGOSANTO
FOGLIO 5

















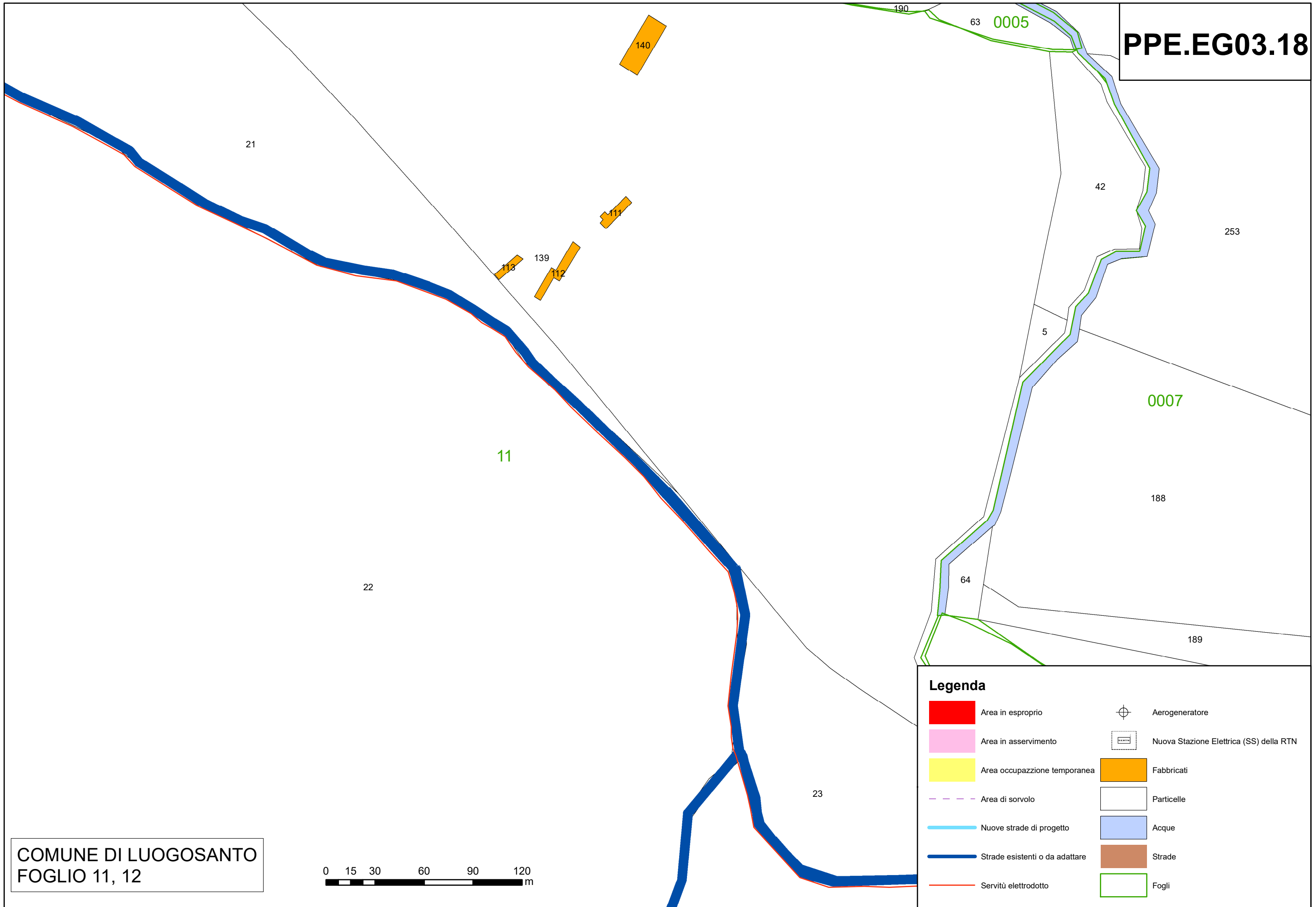
Legenda

 Area in esproprio	 Aerogeneratore
 Area in asservimento	 Nuova Stazione Elettrica (SS) della RTN
 Area occupazione temporanea	 Fabbricati
 Area di sorvolo	 Particelle
 Nuove strade di progetto	 Acque
 Strade esistenti o da adattare	 Strade
 Servitù elettrodotta	 Fogli

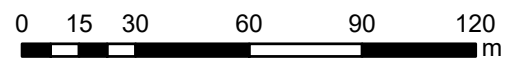


Legenda

	Area in esproprio		Aerogeneratore
	Area in asservimento		Nuova Stazione Elettrica (SS) della RTN
	Area occupazione temporanea		Fabbricati
	Area di sorvolo		Particelle
	Nuove strade di progetto		Acque
	Strade esistenti o da adattare		Strade
	Servitù elettrodotta		Fogli

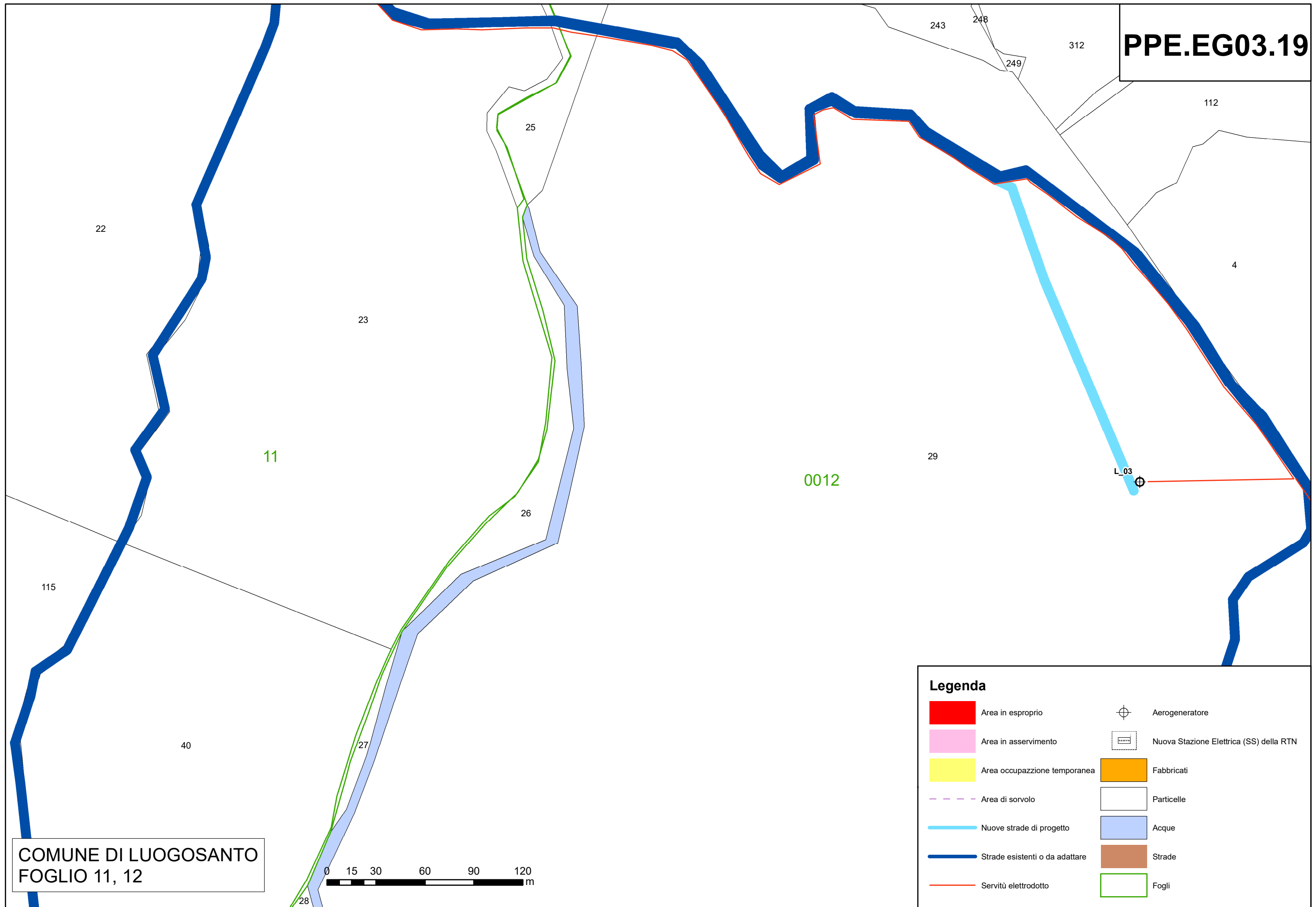


COMUNE DI LUOGOSANTO
FOGLIO 11, 12

















Legenda

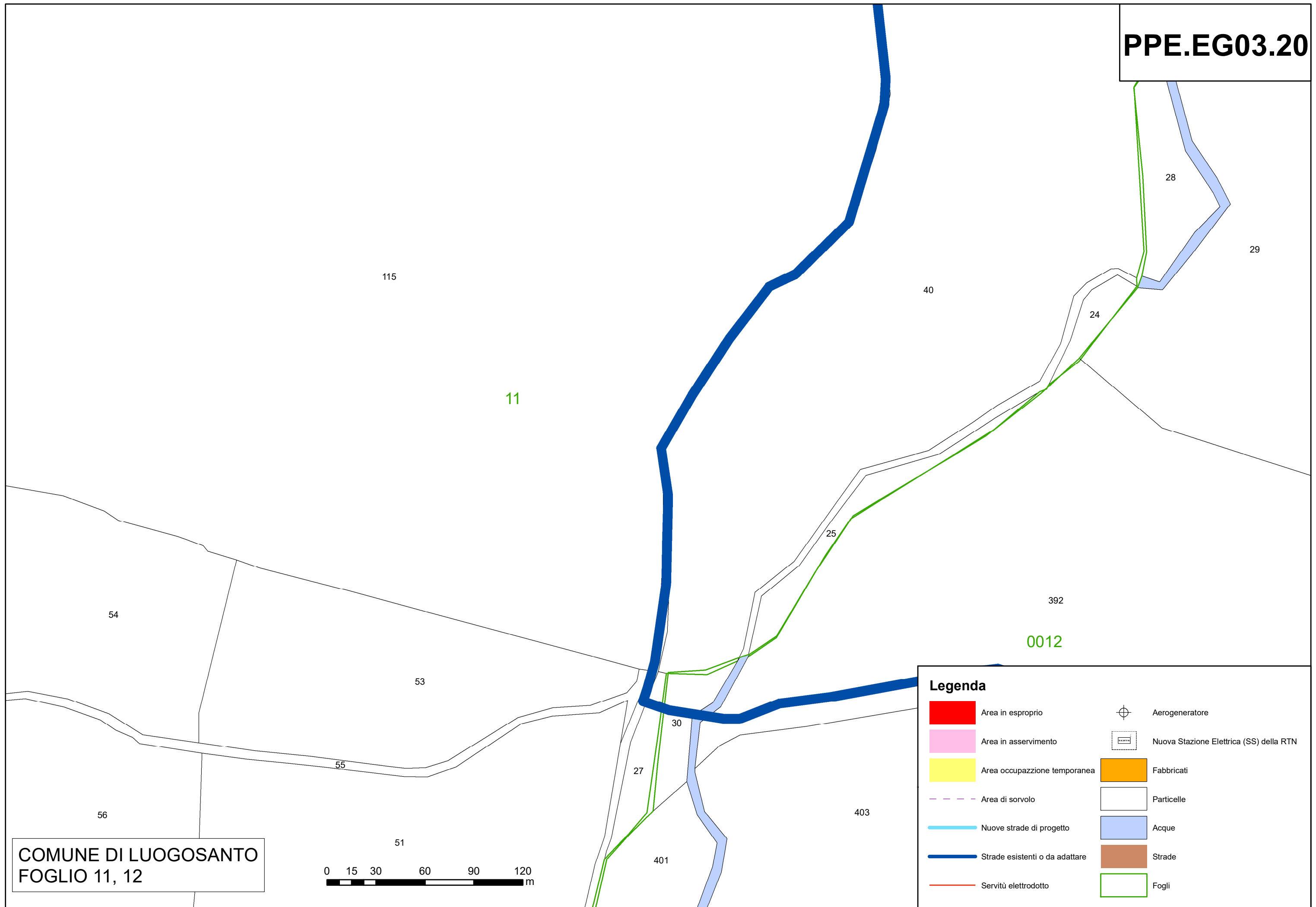
- | | |
|--|---|
|  Area in esproprio |  Aerogeneratore |
|  Area in asservimento |  Nuova Stazione Elettrica (SS) della RTN |
|  Area occupazione temporanea |  Fabbricati |
|  Area di sorvolo |  Particelle |
|  Nuove strade di progetto |  Acque |
|  Strade esistenti o da adattare |  Strade |
|  Servitù elettrodotta |  Fogli |




COMUNE DI LUOGOSANTO
FOGLIO 11, 12

Legenda















 Area in esproprio	 Aerogeneratore
 Area in asservimento	 Nuova Stazione Elettrica (SS) della RTN
 Area occupazione temporanea	 Fabbricati
 Area di sorvolo	 Particelle
 Nuove strade di progetto	 Acque
 Strade esistenti o da adattare	 Strade
 Servitù elettrodotta	 Fogli

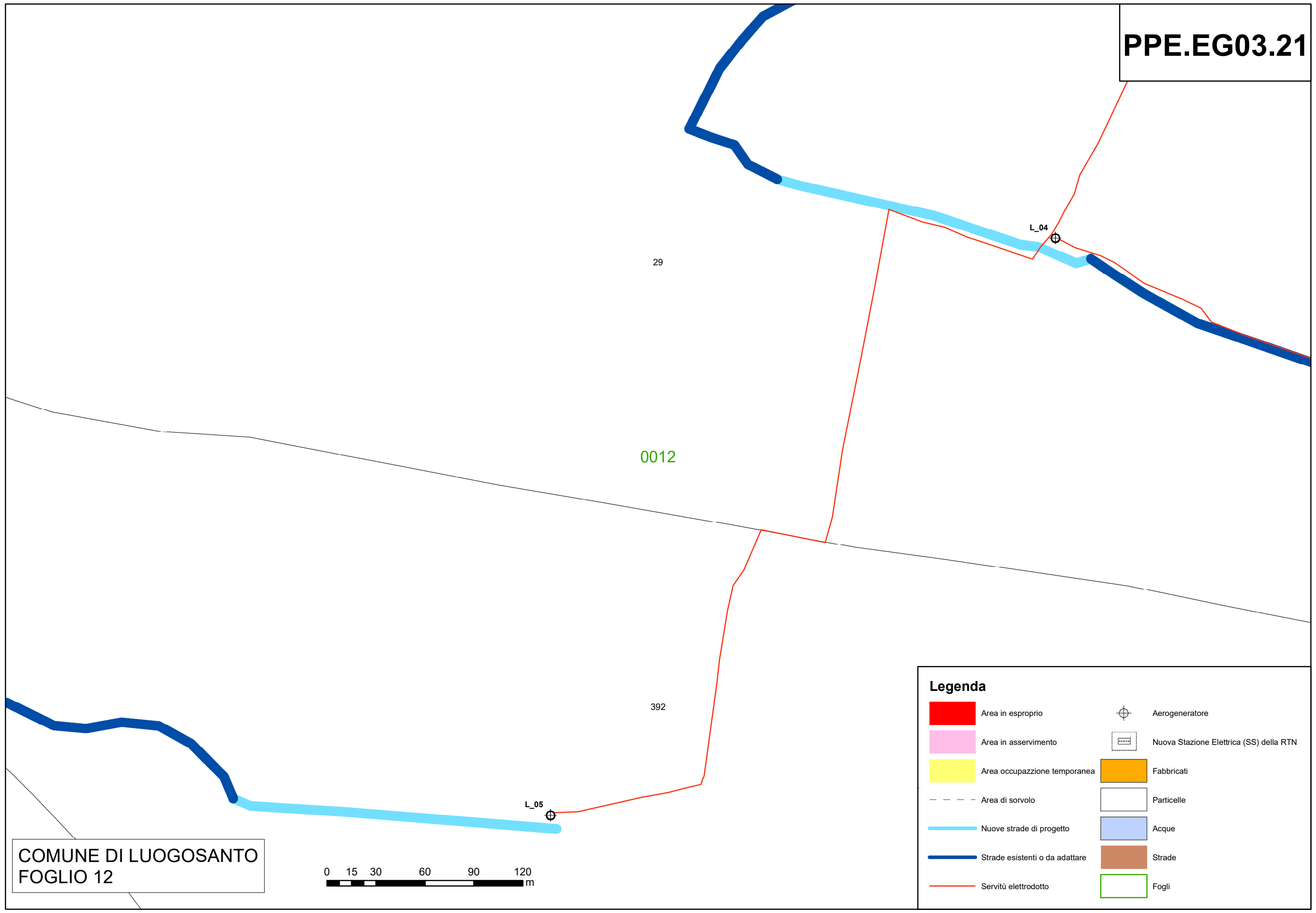


COMUNE DI LUOGOSANTO
FOGLIO 11, 12




Legenda















 Area in esproprio	 Aerogeneratore
 Area in asservimento	 Nuova Stazione Elettrica (SS) della RTN
 Area occupazione temporanea	 Fabbricati
 Area di sorvolo	 Particelle
 Nuove strade di progetto	 Acque
 Strade esistenti o da adattare	 Strade
 Servitù elettrodotta	 Fogli

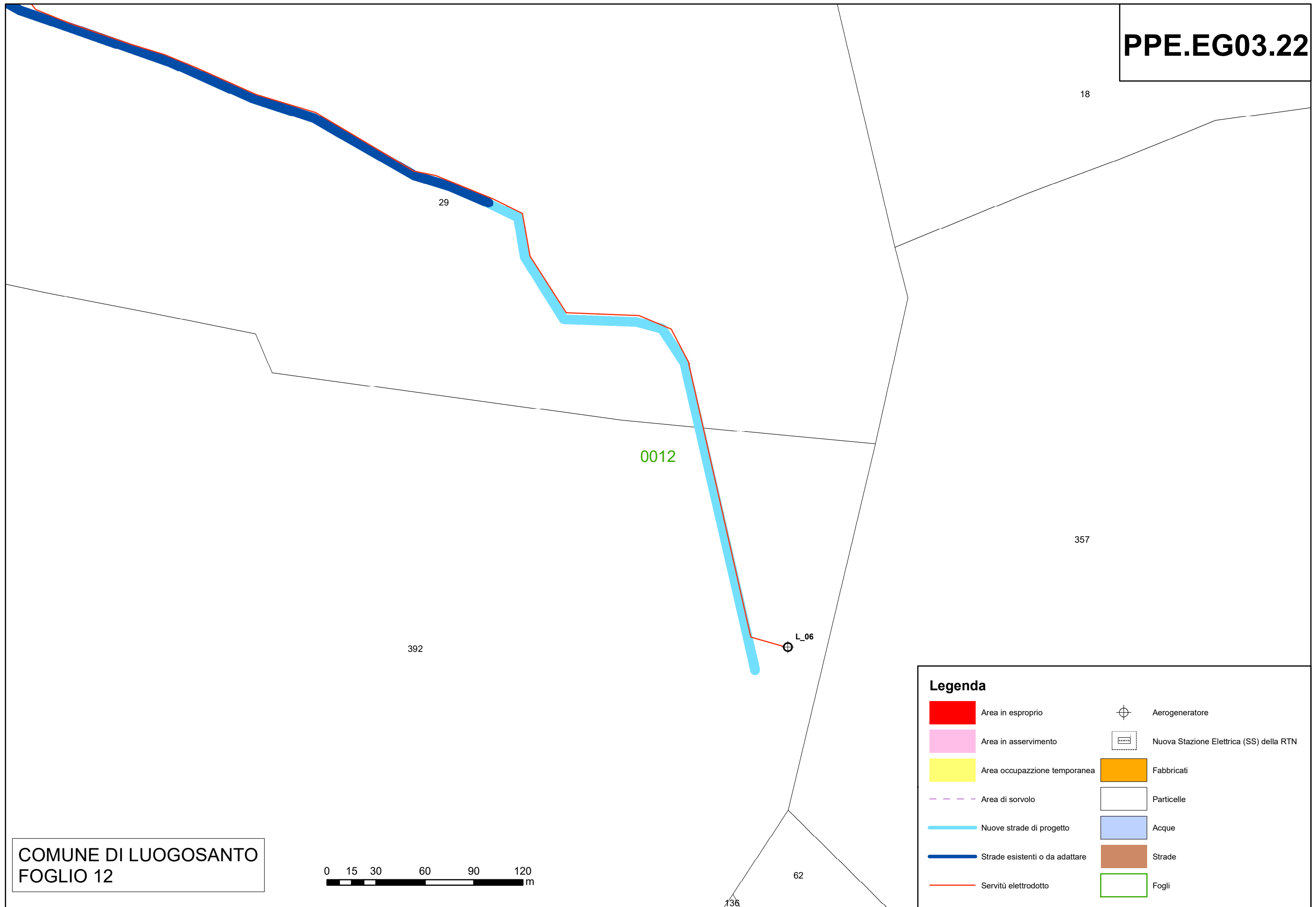


COMUNE DI LUOGOSANTO
FOGLIO 12




Legenda















 Area in esproprio	 Aerogeneratore
 Area in asservimento	 Nuova Stazione Elettrica (SS) della RTN
 Area occupazione temporanea	 Fabbricati
 Area di sorvolo	 Particelle
 Nuove strade di progetto	 Acque
 Strade esistenti o da adattare	 Strade
 Servitù elettrodotta	 Fogli

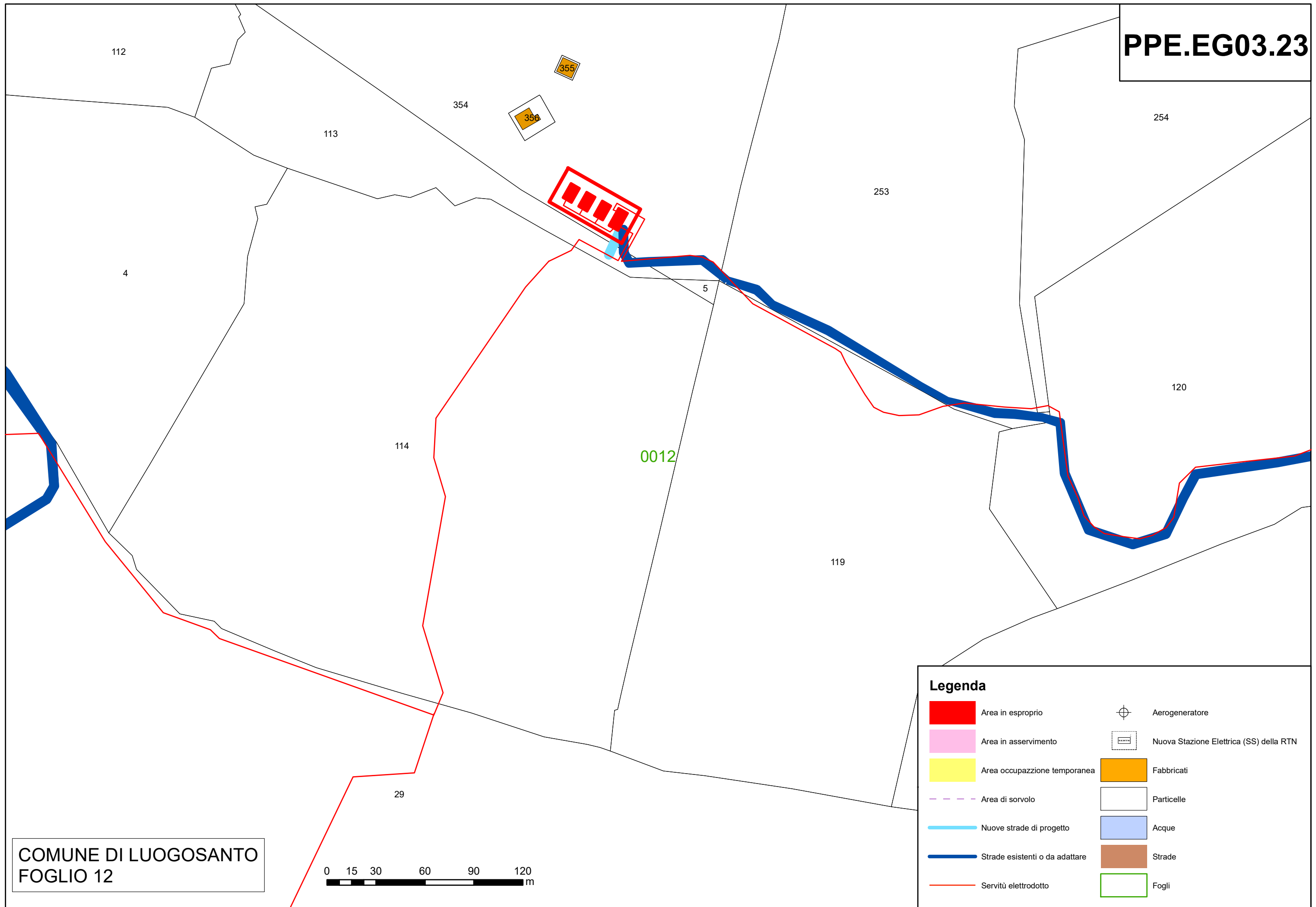


COMUNE DI LUOGOSANTO
FOGLIO 12




Legenda















 Area in esproprio	 Aerogeneratore
 Area in asservimento	 Nuova Stazione Elettrica (SS) della RTN
 Area occupazione temporanea	 Fabbricati
 Area di sorvolo	 Particelle
 Nuove strade di progetto	 Acque
 Strade esistenti o da adattare	 Strade
 Servitù elettrodotta	 Fogli

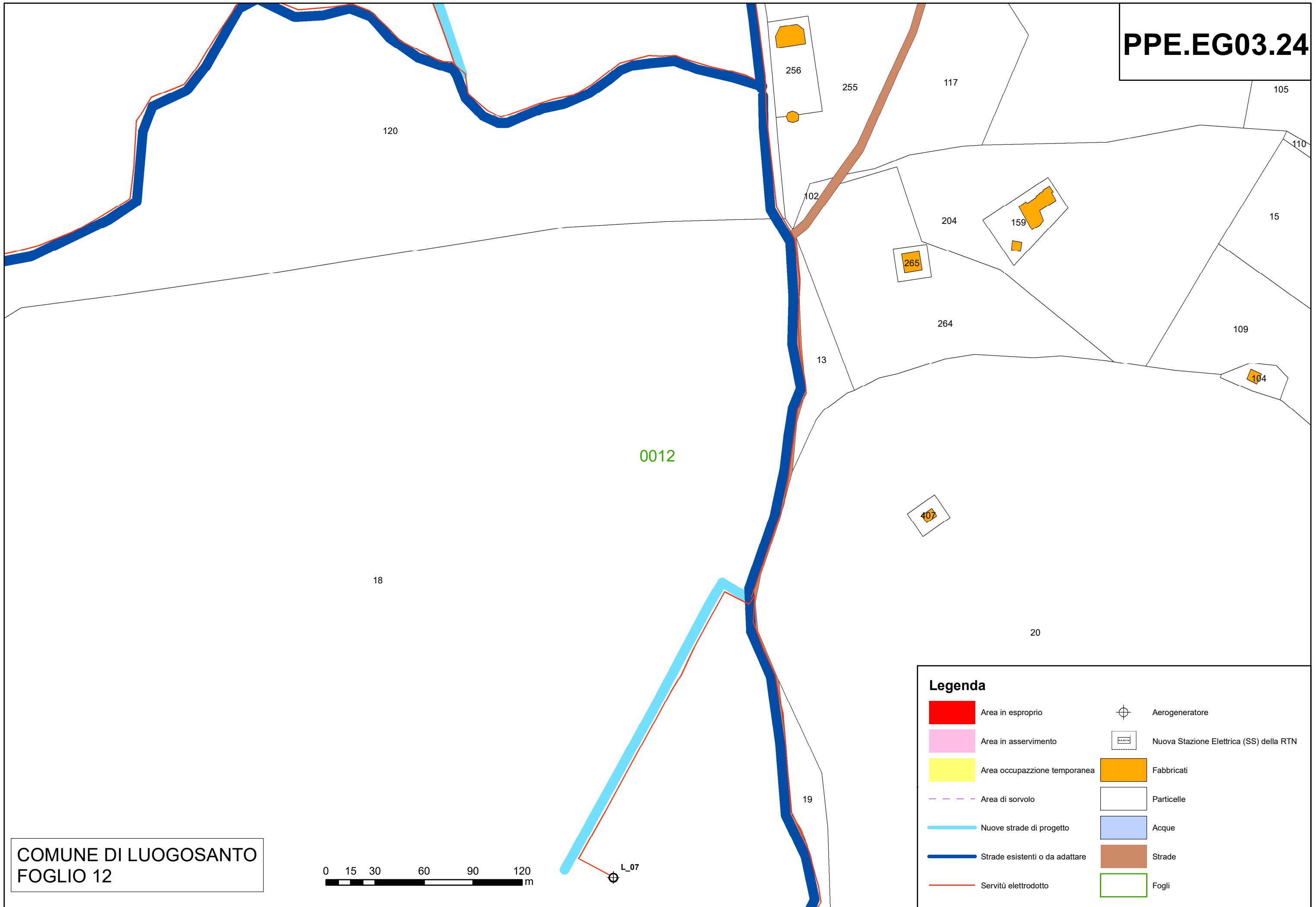


COMUNE DI LUOGOSANTO
FOGLIO 12

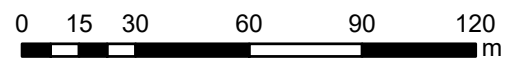


Legenda















 Area in esproprio	 Aerogeneratore
 Area in asservimento	 Nuova Stazione Elettrica (SS) della RTN
 Area occupazione temporanea	 Fabbricati
 Area di sorvolo	 Particelle
 Nuove strade di progetto	 Acque
 Strade esistenti o da adattare	 Strade
 Servitù elettrodotta	 Fogli

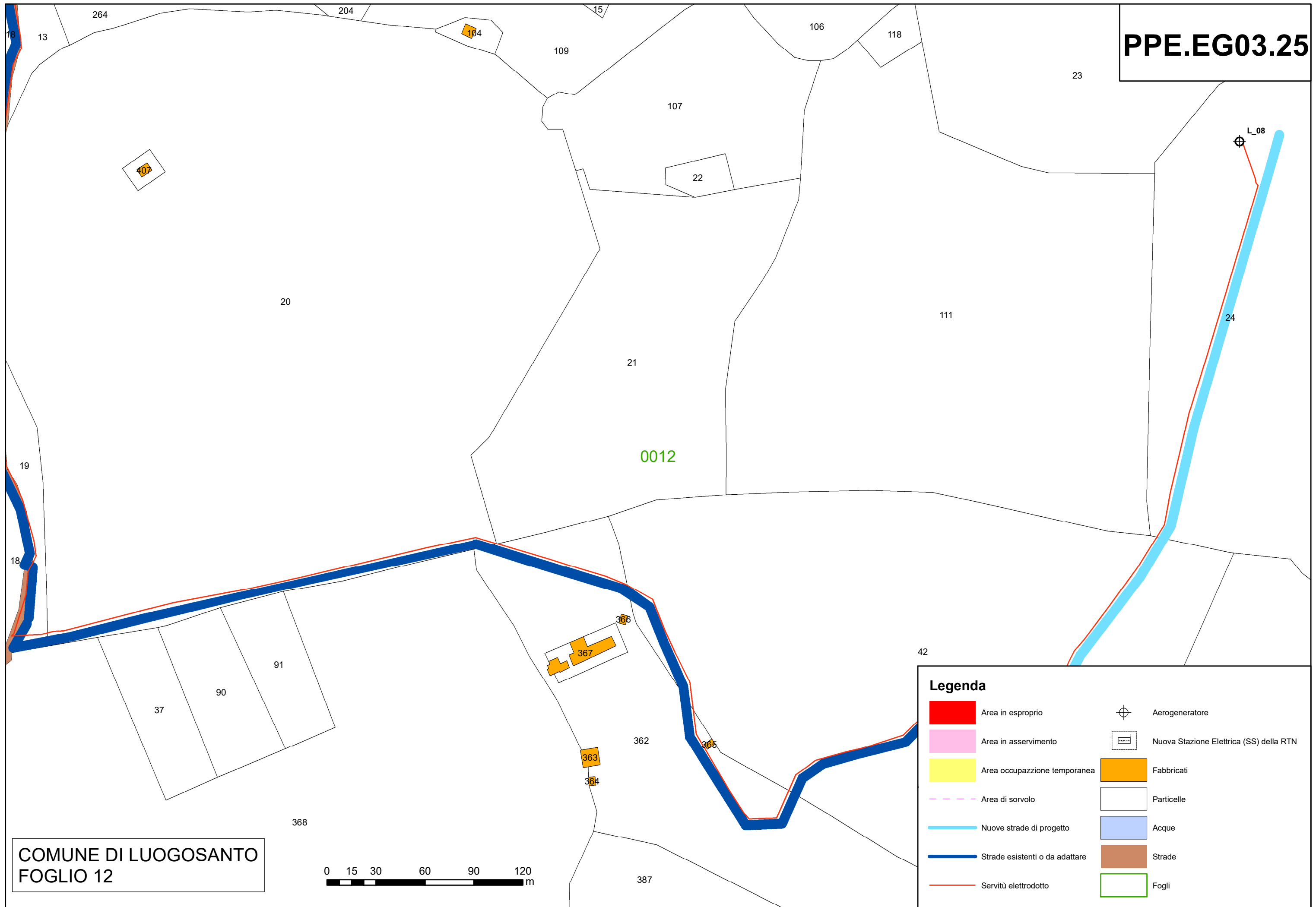


COMUNE DI LUOGOSANTO
FOGLIO 12

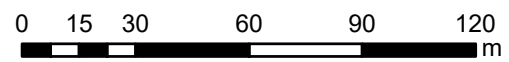


Legenda















 Area in esproprio	 Aerogeneratore
 Area in asservimento	 Nuova Stazione Elettrica (SS) della RTN
 Area occupazione temporanea	 Fabbricati
 Area di sorvolo	 Particelle
 Nuove strade di progetto	 Acque
 Strade esistenti o da adattare	 Strade
 Servitù elettrodotta	 Fogli



COMUNE DI LUOGOSANTO
FOGLIO 12



Legenda

 Area in esproprio	 Aerogeneratore
 Area in asservimento	 Nuova Stazione Elettrica (SS) della RTN
 Area occupazione temporanea	 Fabbricati
 Area di sorvolo	 Particelle
 Nuove strade di progetto	 Acque
 Strade esistenti o da adattare	 Strade
 Servitù elettrodotta	 Fogli

274

275

0007

195

196

214

71

232

233

153

7

253

0012

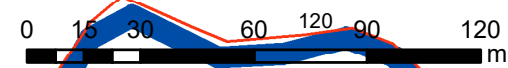
254

L_09

115

8

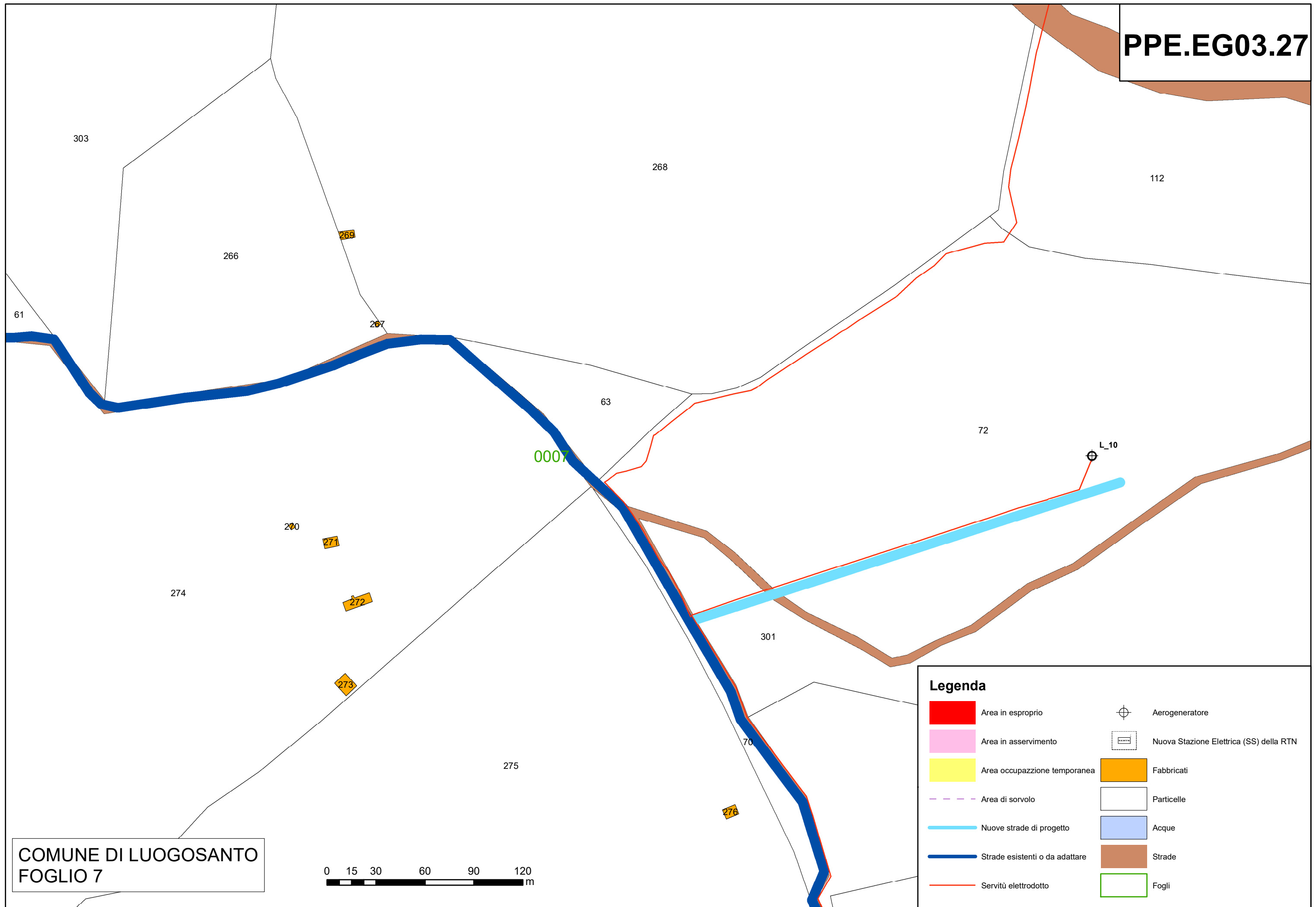
COMUNE DI LUOGOSANTO
FOGLIO 7, 12




Legenda

- | | | | |
|---|--------------------------------|---|---|
|  | Area in esproprio |  | Aerogeneratore |
|  | Area in asservimento |  | Nuova Stazione Elettrica (SS) della RTN |
|  | Area occupazione temporanea |  | Fabbricati |
|  | Area di sorvolo |  | Particelle |
|  | Nuove strade di progetto |  | Acque |
|  | Strade esistenti o da adattare |  | Strade |
|  | Servitù elettrodotta |  | Fogli |















256


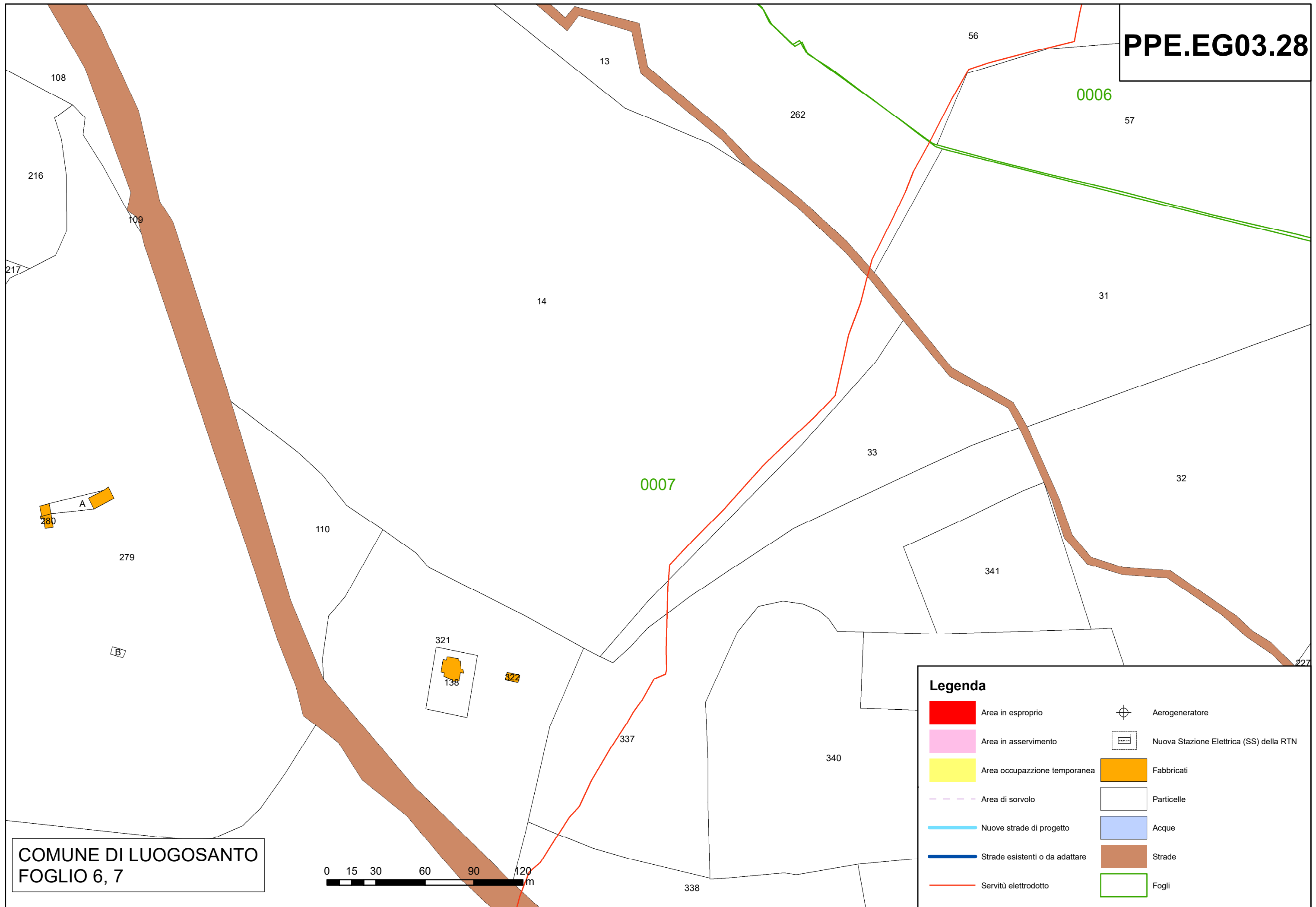


COMUNE DI LUOGOSANTO
FOGLIO 7

















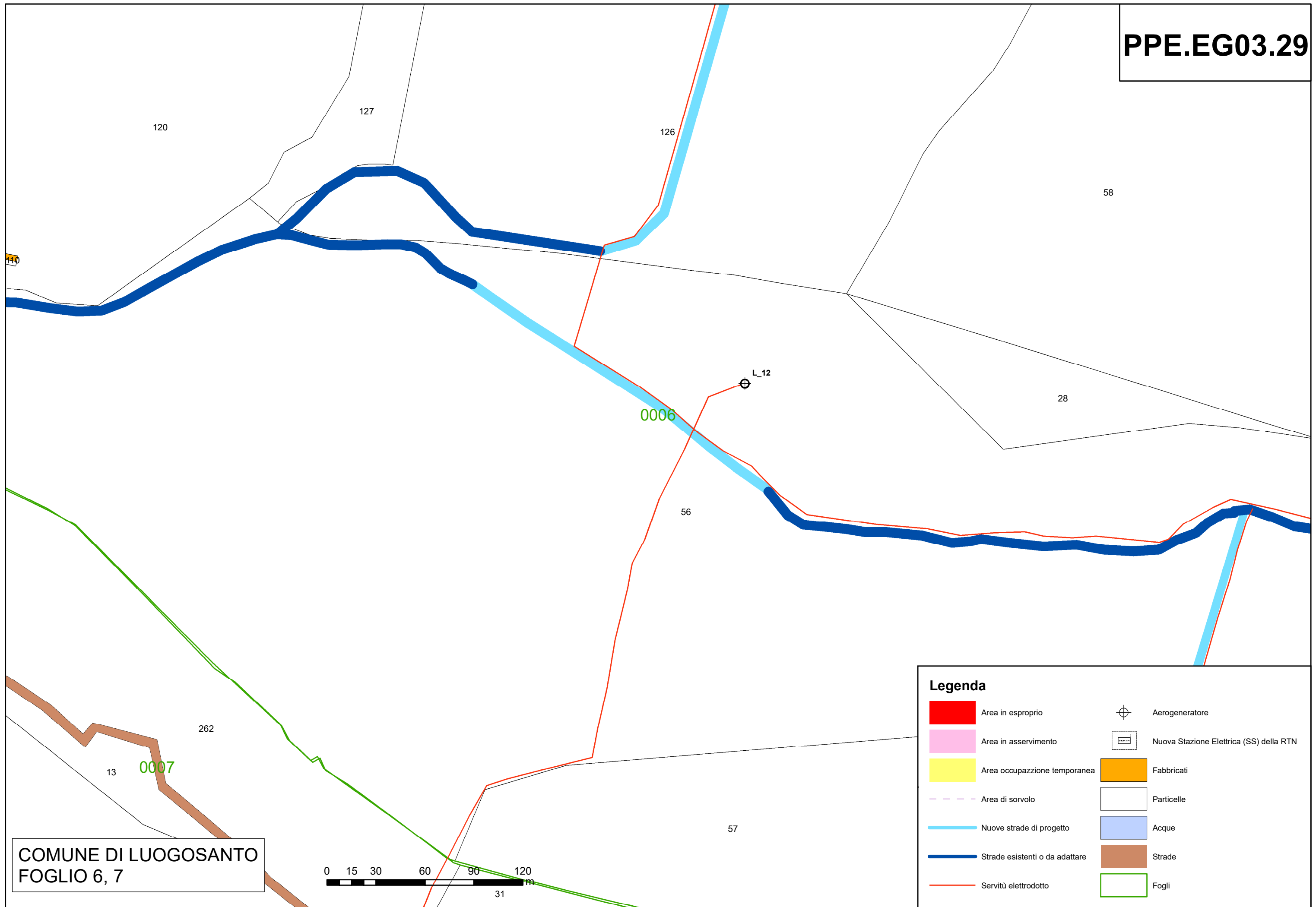
Legenda

 Area in esproprio	 Aerogeneratore
 Area in asservimento	 Nuova Stazione Elettrica (SS) della RTN
 Area occupazione temporanea	 Fabbricati
 Area di sorvolo	 Particelle
 Nuove strade di progetto	 Acque
 Strade esistenti o da adattare	 Strade
 Servitù elettrodotta	 Fogli

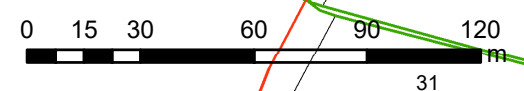


Legenda















	Area in esproprio		Aerogeneratore
	Area in asservimento		Nuova Stazione Elettrica (SS) della RTN
	Area occupazione temporanea		Fabbricati
	Area di sorvolo		Particelle
	Nuove strade di progetto		Acque
	Strade esistenti o da adattare		Strade
	Servitù elettrodotta		Fogli

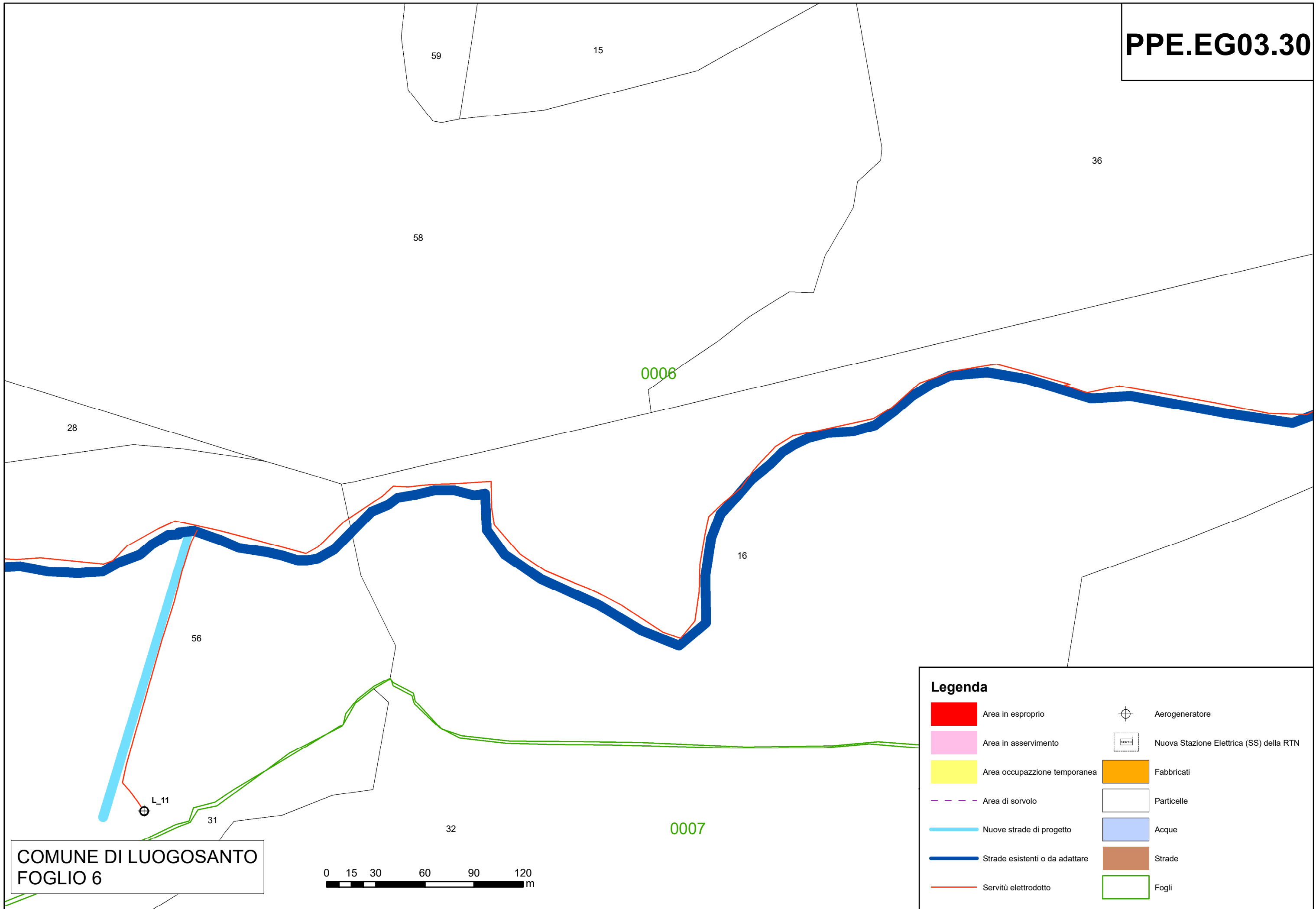


COMUNE DI LUOGOSANTO
FOGLIO 6, 7

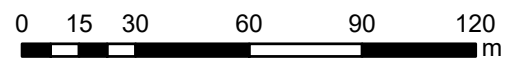


Legenda















 Area in esproprio	 Aerogeneratore
 Area in asservimento	 Nuova Stazione Elettrica (SS) della RTN
 Area occupazione temporanea	 Fabbricati
 Area di sorvolo	 Particelle
 Nuove strade di progetto	 Acque
 Strade esistenti o da adattare	 Strade
 Servitù elettrodotta	 Fogli



COMUNE DI LUOGOSANTO
FOGLIO 6



Legenda

 Area in esproprio	 Aerogeneratore
 Area in asservimento	 Nuova Stazione Elettrica (SS) della RTN
 Area occupazione temporanea	 Fabbricati
 Area di sorvolo	 Particelle
 Nuove strade di progetto	 Acque
 Strade esistenti o da adattare	 Strade
 Servitù elettrodotta	 Fogli

36


16

L_13















0006

37

COMUNE DI LUOGOSANTO
FOGLIO 6




Legenda

 Area in esproprio	 Aerogeneratore
 Area in asservimento	 Nuova Stazione Elettrica (SS) della RTN
 Area occupazione temporanea	 Fabbricati
 Area di sorvolo	 Particelle
 Nuove strade di progetto	 Acque
 Strade esistenti o da adattare	 Strade
 Servitù elettrodotta	 Fogli















02 0007

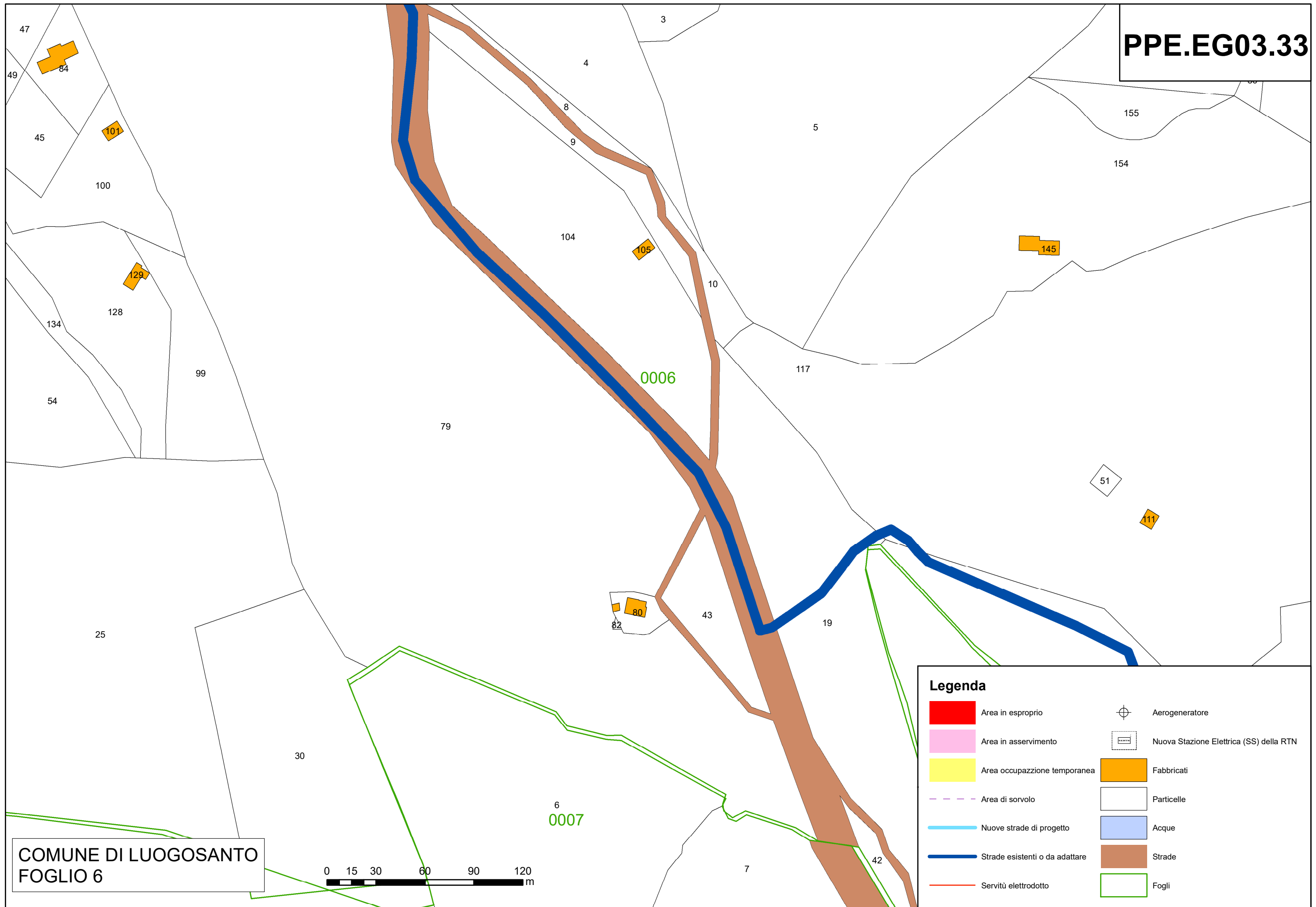


COMUNE DI LUOGOSANTO
FOGLIO 6

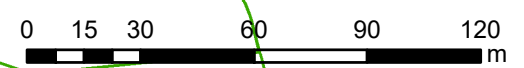


Legenda















 Area in esproprio	 Aerogeneratore
 Area in asservimento	 Nuova Stazione Elettrica (SS) della RTN
 Area occupazione temporanea	 Fabbricati
 Area di sorvolo	 Particelle
 Nuove strade di progetto	 Acque
 Strade esistenti o da adattare	 Strade
 Servitù elettrodotta	 Fogli

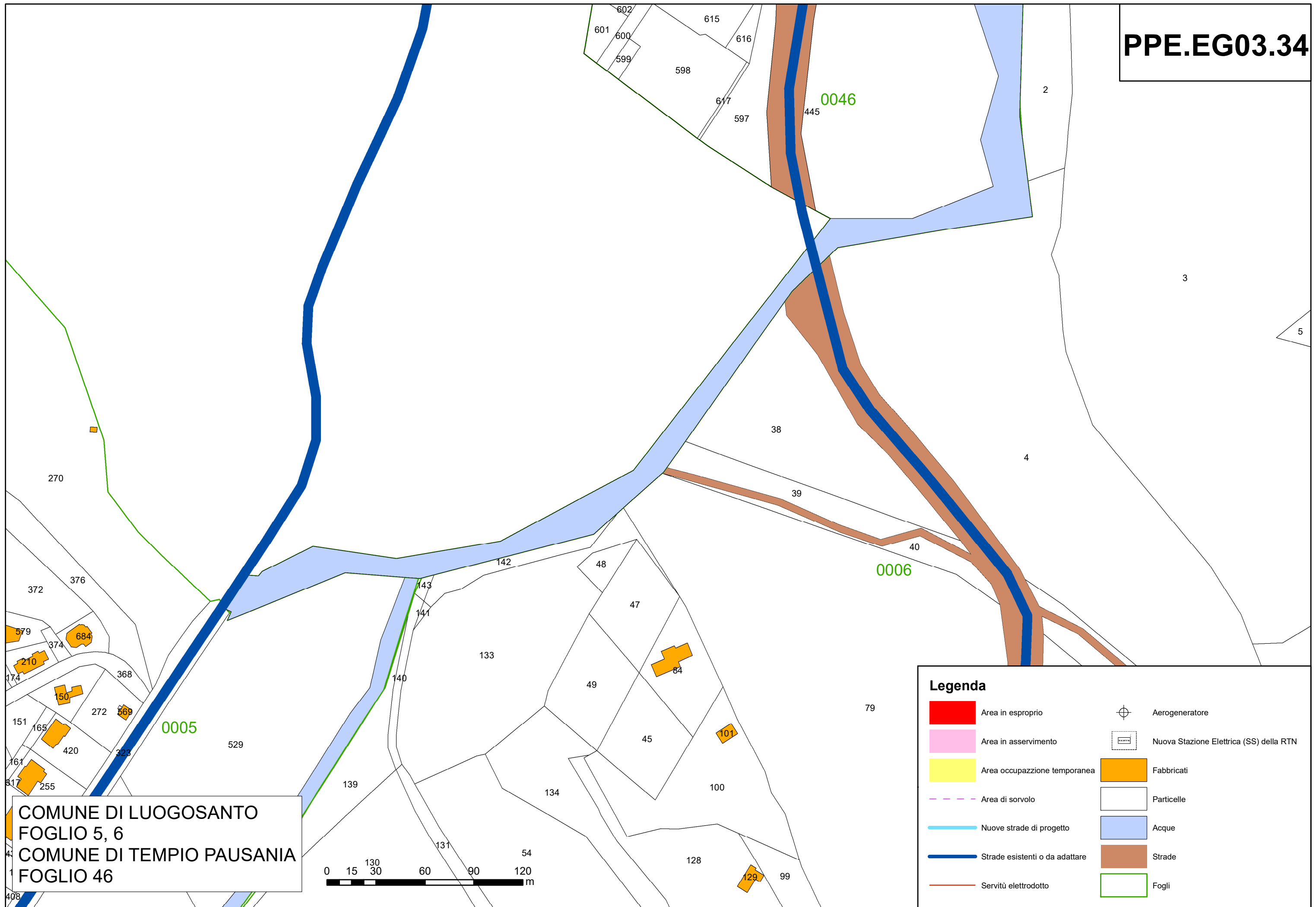


COMUNE DI LUOGOSANTO
FOGLIO 6

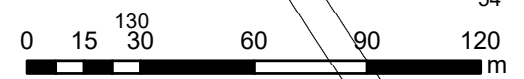


Legenda















 Area in esproprio	 Aerogeneratore
 Area in asservimento	 Nuova Stazione Elettrica (SS) della RTN
 Area occupazione temporanea	 Fabbricati
 Area di sorvolo	 Particelle
 Nuove strade di progetto	 Acque
 Strade esistenti o da adattare	 Strade
 Servitù elettrodotta	 Fogli

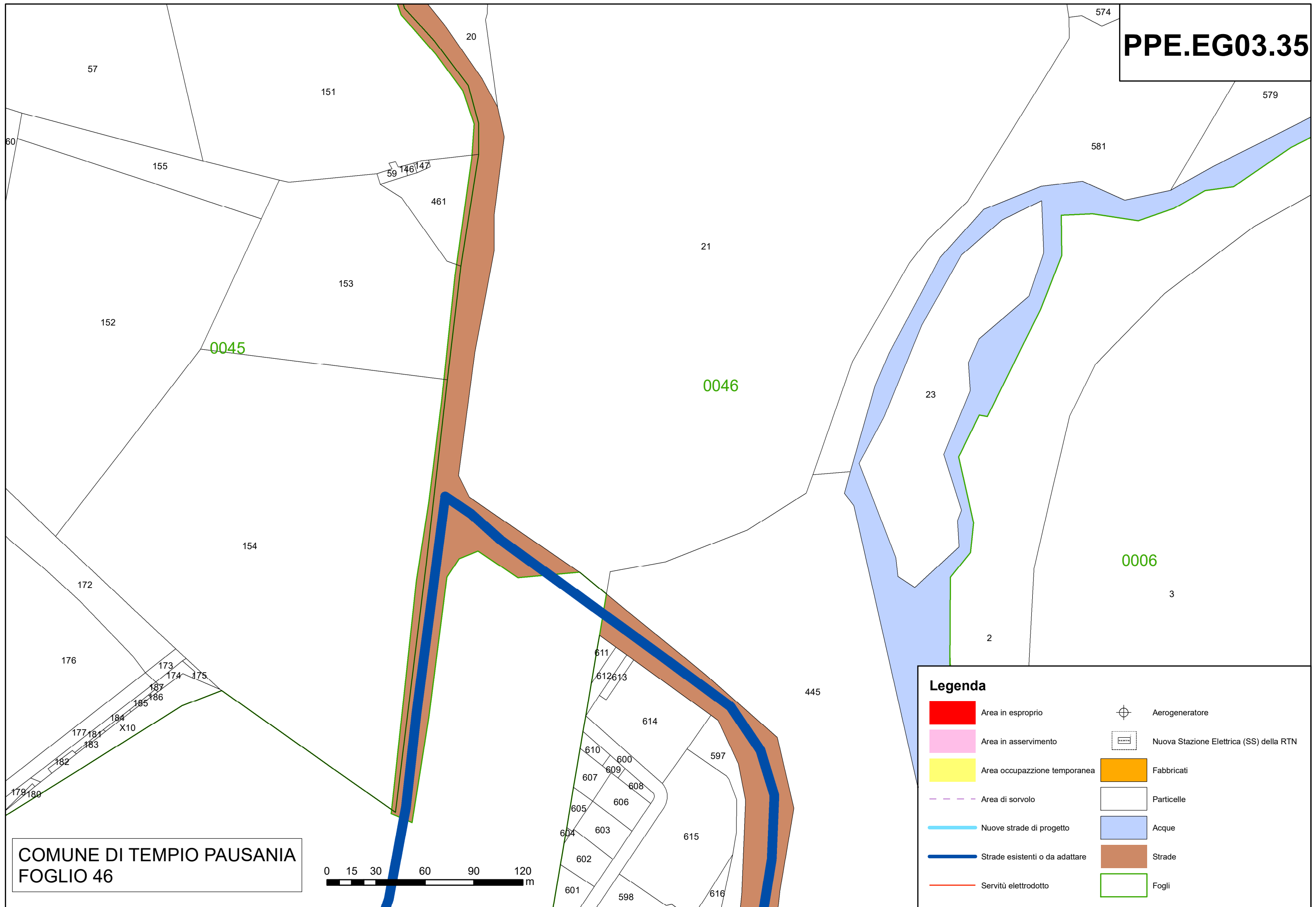


COMUNE DI LUOGOSANTO
FOGLIO 5, 6
COMUNE DI TEMPIO PAUSANIA
FOGLIO 46




Legenda















 Area in esproprio	 Aerogeneratore
 Area in asservimento	 Nuova Stazione Elettrica (SS) della RTN
 Area occupazione temporanea	 Fabbricati
 Area di sorvolo	 Particelle
 Nuove strade di progetto	 Acque
 Strade esistenti o da adattare	 Strade
 Servitù elettrodotta	 Fogli

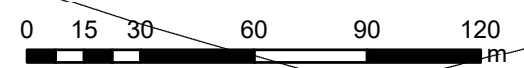
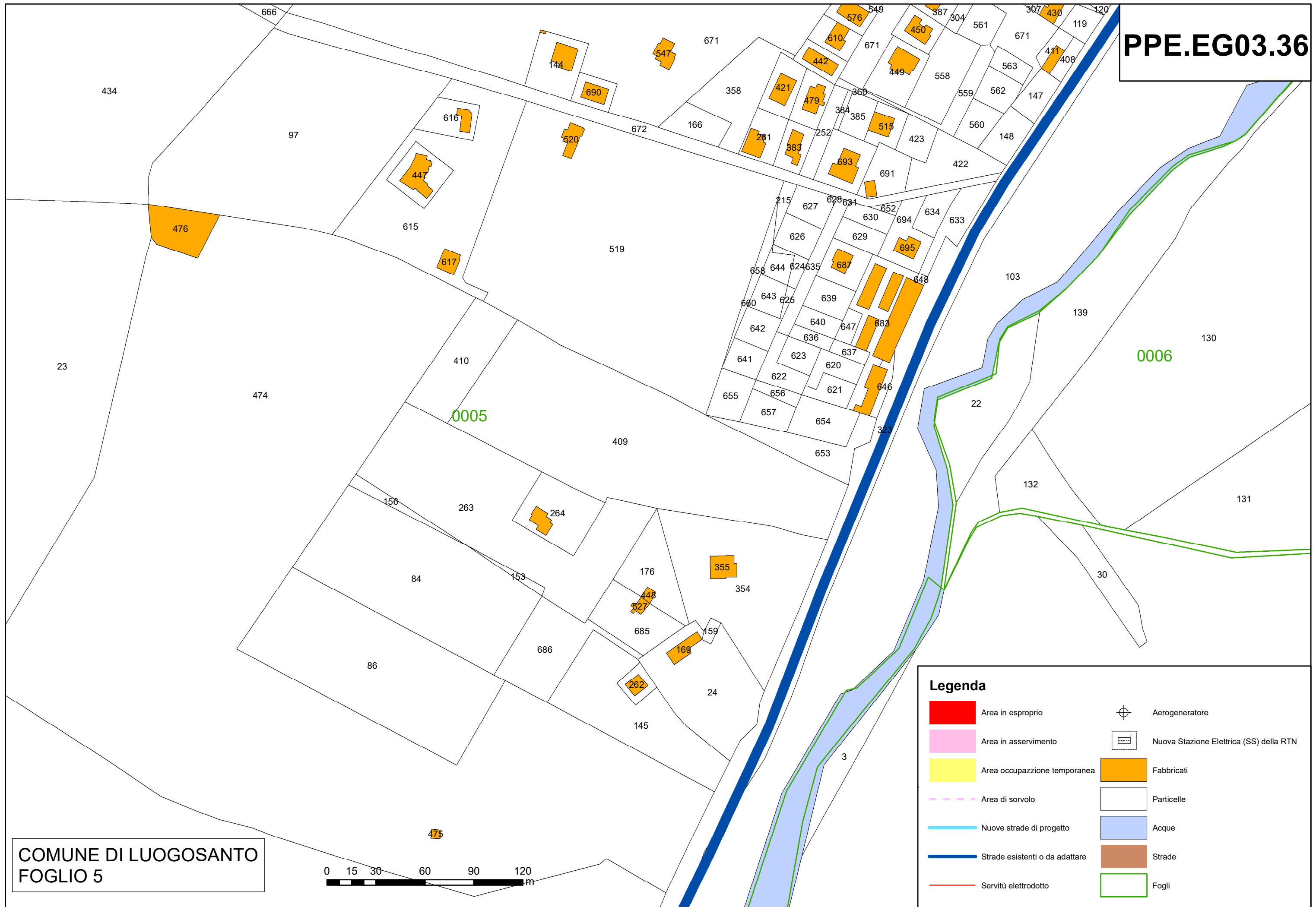


COMUNE DI TEMPIO PAUSANIA
FOGLIO 46

















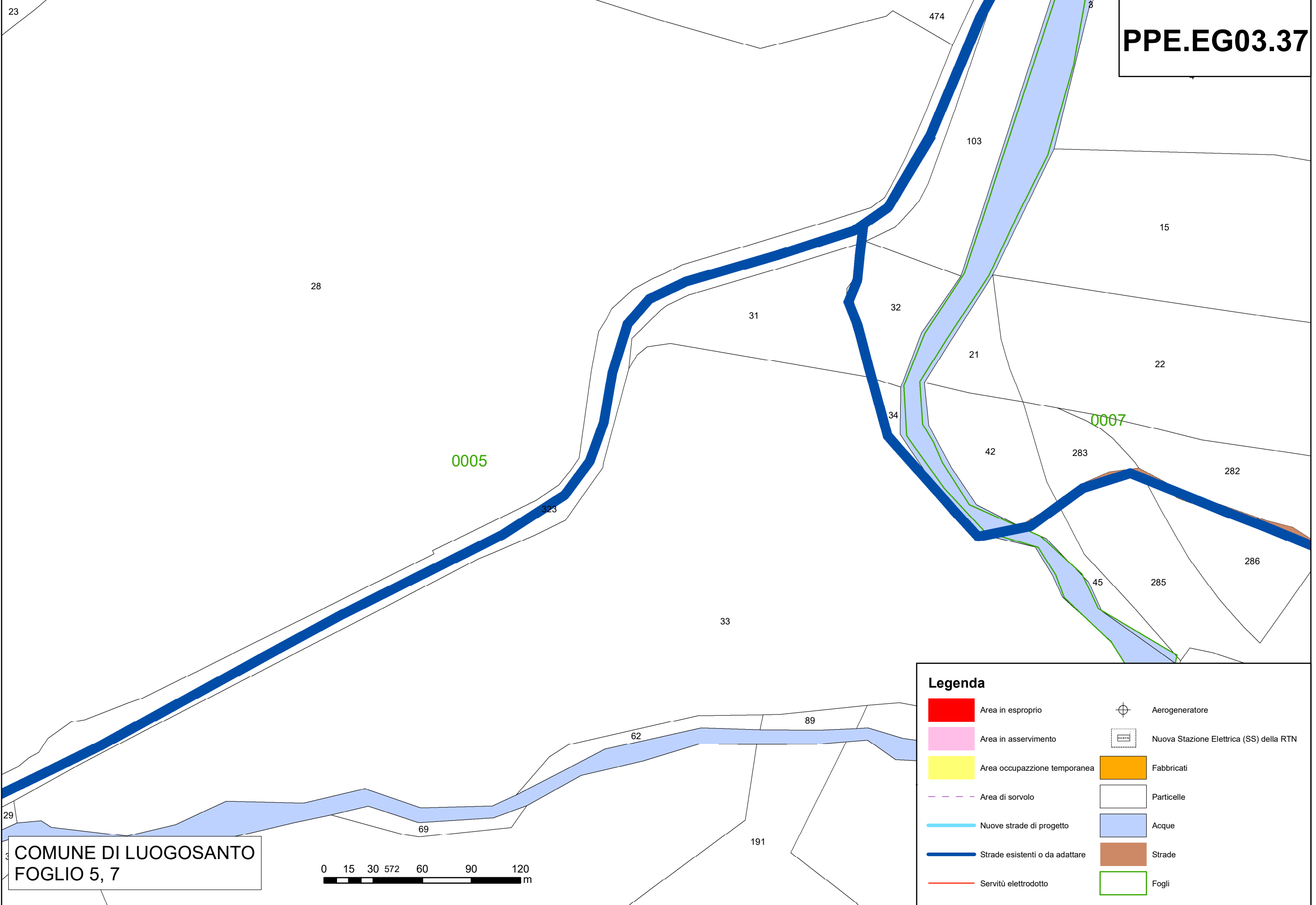
Legenda

 Area in esproprio	 Aerogeneratore
 Area in asservimento	 Nuova Stazione Elettrica (SS) della RTN
 Area occupazione temporanea	 Fabbricati
 Area di sorvolo	 Particelle
 Nuove strade di progetto	 Acque
 Strade esistenti o da adattare	 Strade
 Servitù elettrodotta	 Fogli

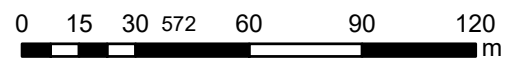


Legenda















	Area in esproprio		Aerogeneratore
	Area in asservimento		Nuova Stazione Elettrica (SS) della RTN
	Area occupazione temporanea		Fabbricati
	Area di sorvolo		Particelle
	Nuove strade di progetto		Acque
	Strade esistenti o da adattare		Strade
	Servitù elettrodotta		Fogli

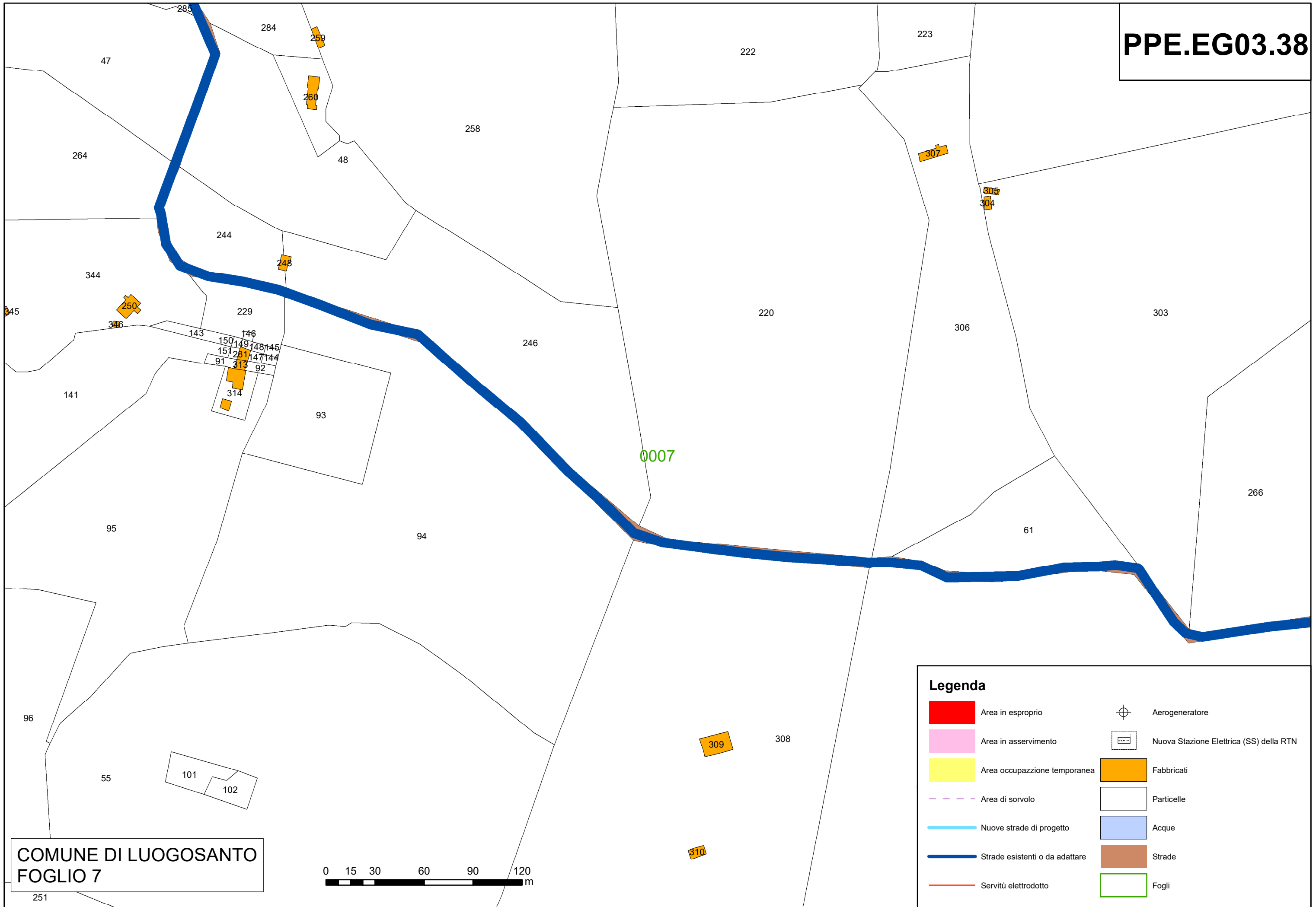


COMUNE DI LUOGOSANTO
FOGLIO 5, 7

















Legenda


 Area in esproprio	 Aerogeneratore
 Area in asservimento	 Nuova Stazione Elettrica (SS) della RTN
 Area occupazione temporanea	 Fabbricati
 Area di sorvolo	 Particelle
 Nuove strade di progetto	 Acque
 Strade esistenti o da adattare	 Strade
 Servitù elettrodotta	 Fogli

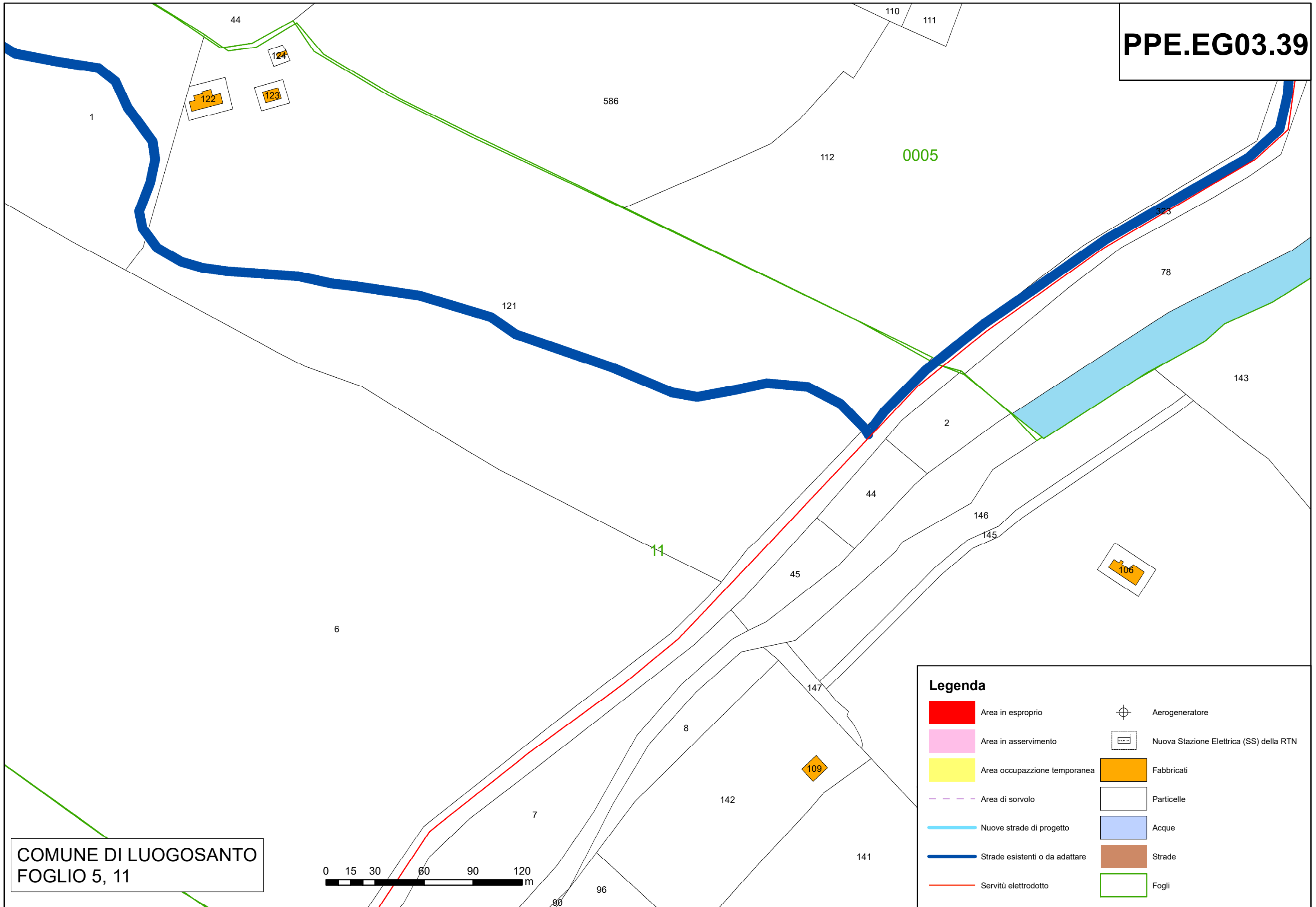


Legenda

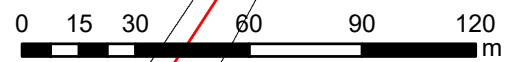
 Area in esproprio	 Aerogeneratore
 Area in asservimento	 Nuova Stazione Elettrica (SS) della RTN
 Area occupazione temporanea	 Fabbricati
 Area di sorvolo	 Particelle
 Nuove strade di progetto	 Acque
 Strade esistenti o da adattare	 Strade
 Servitù elettrodotta	 Fogli

COMUNE DI LUOGOSANTO
FOGLIO 7

















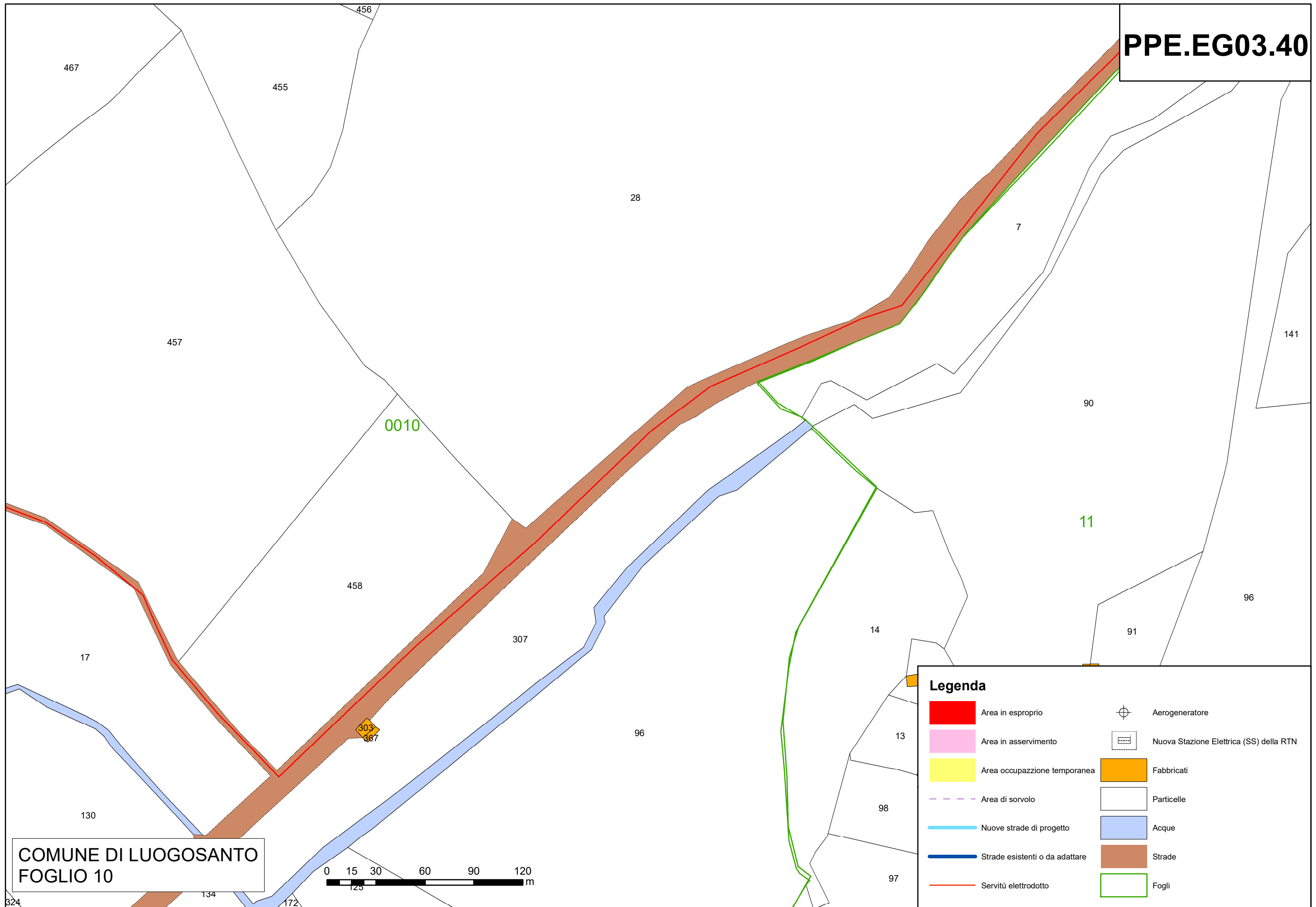


COMUNE DI LUOGOSANTO
FOGLIO 5, 11

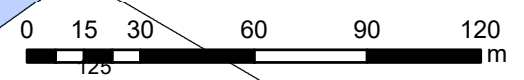


Legenda















	Area in esproprio		Aerogeneratore
	Area in asservimento		Nuova Stazione Elettrica (SS) della RTN
	Area occupazione temporanea		Fabbricati
	Area di sorvolo		Particelle
	Nuove strade di progetto		Acque
	Strade esistenti o da adattare		Strade
	Servitù elettrodotta		Fogli

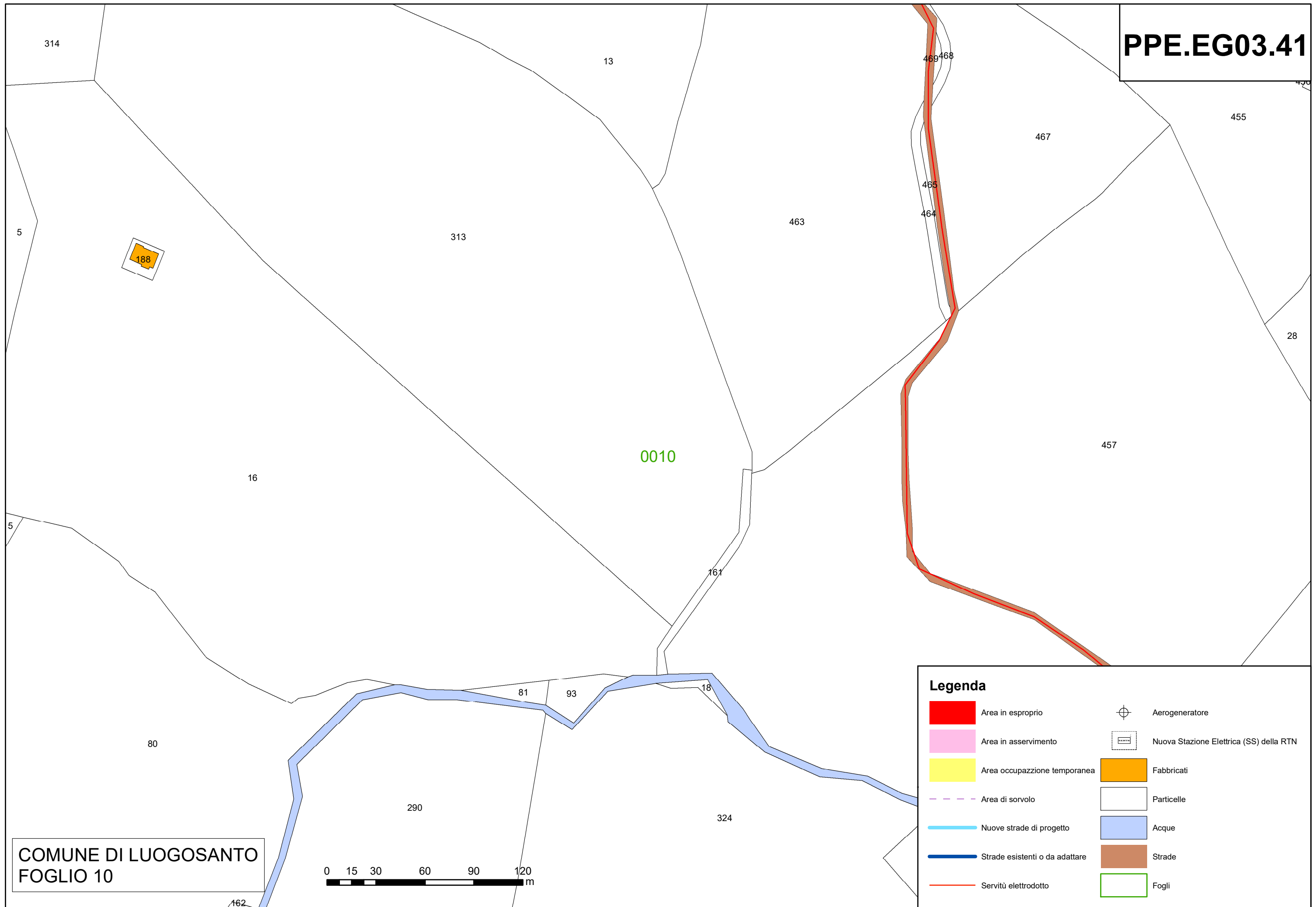


COMUNE DI LUOGOSANTO
FOGLIO 10




Legenda















 Area in esproprio	 Aerogeneratore
 Area in asservimento	 Nuova Stazione Elettrica (SS) della RTN
 Area occupazione temporanea	 Fabbricati
 Area di sorvolo	 Particelle
 Nuove strade di progetto	 Acque
 Strade esistenti o da adattare	 Strade
 Servitù elettrodotta	 Fogli

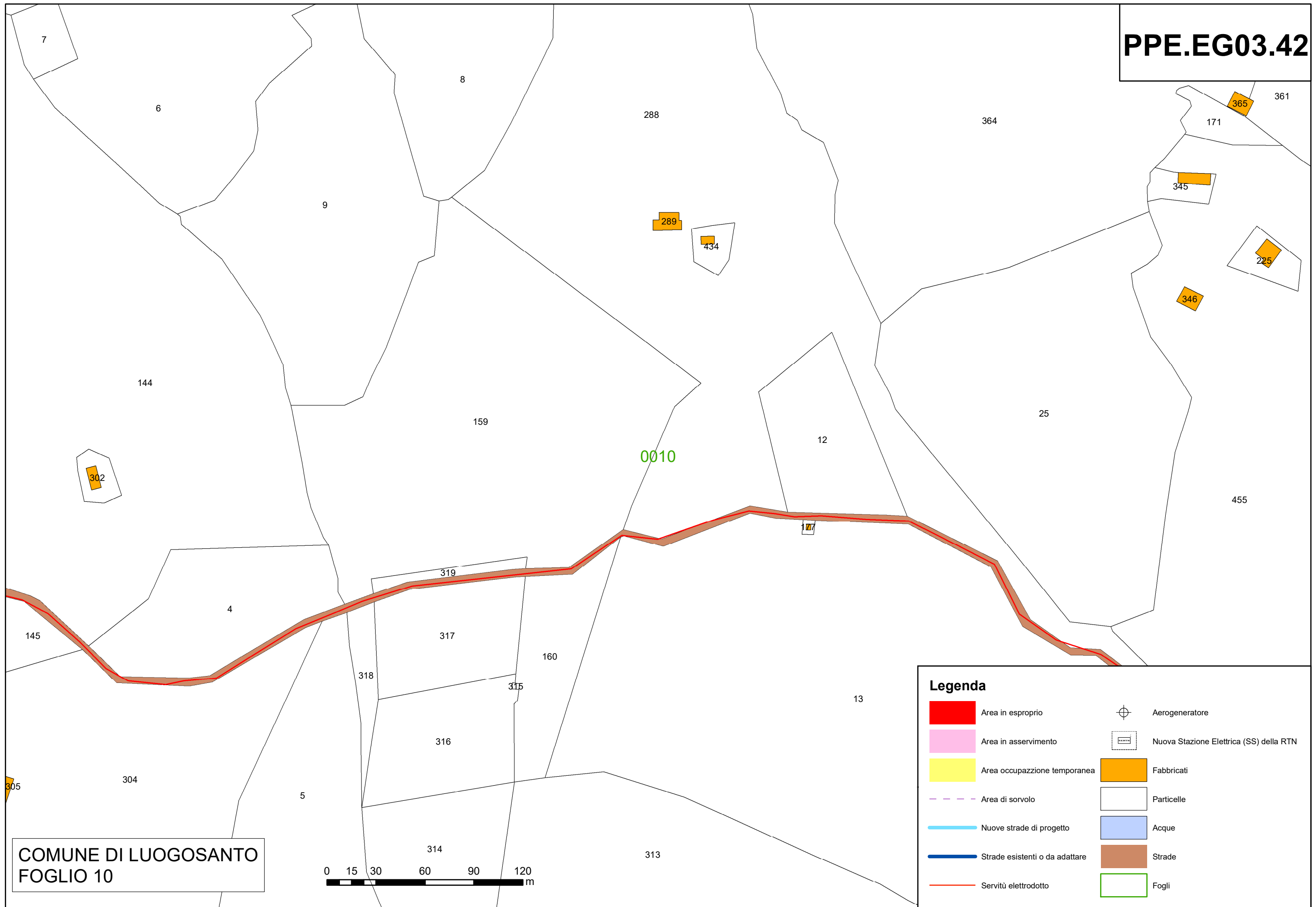


COMUNE DI LUOGOSANTO
FOGLIO 10




Legenda















 Area in esproprio	 Aerogeneratore
 Area in asservimento	 Nuova Stazione Elettrica (SS) della RTN
 Area occupazione temporanea	 Fabbricati
 Area di sorvolo	 Particelle
 Nuove strade di progetto	 Acque
 Strade esistenti o da adattare	 Strade
 Servitù elettrodotta	 Fogli

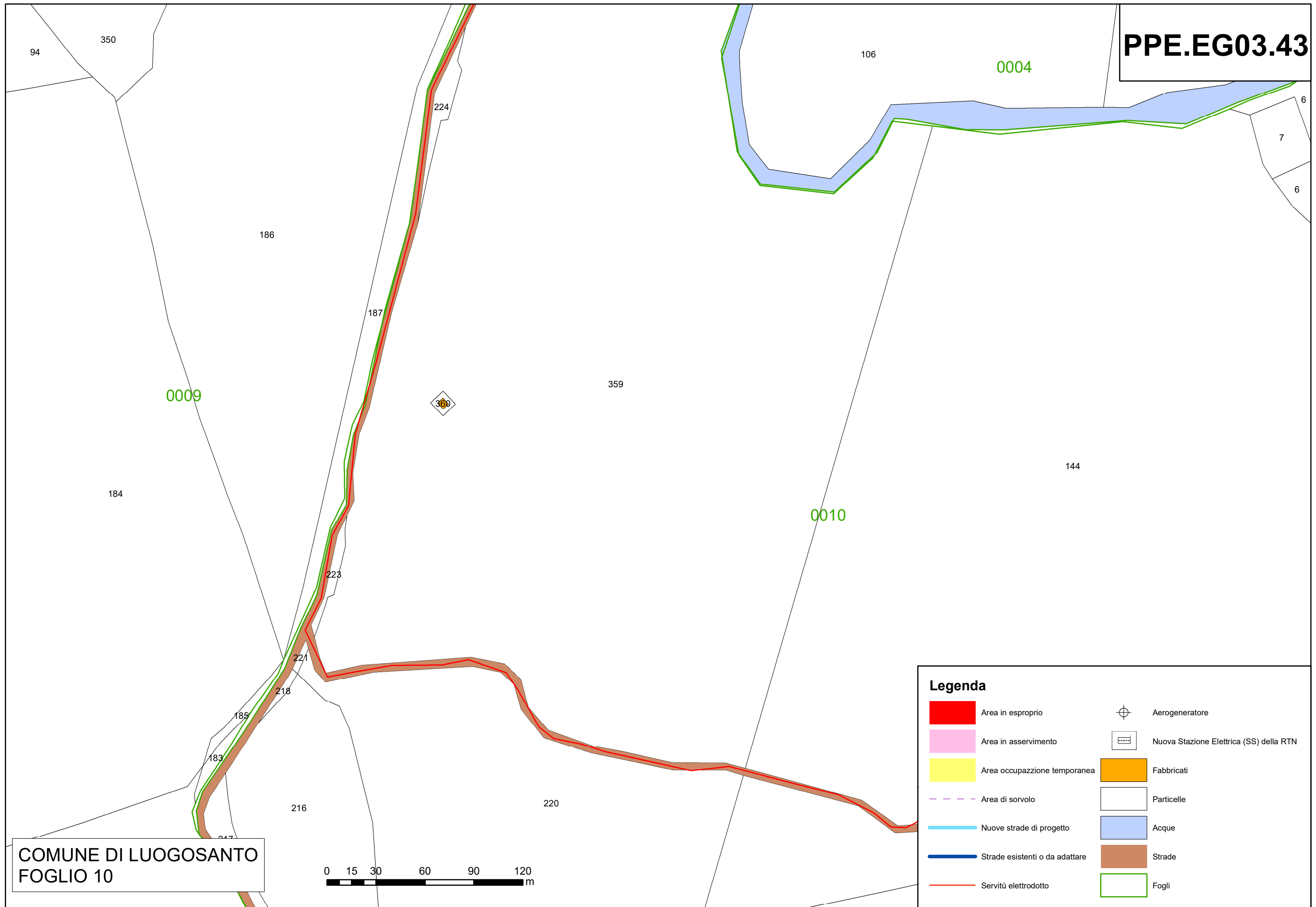


COMUNE DI LUOGOSANTO
FOGLIO 10




Legenda















 Area in esproprio	 Aerogeneratore
 Area in asservimento	 Nuova Stazione Elettrica (SS) della RTN
 Area occupazione temporanea	 Fabbricati
 Area di sorvolo	 Particelle
 Nuove strade di progetto	 Acque
 Strade esistenti o da adattare	 Strade
 Servitù elettrodotta	 Fogli

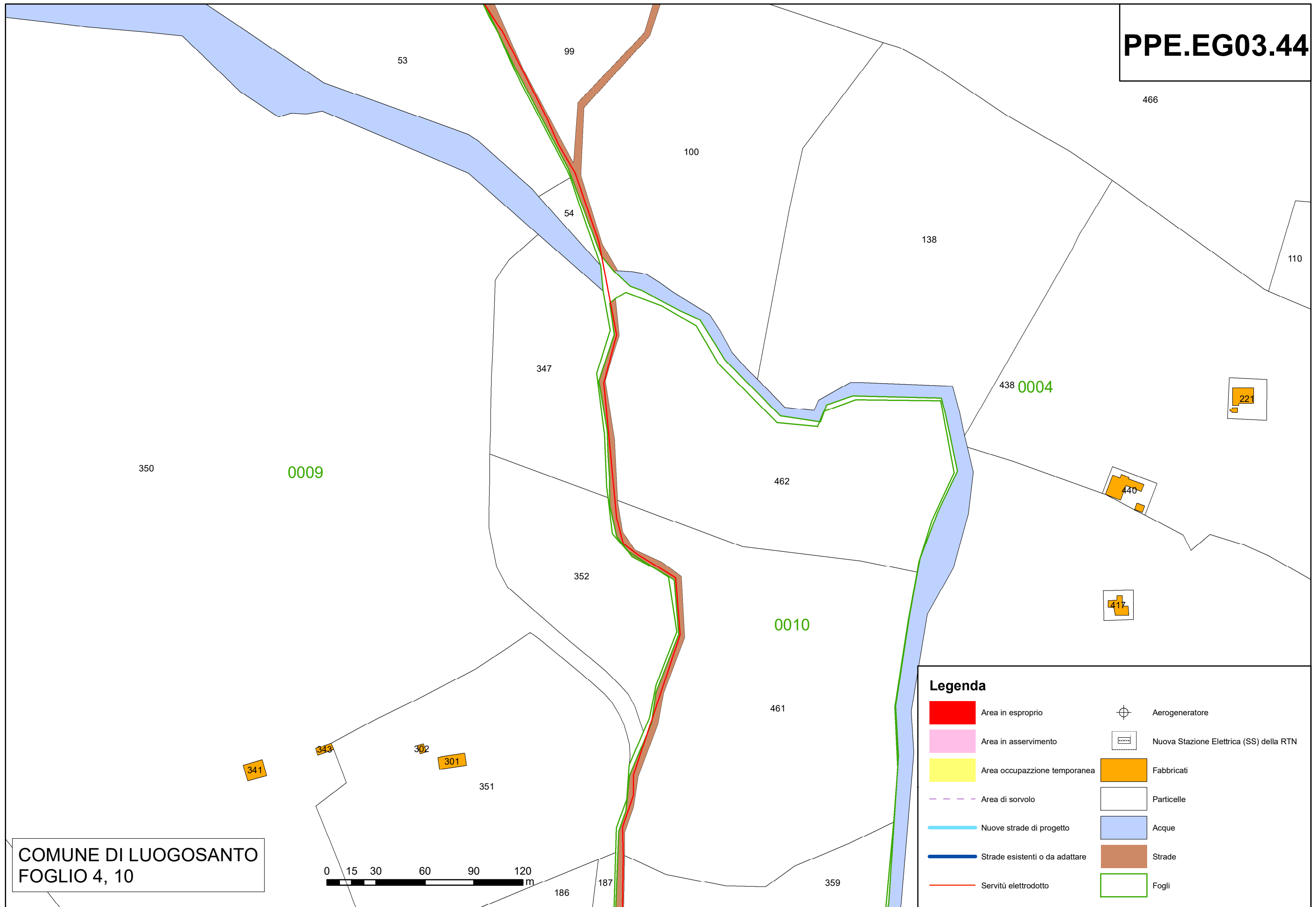


COMUNE DI LUOGOSANTO
FOGLIO 10




Legenda















 Area in esproprio	 Aerogeneratore
 Area in asservimento	 Nuova Stazione Elettrica (SS) della RTN
 Area occupazione temporanea	 Fabbricati
 Area di sorvolo	 Particelle
 Nuove strade di progetto	 Acque
 Strade esistenti o da adattare	 Strade
 Servitù elettrodotta	 Fogli

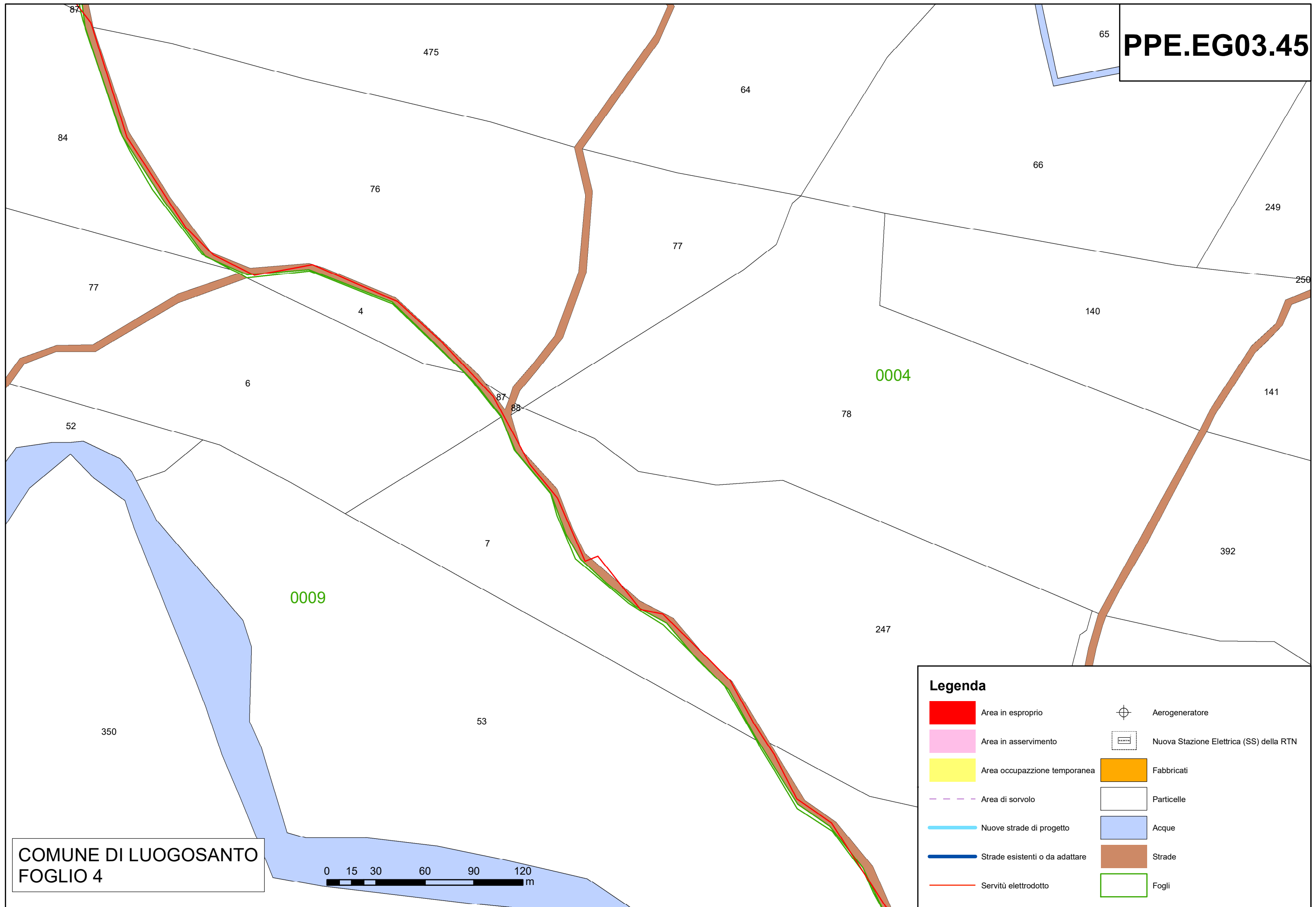


COMUNE DI LUOGOSANTO
FOGLIO 4, 10



Legenda















 Area in esproprio	 Aerogeneratore
 Area in asservimento	 Nuova Stazione Elettrica (SS) della RTN
 Area occupazione temporanea	 Fabbricati
 Area di sorvolo	 Particelle
 Nuove strade di progetto	 Acque
 Strade esistenti o da adattare	 Strade
 Servitù elettrodotta	 Fogli

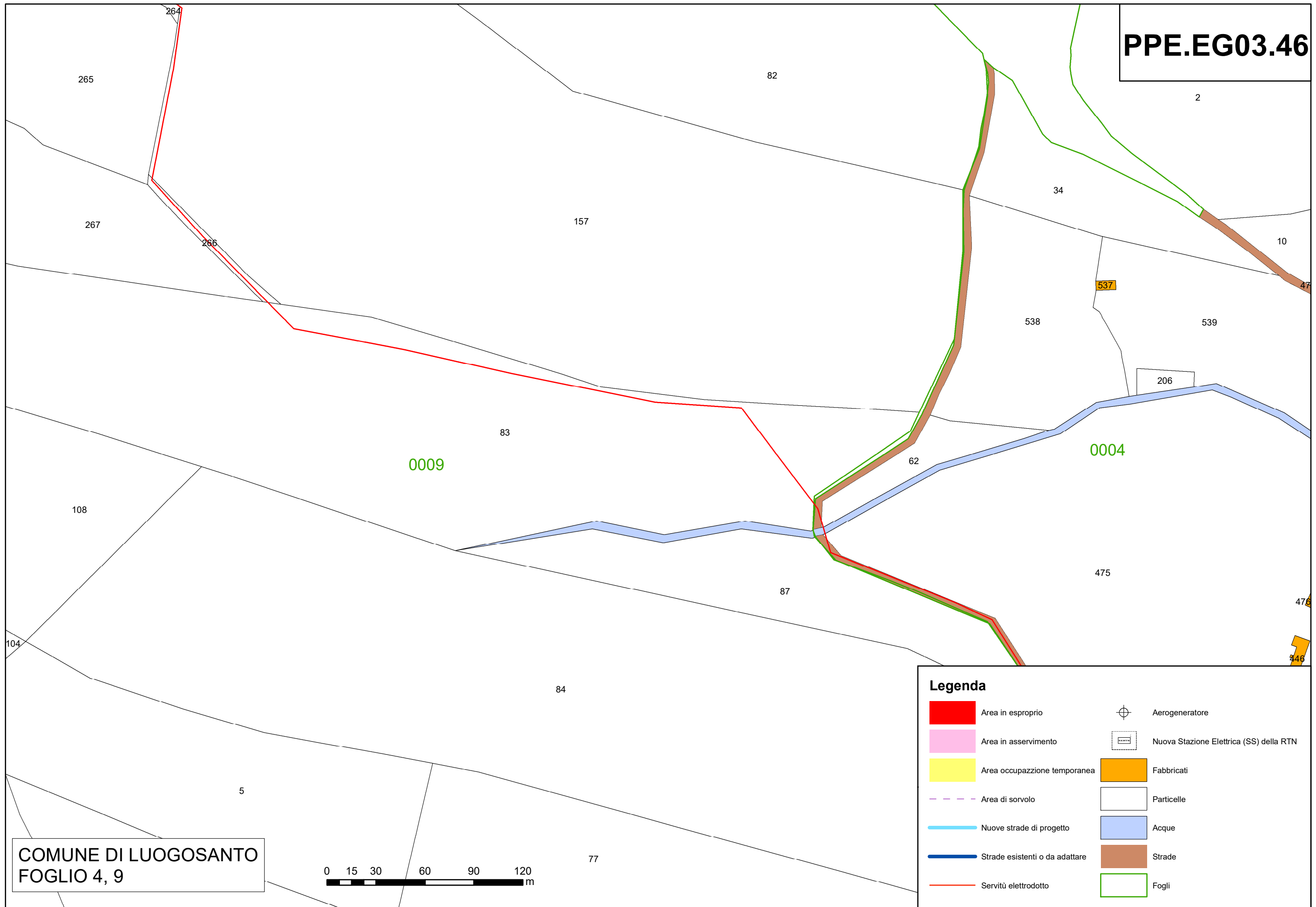


COMUNE DI LUOGOSANTO
FOGLIO 4




Legenda















 Area in esproprio	 Aerogeneratore
 Area in asservimento	 Nuova Stazione Elettrica (SS) della RTN
 Area occupazione temporanea	 Fabbricati
 Area di sorvolo	 Particelle
 Nuove strade di progetto	 Acque
 Strade esistenti o da adattare	 Strade
 Servitù elettrodotta	 Fogli

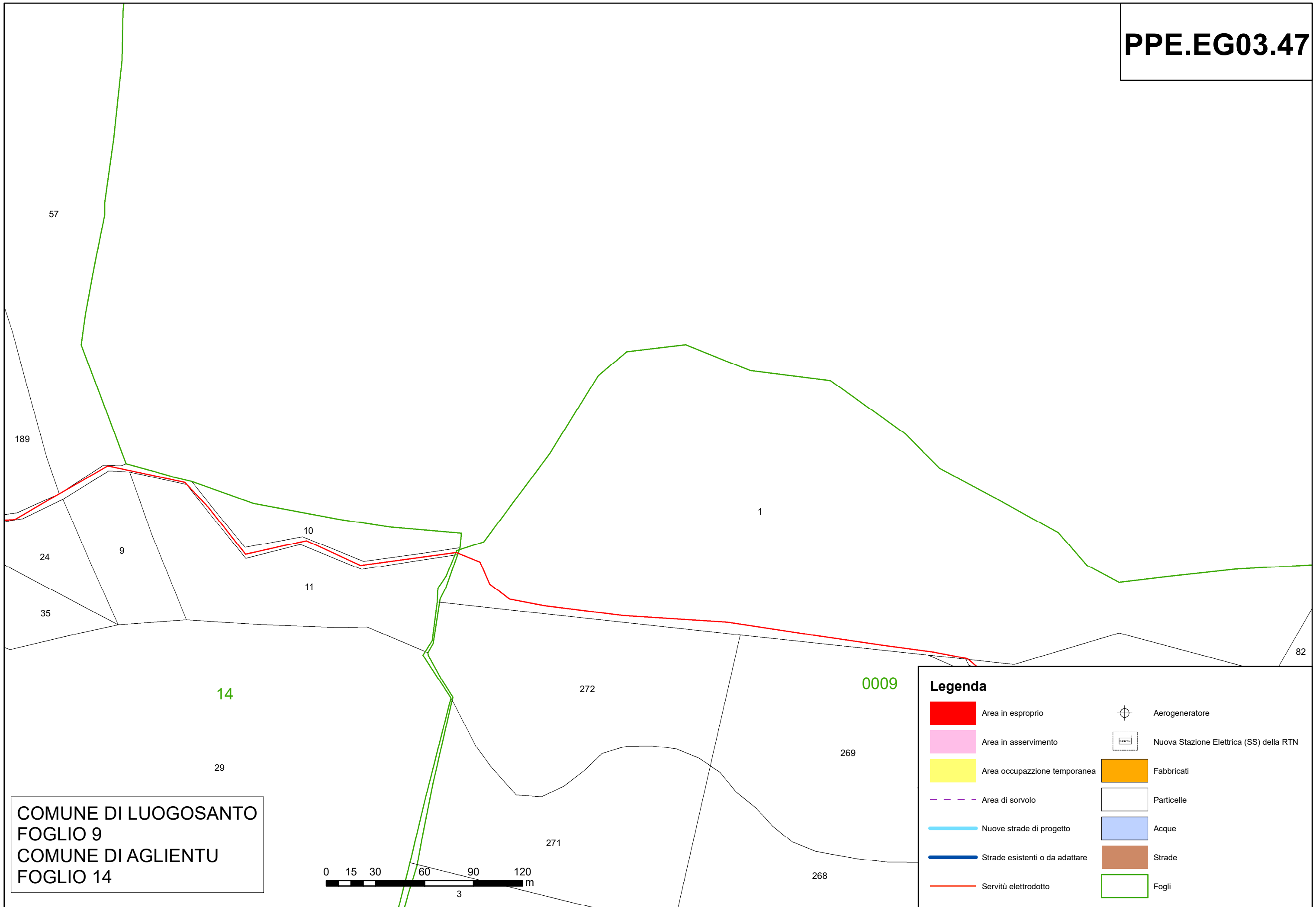


COMUNE DI LUOGOSANTO
FOGLIO 4, 9

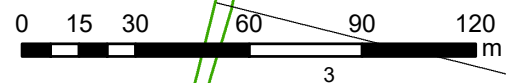


Legenda















 Area in esproprio	 Aerogeneratore
 Area in asservimento	 Nuova Stazione Elettrica (SS) della RTN
 Area occupazione temporanea	 Fabbricati
 Area di sorvolo	 Particelle
 Nuove strade di progetto	 Acque
 Strade esistenti o da adattare	 Strade
 Servitù elettrodotto	 Fogli

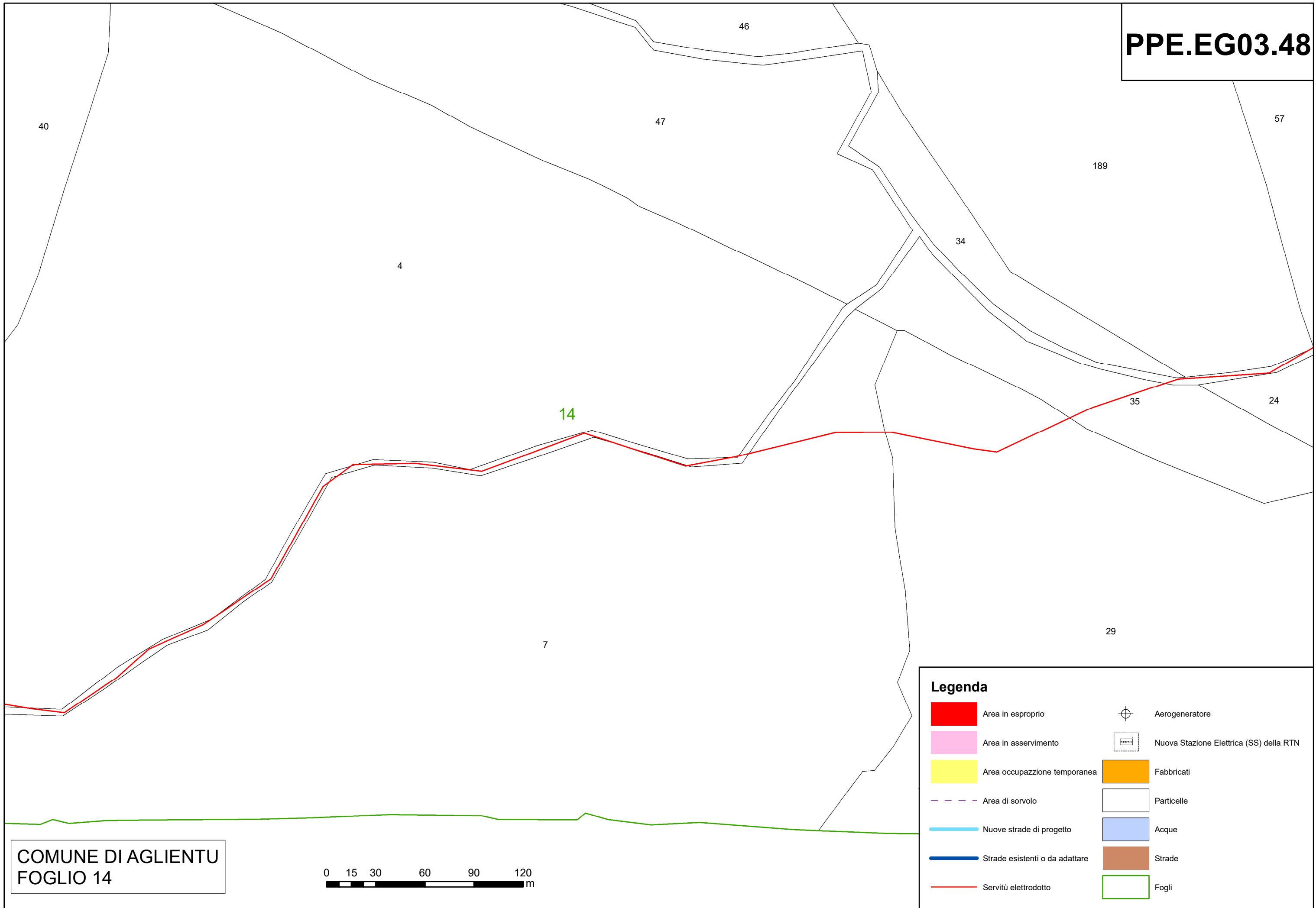


COMUNE DI LUOGOSANTO
FOGLIO 9
COMUNE DI AGLIENTU
FOGLIO 14

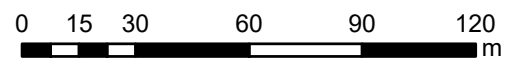


Legenda















 Area in esproprio	 Aerogeneratore
 Area in asservimento	 Nuova Stazione Elettrica (SS) della RTN
 Area occupazione temporanea	 Fabbricati
 Area di sorvolo	 Particelle
 Nuove strade di progetto	 Acque
 Strade esistenti o da adattare	 Strade
 Servitù elettrodotta	 Fogli



COMUNE DI AGLIENTU
FOGLIO 14



Legenda

 Area in esproprio	 Aerogeneratore
 Area in asservimento	 Nuova Stazione Elettrica (SS) della RTN
 Area occupazione temporanea	 Fabbricati
 Area di sorvolo	 Particelle
 Nuove strade di progetto	 Acque
 Strade esistenti o da adattare	 Strade
 Servitù elettrodotta	 Fogli

205

38

40

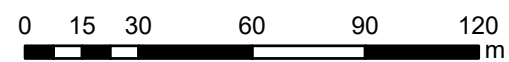
14

4

111

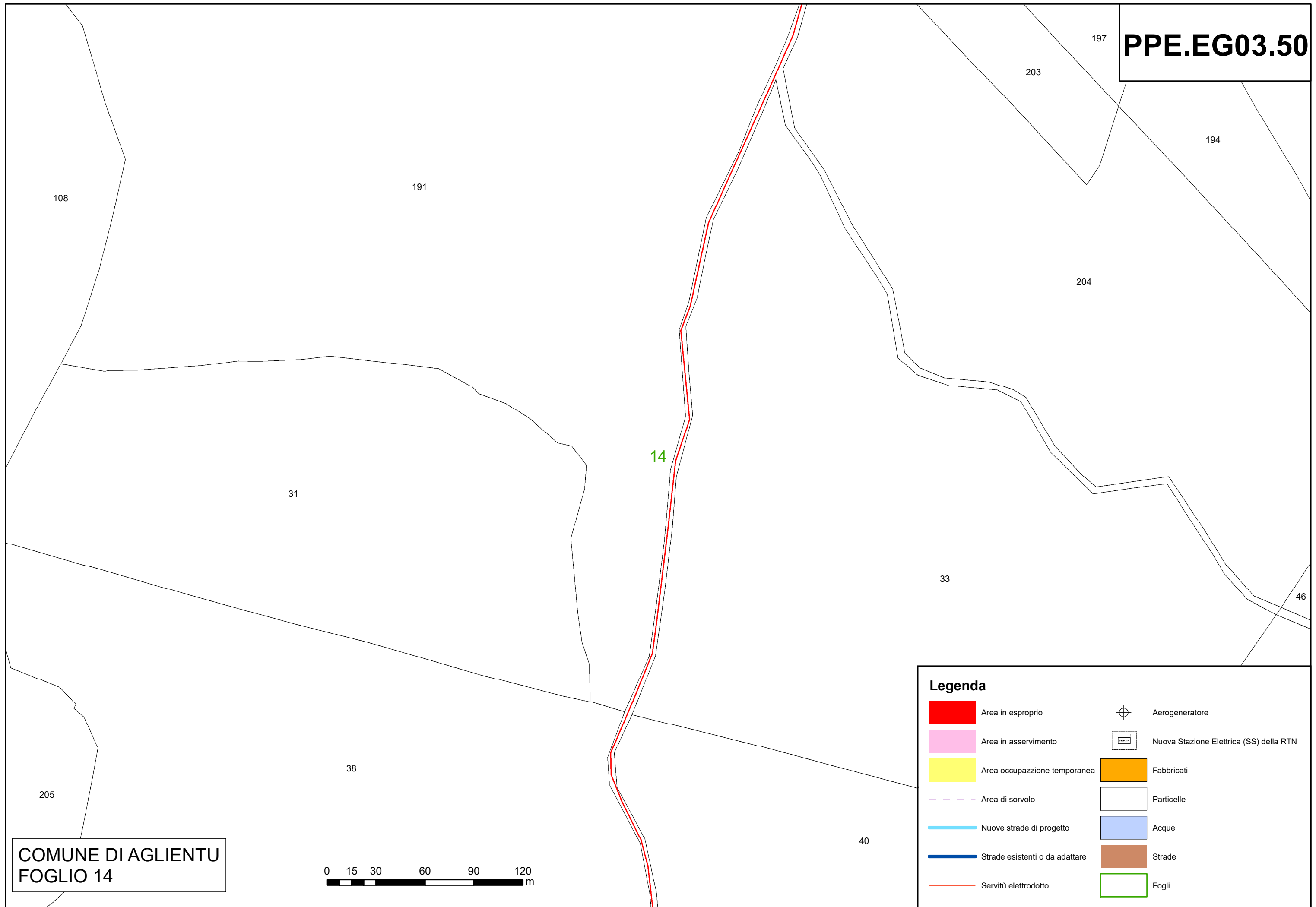
112

42




Legenda















- | | |
|--|---|
|  Area in esproprio |  Aerogeneratore |
|  Area in asservimento |  Nuova Stazione Elettrica (SS) della RTN |
|  Area occupazione temporanea |  Fabbricati |
|  Area di sorvolo |  Particelle |
|  Nuove strade di progetto |  Acque |
|  Strade esistenti o da adattare |  Strade |
|  Servitù elettrodotta |  Fogli |

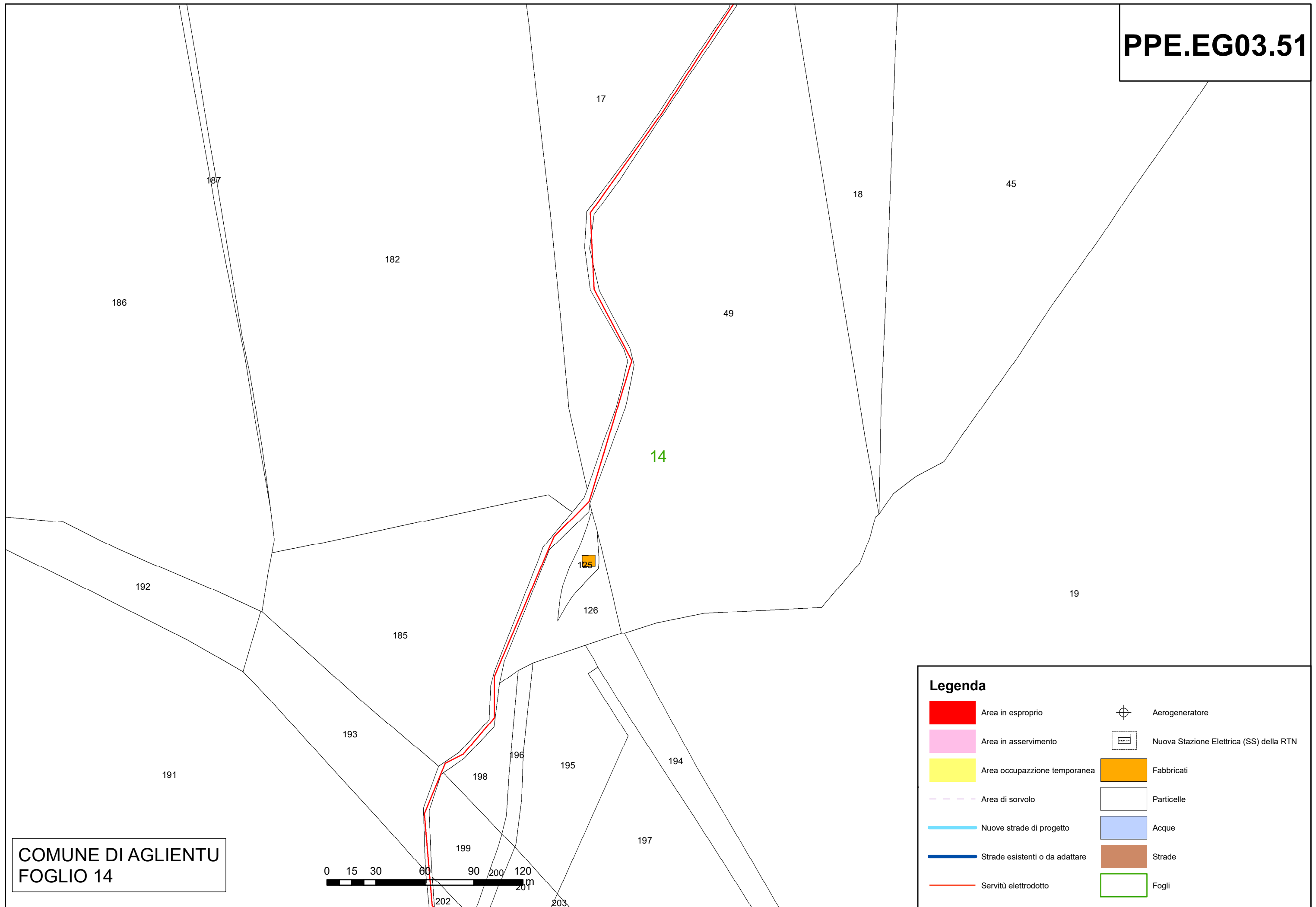


COMUNE DI AGLIENTU
FOGLIO 14



Legenda















 Area in esproprio	 Aerogeneratore
 Area in asservimento	 Nuova Stazione Elettrica (SS) della RTN
 Area occupazione temporanea	 Fabbricati
 Area di sorvolo	 Particelle
 Nuove strade di progetto	 Acque
 Strade esistenti o da adattare	 Strade
 Servitù elettrodotta	 Fogli

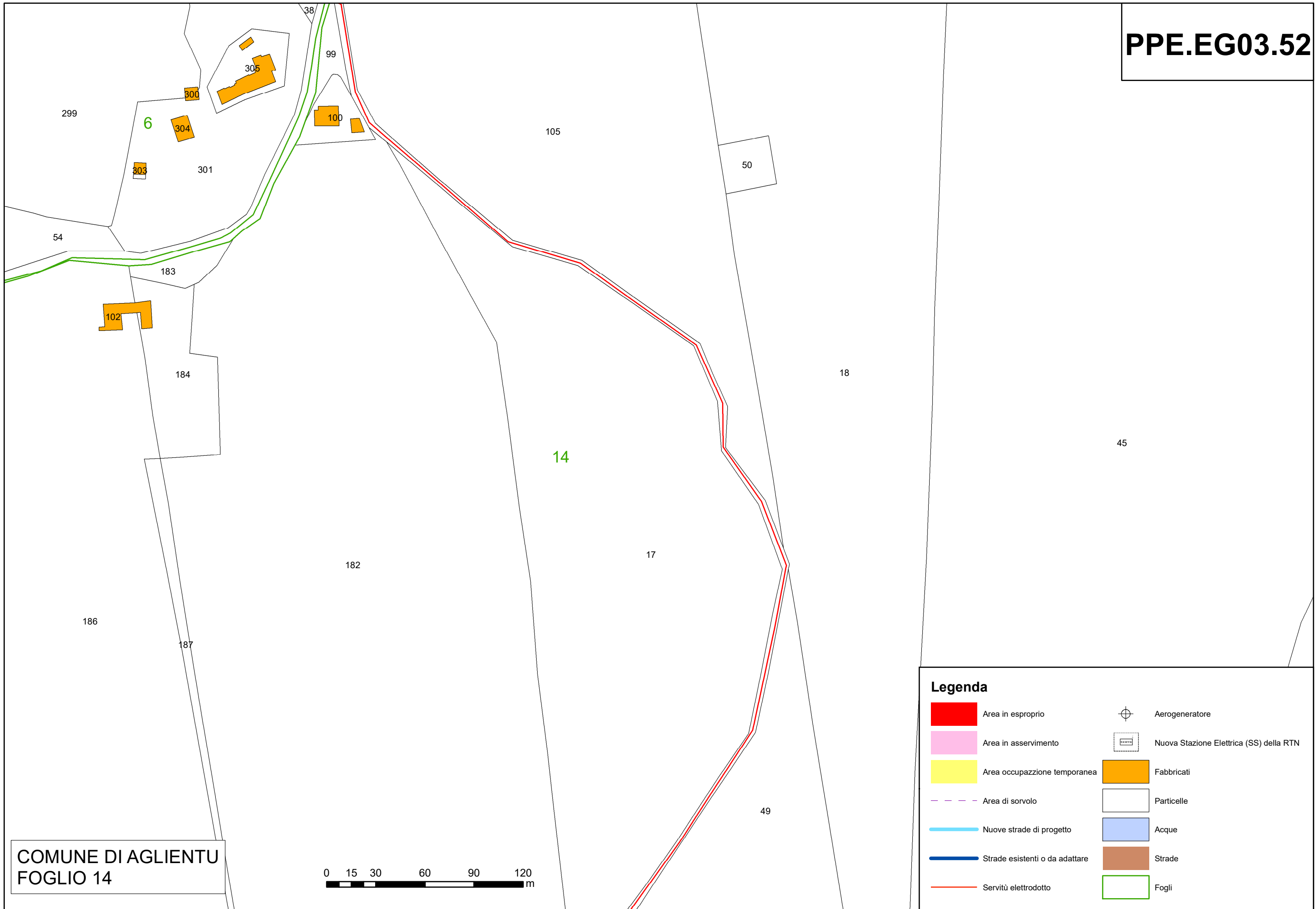


COMUNE DI AGLIENTU
FOGLIO 14

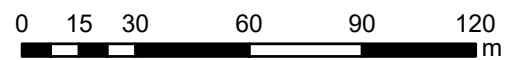


Legenda

 Area in esproprio	 Aerogeneratore
 Area in asservimento	 Nuova Stazione Elettrica (SS) della RTN
 Area occupazione temporanea	 Fabbricati
 Area di sorvolo	 Particelle
 Nuove strade di progetto	 Acque
 Strade esistenti o da adattare	 Strade
 Servitù elettrodotta	 Fogli

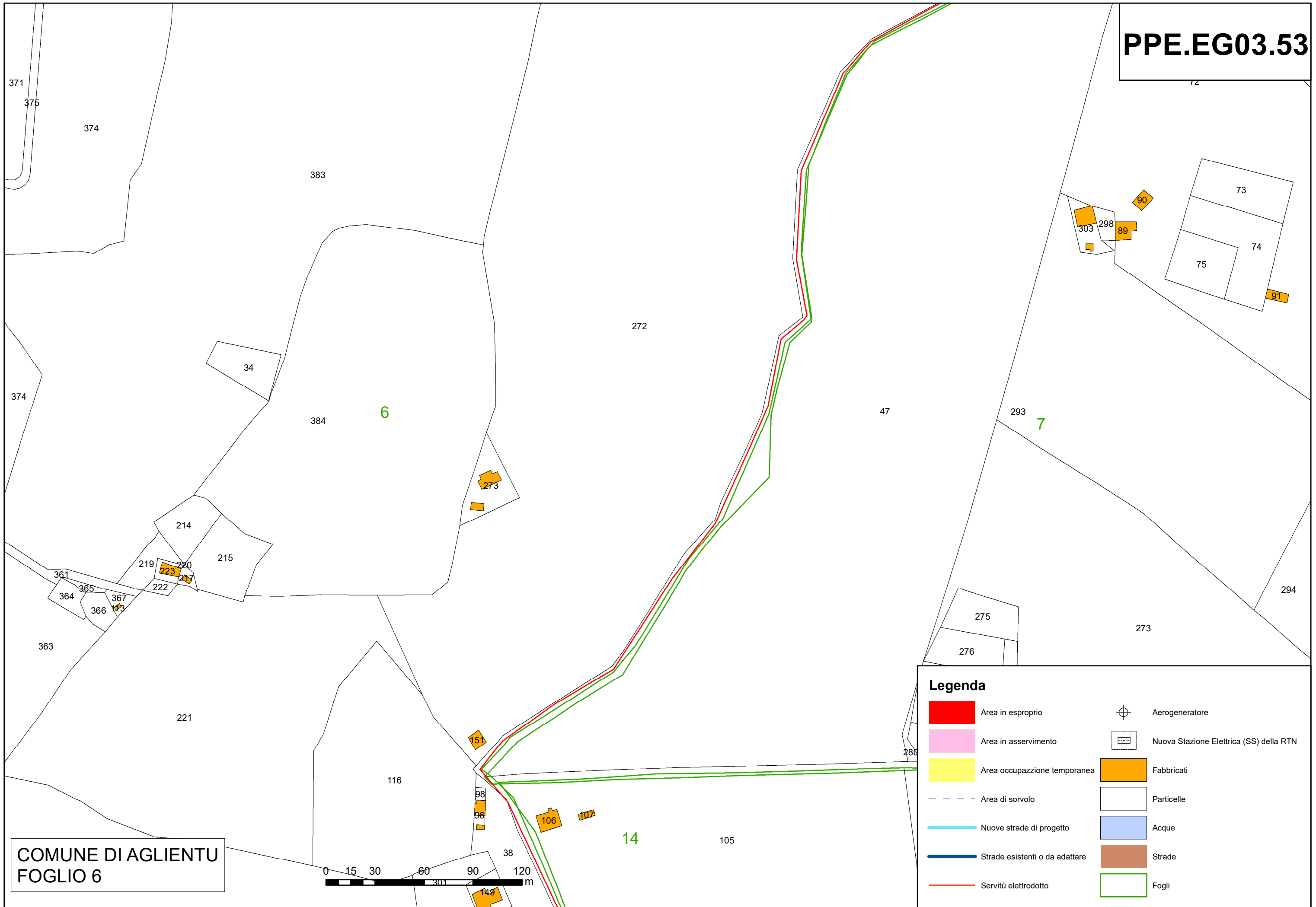


COMUNE DI AGLIENTU
FOGLIO 14

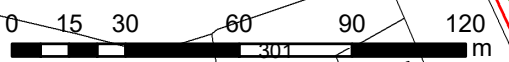


Legenda

- | | |
|--|---|
|  Area in esproprio |  Aerogeneratore |
|  Area in asservimento |  Nuova Stazione Elettrica (SS) della RTN |
|  Area occupazione temporanea |  Fabbricati |
|  Area di sorvolo |  Particelle |
|  Nuove strade di progetto |  Acque |
|  Strade esistenti o da adattare |  Strade |
|  Servitù elettrodotta |  Fogli |

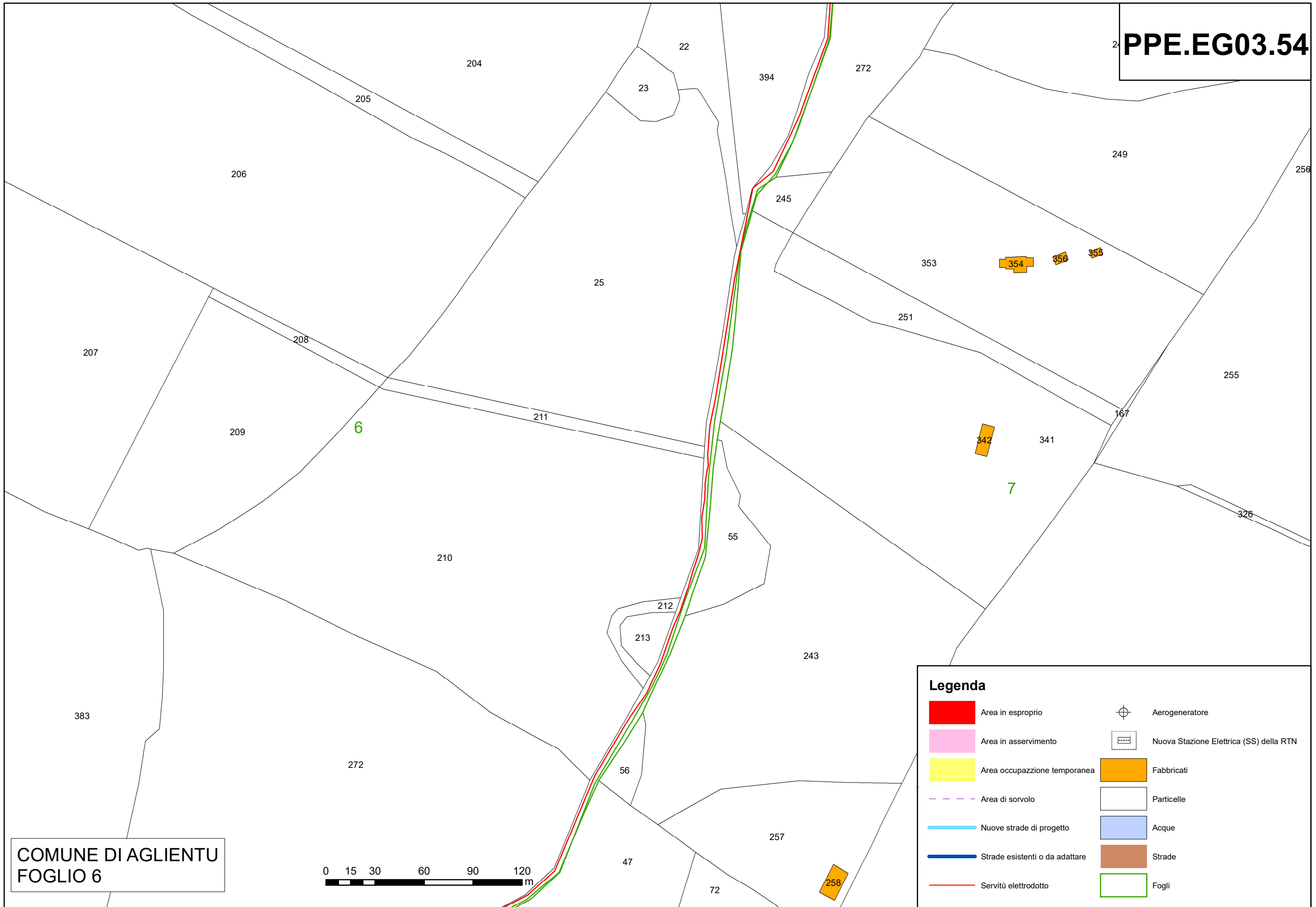


COMUNE DI AGLIENTU
FOGLIO 6




Legenda















Area in esproprio	Aerogeneratore
Area in asservimento	Nuova Stazione Elettrica (SS) della RTN
Area occupazione temporanea	Fabbricati
Area di sorvolo	Particelle
Nuove strade di progetto	Acque
Strade esistenti o da adattare	Strade
Servitù elettrodotta	Fogli

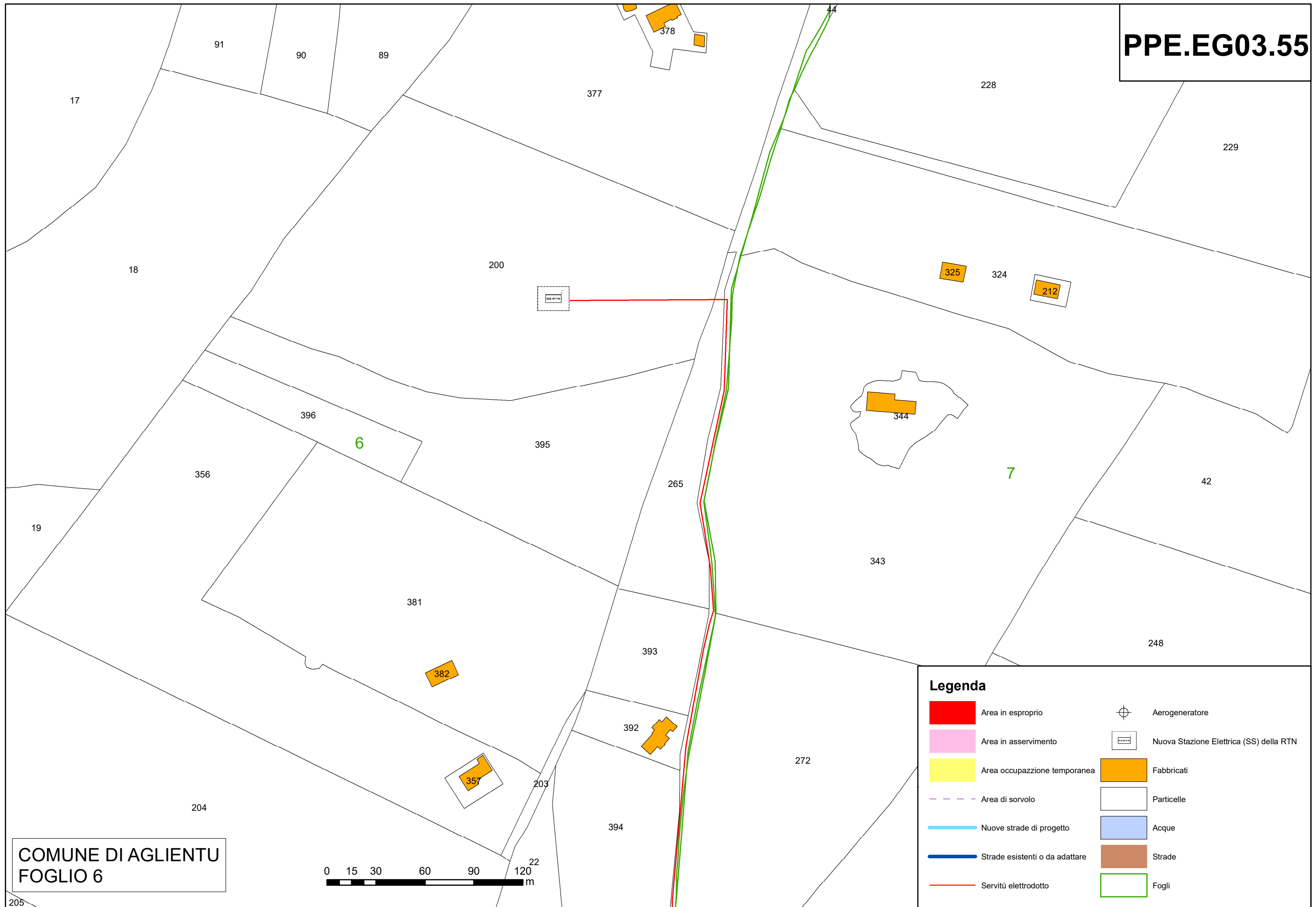


COMUNE DI AGLIENTU
FOGLIO 6

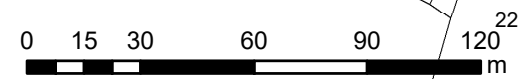


Legenda















 Area in esproprio	 Aerogeneratore
 Area in asservimento	 Nuova Stazione Elettrica (SS) della RTN
 Area occupazione temporanea	 Fabbricati
 Area di sorvolo	 Particelle
 Nuove strade di progetto	 Acque
 Strade esistenti o da adattare	 Strade
 Servitù elettrodotta	 Fogli



COMUNE DI AGLIENTU
FOGLIO 6



Legenda

 Area in esproprio	 Aerogeneratore
 Area in asservimento	 Nuova Stazione Elettrica (SS) della RTN
 Area occupazione temporanea	 Fabbricati
 Area di sorvolo	 Particelle
 Nuove strade di progetto	 Acque
 Strade esistenti o da adattare	 Strade
 Servitù elettrodotta	 Fogli