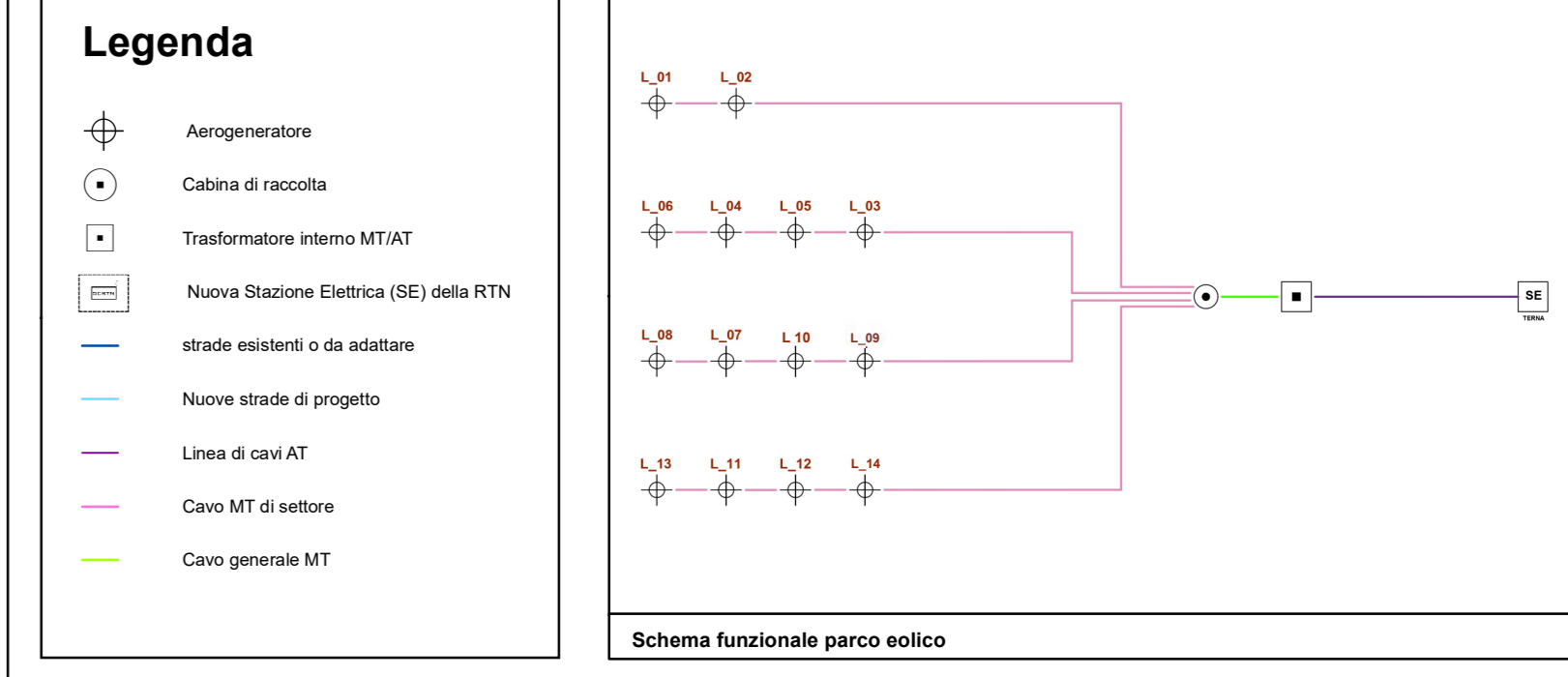





Legenda del "Database Geotopografico alla scala 1:10.000" (DBGT 10x 2020)

<b>01 - INFORMAZIONI GEOGRAFICHE E FOTOGRAFICHE</b>	<b>07 - VIABILITÀ, ROBOTICA E TRASPORTI</b>	<b>08 - VEGETAZIONE</b>
<b>02 - VERTICI DI RILIEVO</b>	<b>01 - AREA DI PROTEZIONE ANTIVISuale</b>	<b>01 - Aree protette</b>
<b>03 - CLIMATOLOGIA</b>	<b>02 - AREA PROTETTA AMBIENTALE</b>	<b>02 - Aree protette di interesse regionale</b>
<b>04 - PIANI DI MANTENIMENTO</b>	<b>03 - AREA PROTETTA PAESAGGISTICA</b>	<b>03 - Aree protette di interesse provinciale</b>
<b>05 - PIANI DI MANTENIMENTO</b>	<b>04 - AREA PROTETTA PATRIMONIO</b>	<b>04 - Aree protette di interesse comunale</b>
<b>06 - PIANI DI MANTENIMENTO</b>	<b>05 - AREA PROTETTA STORIA</b>	<b>05 - Aree protette di interesse locale</b>
<b>07 - PIANI DI MANTENIMENTO</b>	<b>06 - AREA PROTETTA CULTURA</b>	<b>06 - Aree protette di interesse nazionale</b>
<b>08 - PIANI DI MANTENIMENTO</b>	<b>07 - AREA PROTETTA GENEALOGIA</b>	<b>07 - Aree protette di interesse internazionale</b>
<b>09 - PIANI DI MANTENIMENTO</b>	<b>08 - AREA PROTETTA LINGUISTICA</b>	<b>08 - Aree protette di interesse europeo</b>
<b>10 - PIANI DI MANTENIMENTO</b>	<b>09 - AREA PROTETTA ETNOLOGICA</b>	<b>09 - Aree protette di interesse mondiale</b>
<b>11 - PIANI DI MANTENIMENTO</b>	<b>10 - AREA PROTETTA FOLKLORE</b>	<b>10 - Aree protette di interesse globale</b>
<b>12 - PIANI DI MANTENIMENTO</b>	<b>11 - AREA PROTETTA CULTE</b>	<b>11 - Aree protette di interesse universale</b>
<b>13 - PIANI DI MANTENIMENTO</b>	<b>12 - AREA PROTETTA FOLKLORE</b>	<b>12 - Aree protette di interesse transcontinentale</b>
<b>14 - PIANI DI MANTENIMENTO</b>	<b>13 - AREA PROTETTA FOLKLORE</b>	<b>13 - Aree protette di interesse mondiale</b>
<b>15 - PIANI DI MANTENIMENTO</b>	<b>14 - AREA PROTETTA FOLKLORE</b>	<b>14 - Aree protette di interesse universale</b>
<b>16 - PIANI DI MANTENIMENTO</b>	<b>15 - AREA PROTETTA FOLKLORE</b>	<b>15 - Aree protette di interesse globale</b>
<b>17 - PIANI DI MANTENIMENTO</b>	<b>16 - AREA PROTETTA FOLKLORE</b>	<b>16 - Aree protette di interesse mondiale</b>
<b>18 - PIANI DI MANTENIMENTO</b>	<b>17 - AREA PROTETTA FOLKLORE</b>	<b>17 - Aree protette di interesse universale</b>
<b>19 - PIANI DI MANTENIMENTO</b>	<b>18 - AREA PROTETTA FOLKLORE</b>	<b>18 - Aree protette di interesse globale</b>
<b>20 - PIANI DI MANTENIMENTO</b>	<b>19 - AREA PROTETTA FOLKLORE</b>	<b>19 - Aree protette di interesse mondiale</b>



**PROGETTO PER LA REALIZZAZIONE E L'ESERCIZIO DI UN IMPIANTO DI PRODUZIONE DI ENERGIA ELETTRICA DA FONTE EOLICA DENOMINATO "PARCO EOLICO LUOGOSANTO". DELLA POTENZA DI 95.2 MW, LOCALIZZATO NEL COMUNE DI LUOGOSANTO, E DELLE SOLE OPERE ED INFRASTRUTTURE CONNESSE PER IL COLLEGAMENTO IN ANTENNA 36 KV CON UNA NUOVA STAZIONE ELETTRICA (SE) DELLA RTN A 150 KV/36KV DA INSERIRE IN ENTRATA ESCE ALLA LINEA RTN A 150 KV "AGLIENTU-S. TERESA", SITA NEL COMUNE DI AGLIENTU.**

**PROPOSIZIONE**  
**MYT ROLIO S.R.L.**  
 Via Vecchia Ferreria 22  
 36100 Vicenza (VI)  
 P.IVA 04436470241  
 REGISTRO IMPRESE VI-397007

**PROGETTISTI**  
**ING. CARLO PERUZZI**  
 Via Pallone 6  
 37121 Verona (VR)  
 P.IVA 03555320241  
 PEC carlo.peruzzi@ingpec.eu

**RENK ITALIA S.R.L.**  
 Via Vecchia Ferreria 22  
 36100 Vicenza (VI)  
 P.IVA 03555320241  
 PEC renk-italia@pec.it

DATA: \_\_\_\_\_  
 REVISIONE: \_\_\_\_\_  
 ELABORATO: ARENONIDONEE.EC02.03  
 scala 1:25.000

**Legenda dei vincoli**

	3.1 Siti di Interesse Comunitario (SIC)
	3.1 SIC-ZSC (dicembre 2020, Aprile 2020, Agosto 2019, dicembre 2021)
	3.2 Zone di Protezione Speciale (ZPS)