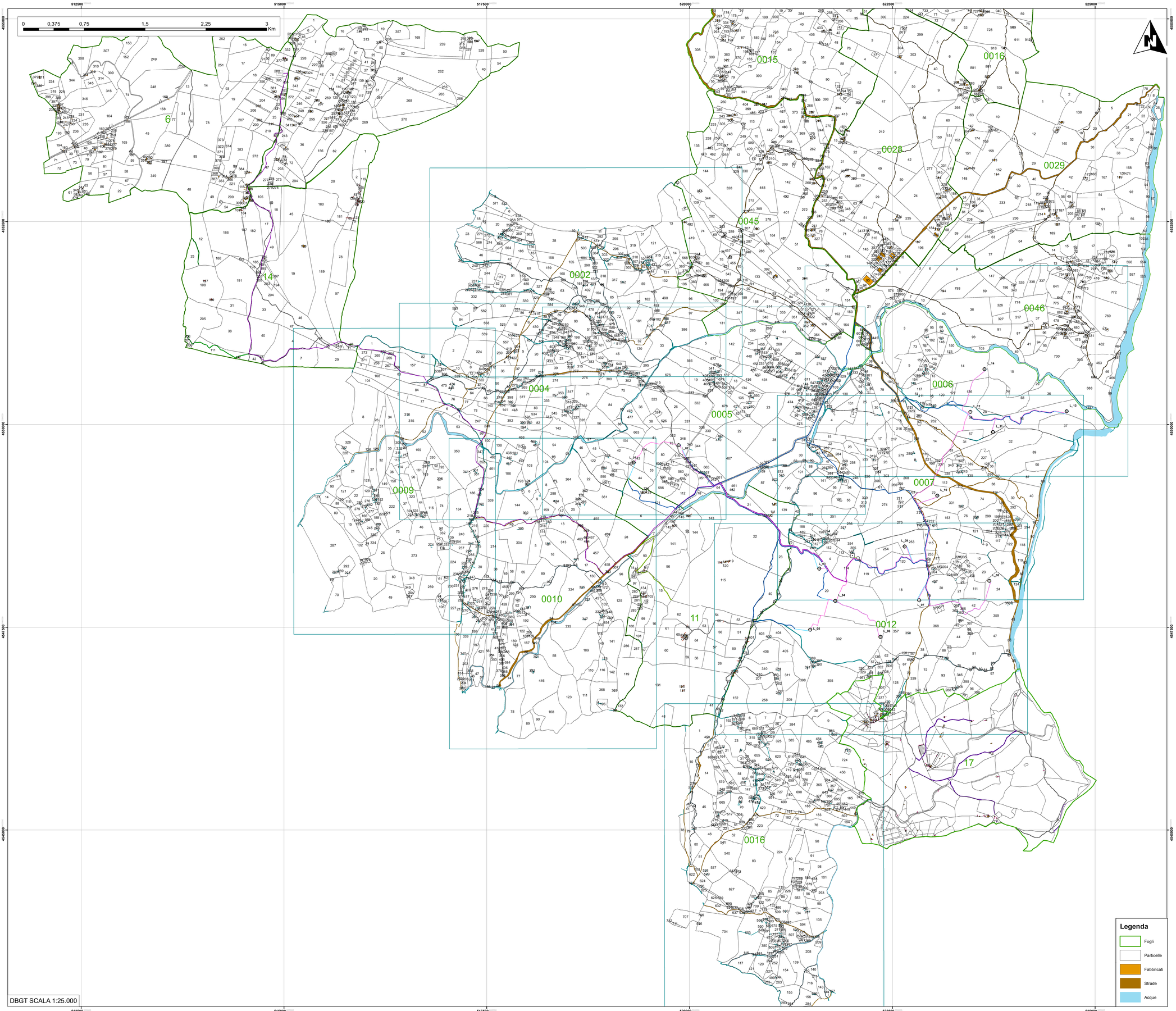

Key maps con inquadramento dell'area d'intervento

Inquadramento generale SCALA 1:2.500.000

Inquadramento generale SCALA 1:1.000.000

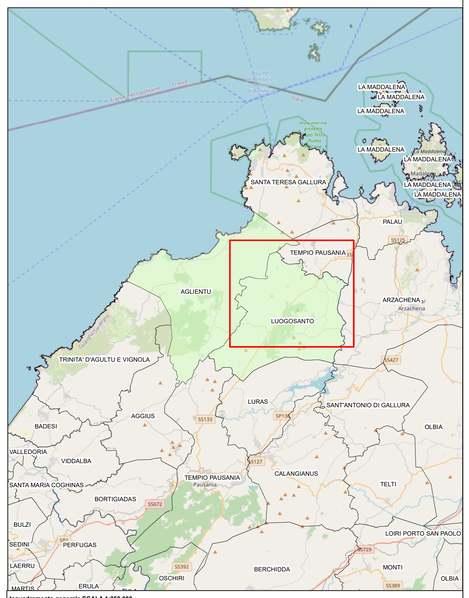

Inquadramento generale SCALA 1:250.000

Legenda

- Nuova Stazione Elettrica (SE) della RTN
- Aerogeneratore
- Trasformatore interno MT/AT
- Cabina di raccolta
- Nuove strade di progetto
- Strade esistenti o da adattare
- Cavo MT di settore
- Cavo generale MT
- Linea di cavi AT

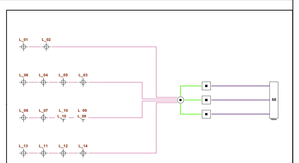

Schema funzionale parco eolico

COMUNE DI LUOGOSANTO

REGIONE AUTONOMA DELLA SARDEGNA

COMUNE DI AGLIENTU

PROGETTO PER LA REALIZZAZIONE E L'ESERCIZIO DI UN IMPIANTO DI PRODUZIONE DI ENERGIA ELETTRICA DA FONTE EOLICA DENOMINATO "PARCO EOLICO LUOGOSANTO", DELLA POTENZA DI 95.2 MW, LOCALIZZATO NEL COMUNE DI LUOGOSANTO, E DELLE SOLE OPERE ED INFRASTRUTTURE CONNESSE PER IL COLLEGAMENTO IN ANTENNA 36 KV CON UNA NUOVA STAZIONE ELETTRICA (SE) DELLA RTN A 150 KV/36KV DA INSERIRE IN ENTRA-ESCE ALLA LINEA RTN A 150 KV "AGLIENTU-S. TERESA", SITA NEL COMUNE DI AGLIENTU.

Inquadramento catastale - Comuni di Luogosanto e Aglientu

PROPONENTE

MYT EOLO 1 S.R.L.
Via Vecchia Ferriera 22
36100 Vicenza (VI)
P.IVA. 04436470241
REGISTRO IMPRESE VI-397007

CARLO PERUZZI
14.01.2024
22:25:14
GMT+01:00

PROGETTISTI

ING. CARLO PERUZZI
Via Pallone 6
37121 Verona (VR)
P.IVA 03555350234
PEC carlo.peruzzi@ingpec.eu

RENX ITALIA

RENX ITALIA S.R.L.
Via Vecchia Ferriera 22
36100 Vicenza (VI)
P.IVA 04339940241
PEC: renx-italia@pec.it

DATA	REVISIONE

ELABORATO

PPE.EG01

Scala 1:15.000