PLANIMETRIA GENERALE - ADDUTTORE PRINCIPALE I TRATTO (DAL NODO MENFI AL SERBATOIO DI CAMPOBELLO DI MAZARA)

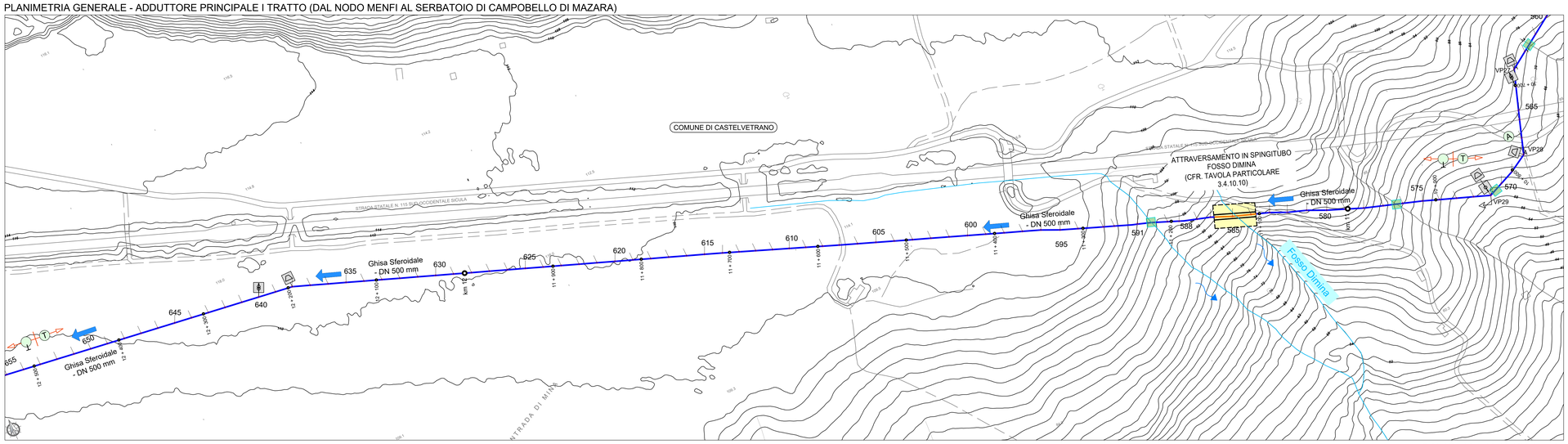

DAL KM 10+700 AL KM 12+500

PLANIMETRIA DI INQUADRAMENTO (Cartografia di base IGM SCALA 1:250.000)

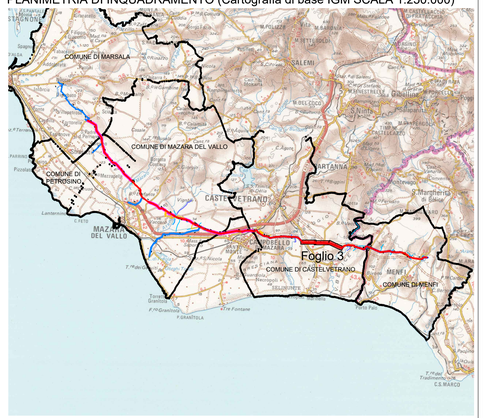

PLANIMETRIA GENERALE - ADDUTTORE PRINCIPALE I TRATTO (DAL NODO MENFI AL SERBATOIO DI CAMPOBELLO DI MAZARA)

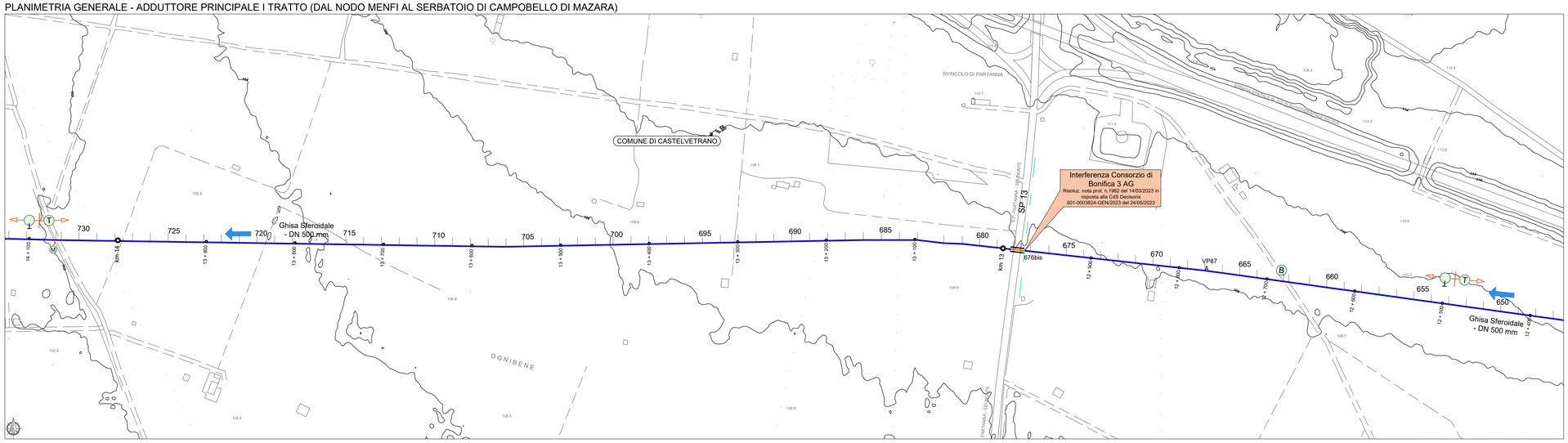

DAL KM 12+400 AL KM 14+100

PLANIMETRIA GENERALE - ADDUTTORE PRINCIPALE I TRATTO (DAL NODO MENFI AL SERBATOIO DI CAMPOBELLO DI MAZARA)

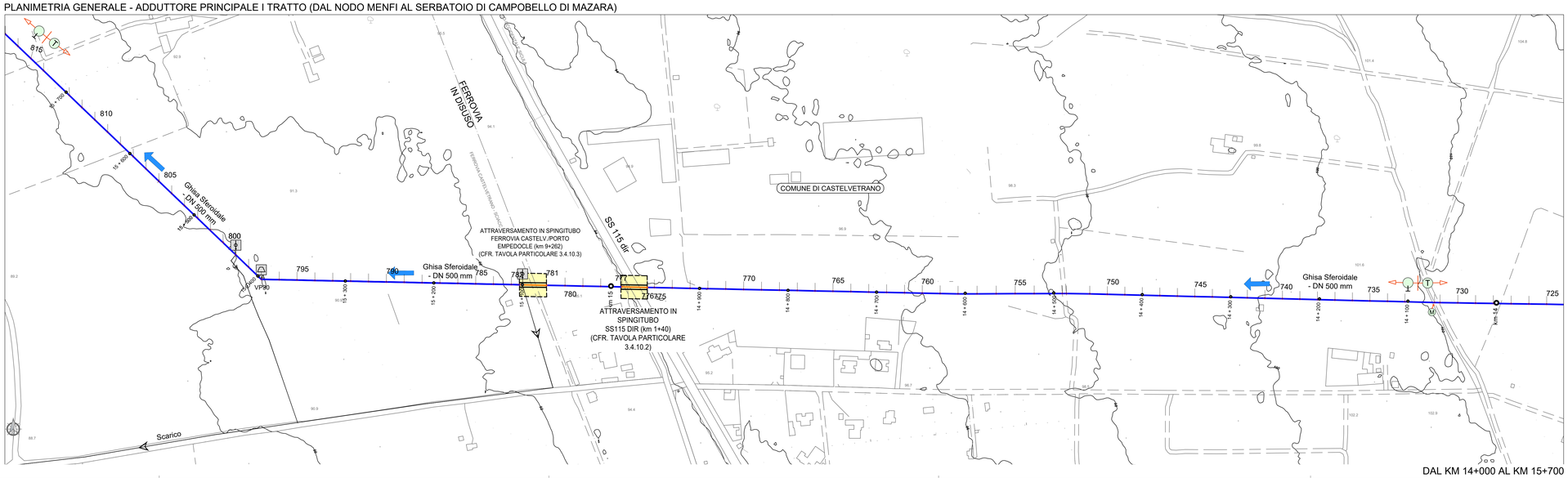

DAL KM 14+000 AL KM 15+700

LEGENDA

ADDUTTORI PRINCIPALI

- Condotta in progetto ghisa DN 600
- Condotta in progetto ghisa DN 500
- Condotta in progetto ghisa DN 500 con rivestimento
- Condotta in progetto acciaio DN 500
- Condotta in progetto acciaio DN 600

SIMBOLI DI TRACCIAMENTO CONDOTTA

- Chilometrica
- Ettometrica
- VP id / A — Vertice planimetrico
- id — Picchetto

DIRAMAZIONI

- Condotta in progetto ghisa DN 500
- Condotta in progetto ghisa DN 300
- Condotta in progetto acciaio DN 300
- Condotta in progetto ghisa DN 250
- Condotta in progetto acciaio DN 250
- Condotta in progetto ghisa DN 150

SIMBOLI IDRAULICI

- Serbatoio
- Direzione flusso
- Pozzetto di sfiato
- Pozzetto di scarico
- Manufatto di misura
- Manufatto di partizione
- Blocco di ancoraggio
- Sfiato a vista
- Condotta di scarico al recapito

ATTRAVERSAMENTI E TIPOLOGIE STRADALI

- Attraversamento aereo ad arco con doppio tubo autoportante
- Attraversamento aereo con struttura a traliccio
- Attraversamento interrato su pali
- Attraversamento in spingitubo
- Trivellazione Orizzontale Controllata T.O.C.
- Attraversamento fossi minori
- Confini comunali

TIPOLOGIE STRADALI

- (A) Attraversamento strada bitumata
- (B) Attraversamento strada bianca
- (T) Tratto su terreno agrario
- (A) Tratto su strada bitumata
- (B) Tratto su strada bianca
- (M) Attraversamento muro esistente da demolire e ricostruire

Finanziato dall'Unione europea NextGenerationEU

Mims Ministero delle infrastrutture e della mobilità sostenibili

SICILIACQUE S.p.A.
Siciliacque
Via Vincenzo Orsini, 13 - 90139 Palermo C.F./P.IVA 05216080829
e-mail:siciliacque@siciliacquespa.it PEC:siciliacque@siciliacquespa.com

REGIONE SICILIANA

Interventi per il potenziamento del sistema idrico della Sicilia sud - occidentale

Adduzione da Montescuro ovest per Mazara, Petrosino, Marsala

Marsala Mazara Petrosino

PROGETTO ESECUTIVO

CUP: C21B21012820001
PNRR-M2C4-I4.1-A2-53

IMPRESE ESECUTRICI:

(Mandante) INGALLINA — Via Del Grande Archivio n°32 80138 Napoli, Tel. 0541 623903, ingallinasrl@legalmail.it

(Mandante) Idroambiente S.r.l. — Corso Garibaldi n°259 80055 Portici (NA), Tel. 0824 947519, idroambiente@cgn.legalmail.it

(Mandataria) CEBAT — Via Angelo Bonfi n°6 00138 Roma, Tel. 06 88588146, info@cebat.it

RESPONSABILE
Alessandro Cecconi
C.E.B.A.T.
Via Angelo Bonfi, 26/28
00138 Roma
P.IVA C.F. 03242271009

GRUPPO DI PROGETTAZIONE:

delta engineering — Via Artemide n°3 92100 Agrigento, Tel. 0922 421057, deltaingegneria@pec.it

COORDINAMENTO:
Ing. Maurizio Carlino
Ing. Nicola D'Alessandro
Ing. Domenico D'Alessandro (ISZ)

STRUTTURE:
Ing. Giuseppe Ferraro
Ing. Giuseppe Lombino
Ing. Manuela Carlino

IDRAULICA:
Ing. Maurizio Carlino
Ing. Luigi Di Natali
Ing. Martina Carlino
Ing. Dino Carlino

GEOLOGIA:
Dott. Geol. Massimo Carlino
Dott. Geol. Francesco Morgante
Dott. Geol. Giuseppe Salvaggio

GEOTECNICA:
Ing. Domenico D'Alessandro (ISZ)
Ing. Raimondo D'Alessandro
Geom. Raimondo Ferrara

SICUREZZA:
Ing. Alfonso Cutura
Ing. Desiderio Carlino
Ing. Daniele Vinti

AMBIENTE:
Arch. Carmelo Carlino
Ing. Valeria Carlino
Ing. Claudia Carlino

COMPUTO:
Geom. Giovanni La Rocca
Ing. Mariateresa Messanese
Geom. Andrea Vaccaro

RESPONSABILE DELLA PROGETTAZIONE:
Ing. Maurizio Carlino
(Ordine degli Ingegneri della Prov. di Agrigento n°A628)

IL R.U.P.
Ing. Vincenzo Sferruzza
(Ordine degli Ingegneri della Prov. di Palermo n°3895)

SICILIACQUE S.p.A.
Il responsabile del procedimento
Ing. Vincenza Sferuzza

Elaborato

PLANIMETRIA CON TRACCIATO ACQUEDOTTO ADDUTTORE I TRATTO (dalla progr. km 10+900 alla progr. km 15+700)

Classe 3
ELABORATI GRAFICI DI DETTAGLIO

N. Tavola
3.3.1.3

Revisioni N°	DESCRIZIONE	DATA
0	1° emissione	Dicembre 2023
1	2° emissione	Maggio2024
	3° emissione	

Formato
A0

1:2.000