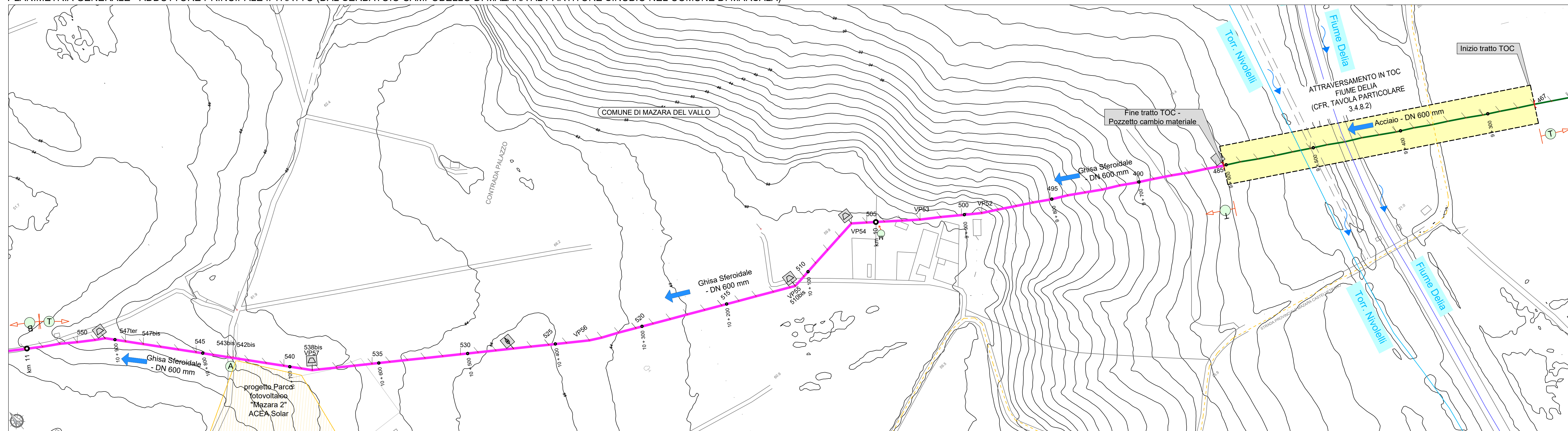
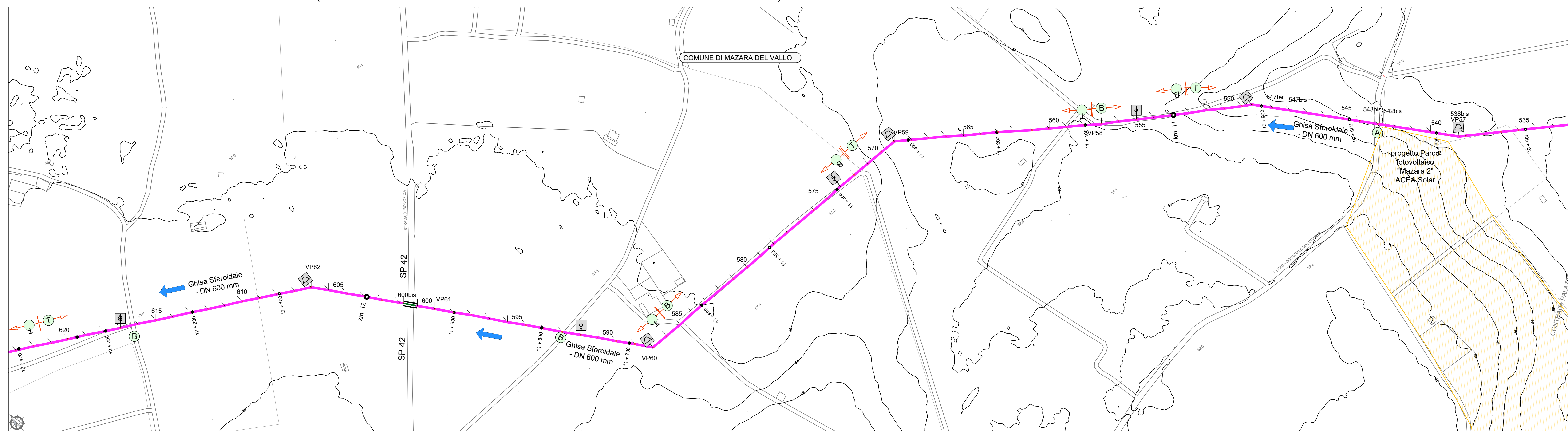


PLANIMETRIA GENERALE - ADDUTTORE PRINCIPALE II TRATTO (DAL SERBATOIO CAMPOBELLO DI MAZARA AL PARTITORE SINUBIO NEL COMUNE DI MARSALA)



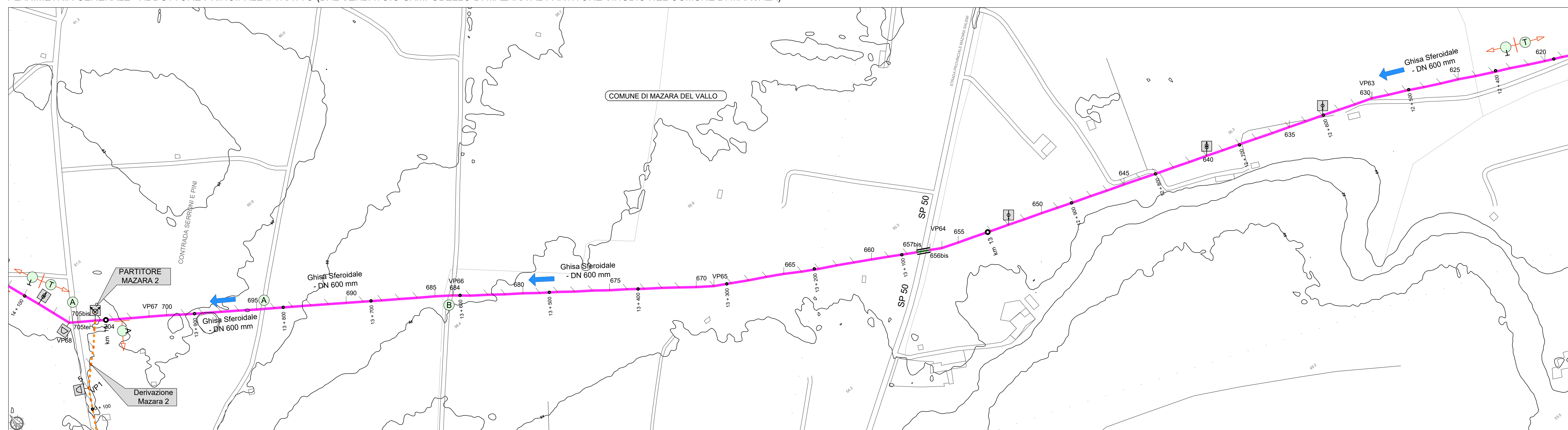
DAL KM 9+300 AL KM 10+900

PLANIMETRIA GENERALE - ADDUTTORE PRINCIPALE II TRATTO (DAL SERBATOIO CAMPOBELLO DI MAZARA AL PARTITORE SINUBIO NEL COMUNE DI MARSALA)

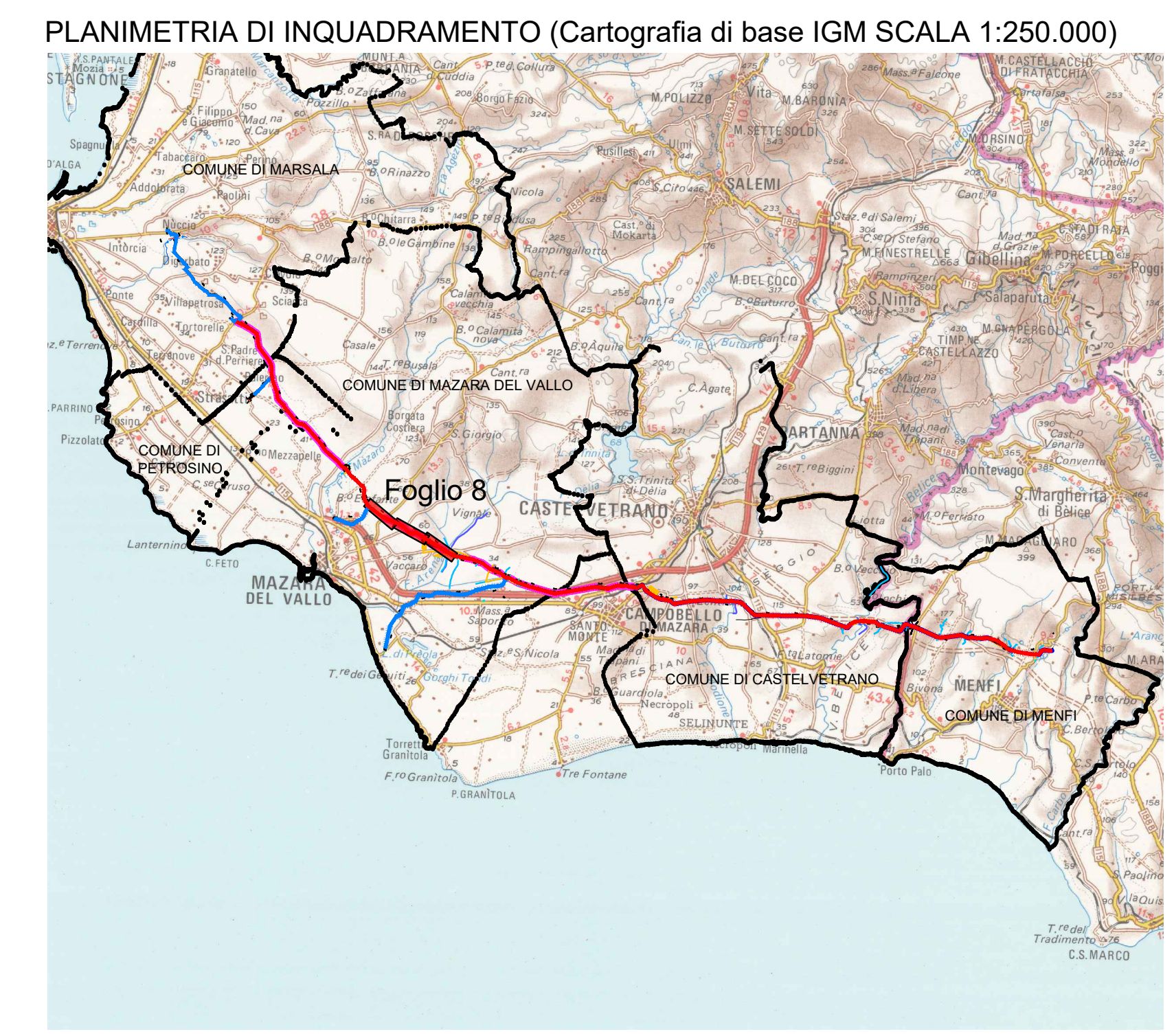


DAL KM 10+900 AL KM 12+300

PLANIMETRIA GENERALE - ADDUTTORE PRINCIPALE II TRATTO (DAL SERBATOIO CAMPOBELLO DI MAZARA AL PARTITORE SINUBIO NEL COMUNE DI MARSALA)



DAL KM 12+300 AL KM 14+000



LEGENDA

ADDUTTORI PRINCIPALI		SIMBOLI DI TRACCIAMENTO CONDOTTATI	
	Condotta in progetto ghisa DN 600		Chilometrica
	Condotta in progetto ghisa DN 500		Ettometrica
	Condotta in progetto acciaio DN 500		Vertice pianimetrico
	Condotta in progetto acciaio DN 250		Picchetto
	Condotta in progetto acciaio DN 150		
DIRAMAZIONI		SIMBOLI IDRAULICI	
	Condotta in progetto ghisa DN 500		Serbatoio
	Condotta in progetto acciaio DN 300		Direzione flusso
	Condotta in progetto acciaio DN 250		Pozzetto di sfiato
	Condotta in progetto acciaio DN 150		Pozzetto di scarico
ATTRAVERSAMENTI E TIPOLOGIE STRADALI		TIPOLOGIE STRADALI	
	Attraversamento aereo ad arco con doppio tubo autoportante		Attraversamento strada bitumata
	Attraversamento aereo con struttura a traliccio		Attraversamento strada bianca
	Attraversamento interrato su pali		Tratto su terreno agrario
	Attraversamento in spingitubo		Tratto su strada bitumata
	Trivellazione Orizzontale Controllata T.O.C.		Tratto su strada bianca
	Attraversamento fossi minori		Attraversamento muro esistente da demolire e ricostruire
	Confini comunali		

Siciliacque S.p.A.
Via Vincenzo Orsini, 13 - 90139 Palermo C.F./P.IVA: 05216080629
e-mail: siciliacque@siciliacquespa.it PEC: siciliacque@siciliacquespa.it

REGIONE SICILIANA

Interventi per il potenziamento del sistema idrico della Sicilia sud - occidentale

Adduzione da Montescuro ovest per Mazara, Petrosino, Marsala

PROGETTO ESECUTIVO

IMPRESI ESECUTRICI:

INGALUNA Via dei Grandi Aranci n°12 80138 Napoli Tel. 081 6239013 ingaluna@ingaluna.it	Idromobilita C.so Garibaldi n°259 67025 Frosinone (FR) Tel. 0774 942112 idromobilita@ingaluna.it	CEBAT Via degli Orti n°16 00158 Roma Tel. 06 6858146 info@cebat.it
---	---	---

RESPONSABILE DELLA PROGETTAZIONE:
Ing. Vincenzo Serrano
Ing. Vincenzo Serrano
Ing. Vincenzo Serrano
Ing. Vincenzo Serrano

CUP: C21B21012820001
PNRR-M2C4-1.1-A2-53

RESPONSABILE
Alessandro Ceccoli

CEBAT
Via degli Orti n°16
00158 Roma
Tel. 06 6858146
info@cebat.it

RESPONSABILE DEL PROGETTO
Ing. Vincenzo Serrano
Ing. Vincenzo Serrano
Ing. Vincenzo Serrano
Ing. Vincenzo Serrano

Elaborato		Classe 3	
PLANIMETRIA CON TRACCIATO ACQUEDOTTO		ELABORATI GRAFICI	
ADDUTTORE II TRATTO (dalla progr. km 9+300 alla progr. km 14+000)		DI DETTAGLIO	
		N. Tavola	
		3.3.1.8	
Revisioni	N°	DESCRIZIONE	DATA
0	1	1ª emissione	Dicembre 2023
1	2	2ª emissione	Maggio 2024
2	3	3ª emissione	
		Formato	
		A0	
		Scala	
		1:2.000	