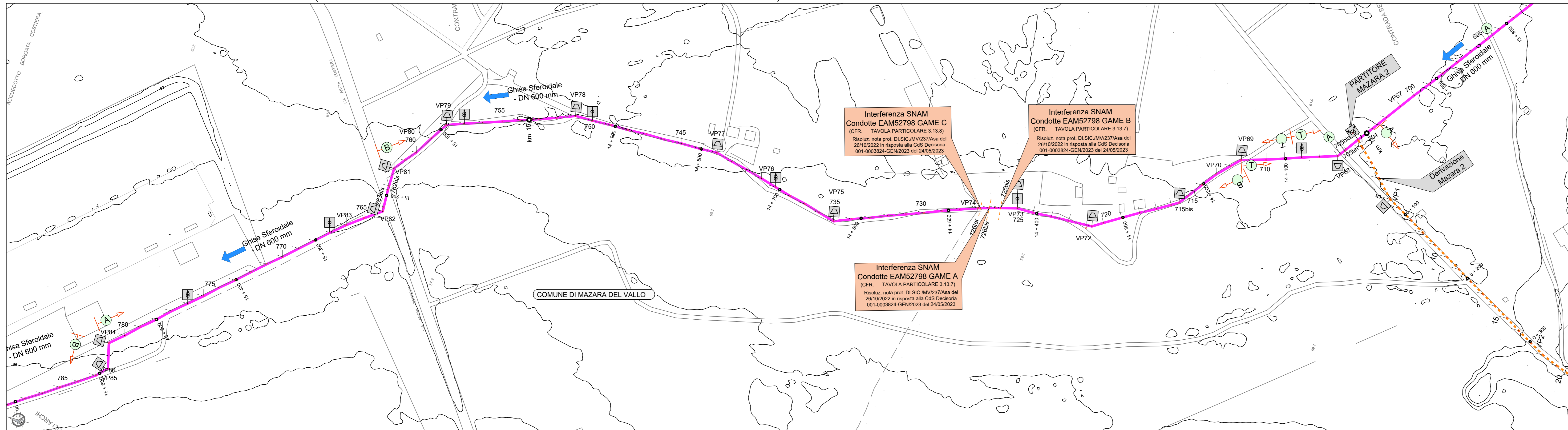
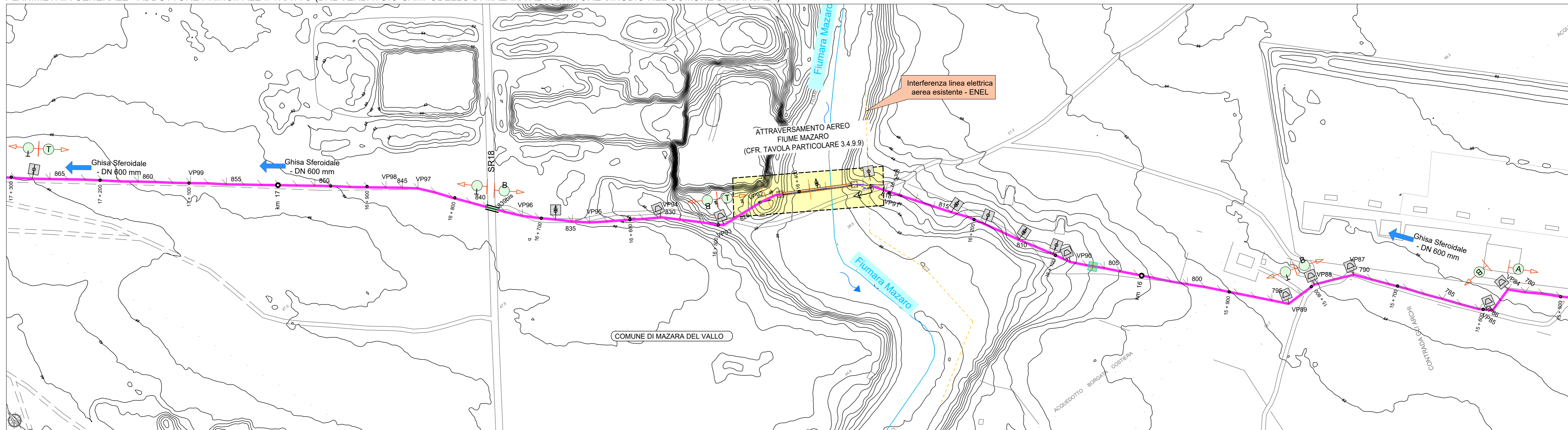


PLANIMETRIA GENERALE - ADDUTTORE PRINCIPALE II TRATTO (DAL SERBATOIO CAMPOBELLO DI MAZARA AL PARTITORE SINUBIO NEL COMUNE DI MARSALA)



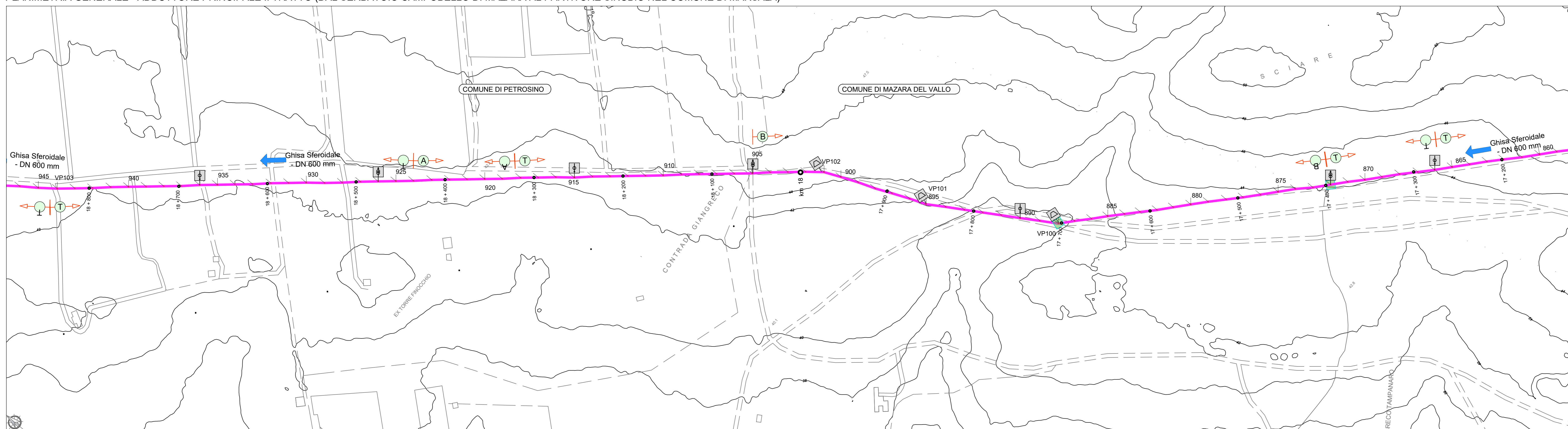
DAL KM 14+000 AL KM 15+600

PLANIMETRIA GENERALE - ADDUTTORE PRINCIPALE II TRATTO (DAL SERBATOIO CAMPOBELLO DI MAZARA AL PARTITORE SINUBIO NEL COMUNE DI MARSALA)



DAL KM 15+600 AL KM 17+200

PLANIMETRIA GENERALE - ADDUTTORE PRINCIPALE II TRATTO (DAL SERBATOIO CAMPOBELLO DI MAZARA AL PARTITORE SINUBIO NEL COMUNE DI MARSALA)



DAL KM 17+200 AL KM 18+800

PLANIMETRIA DI INQUADRAMENTO (Cartografia di base IGM SCALA 1:250.000)



LEGENDA

ADDUTTORI PRINCIPALI		SIMBOLI DI TRACCIAMENTO CONDOTTA	
	Condotta in progetto ghisa DN 600		Chilometrica
	Condotta in progetto ghisa DN 500		Etmometrica
	Condotta in progetto ghisa DN 300		Vertice pianimetrico
	Condotta in progetto acciaio DN 500		Picchetto
	Condotta in progetto acciaio DN 150		
DIRAMAZIONI		SIMBOLI IDRAULICI	
	Condotta in progetto ghisa DN 500		Serbatoio
	Condotta in progetto acciaio DN 300		Direzione flusso
	Condotta in progetto ghisa DN 250		Pozzetto di sfiato
	Condotta in progetto acciaio DN 150		Pozzetto di scarico
			Manufatto di misura
			Manufatto di partizione
ATTRAVERSAMENTI E TIPOLOGIE STRADALI			Blocco di ancoraggio
	Attraversamento aereo ad arco con doppio tubo autoprotante		Sfiato a vista
	Attraversamento aereo con struttura a traliccio		Condotta di scarico al recapito
	Attraversamento interrato su pali	TIPOLOGIE STRADALI	
	Attraversamento in orizzintubo		Attraversamento strada bianca
	Trivellazione Orizzontale Controllata T.O.C.		Attraversamento strada bianca
	Attraversamento fossi minori		Tratto su terreno agrario
	Confini comunali		Tratto su strada bitumata
			Tratto su strada bianca
			Attraversamento muro esistente da demolire e ricostruire

Siciliacque
Siciliacque S.p.A.
Via Vincenzo Orsini, 13 - 90139 Palermo C.F./P.IVA: 05216080829
e-mail: siciliacque@siciliacquaipa.it PEC: siciliacque@siciliacquaipa.it

REGIONE SICILIANA

Interventi per il potenziamento del sistema idrico della Sicilia sud - occidentale

Adduzione da Montescuro ovest per Mazara, Petrosino, Marsala

PROGETTO ESECUTIVO

IMPRESSE ESECUTRICI:

 Via Del Grande Arancio n°12 80138 Napoli Tel. 081 4233033 ngaluna@ngaluna.it	 Via Garibaldi n°259 93026 Petrosino (PA) Tel. 0934 842112 idromonte@idromonte.it	 Via Angelo Gatti n°6 00158 Roma Tel. 06 48558146 info@cebat.it
---	---	---

GRUPPO DI PROGETTAZIONE:

COORDINAMENTO: Ing. Massimo Caruso Ing. Riccardo Di Pasquale Ing. Domenico Di Pasquale (dir.) Ing. Giuseppe Di Pasquale Ing. Massimo Caruso	STRUTTURE: Ing. Massimo Caruso Ing. Luigi Di Pasquale Ing. Riccardo Di Pasquale Tel. 0932 421007 di@ingegneridipasquale.it	GEOTECNICA: Ing. Massimo Caruso Ing. Riccardo Di Pasquale Ing. Domenico Di Pasquale Ing. Giuseppe Di Pasquale Ing. Massimo Caruso	SICUREZZA: Ing. Riccardo Di Pasquale Ing. Massimo Caruso Ing. Giuseppe Di Pasquale	AMBIENTE: Arch. Carmelo Caruso Ing. Vincenzo Di Pasquale Ing. Riccardo Di Pasquale Ing. Massimo Caruso	COMPUTO: Gen. Giovanni La Rocca Ing. Massimo Caruso Gen. Andrea Vizzari
---	--	---	--	---	---

RESPONSABILE DELLA PROGETTAZIONE:
Ing. Massimo Caruso
(Ordine degli Ingegneri della Prov. di Agrigento n°428)

IL R.U.P.:
Ing. Vincenzo Di Pasquale
(Ordine degli Ingegneri della Prov. di Palermo n°3853)

SKICACQUE S.p.A.
Responsabile del procedimento
Ing. Valerio Vizzari

CLUP: C21B2101282001
PNRR-M2C4.14.1-A2-53

RESPONSABILE:
Alessandro Ceccoli

C.E.R.A.T.
Via Angelo Gatti, 28/29
00158 Roma
Tel. 06 48558146
info@cebat.it

Elaborato		Classe 3	
PLANIMETRIA CON TRACCIATO ACQUEDOTTO		ELABORATI GRAFICI DI DETTAGLIO	
ADDUTTORE II TRATTO (dalla progr. km 14+000 alla progr. km 18+800)		N. Tavola	
		3.3.1.9	
Revisioni	N°	DESCRIZIONE	DATA
0	1°	emissione	Dicembre 2023
1	2°	emissione	Maggio 2024
3°		emissione	
		Formato	A0
			1:2.000