PIANTA (livello passerella) Scala 1:100

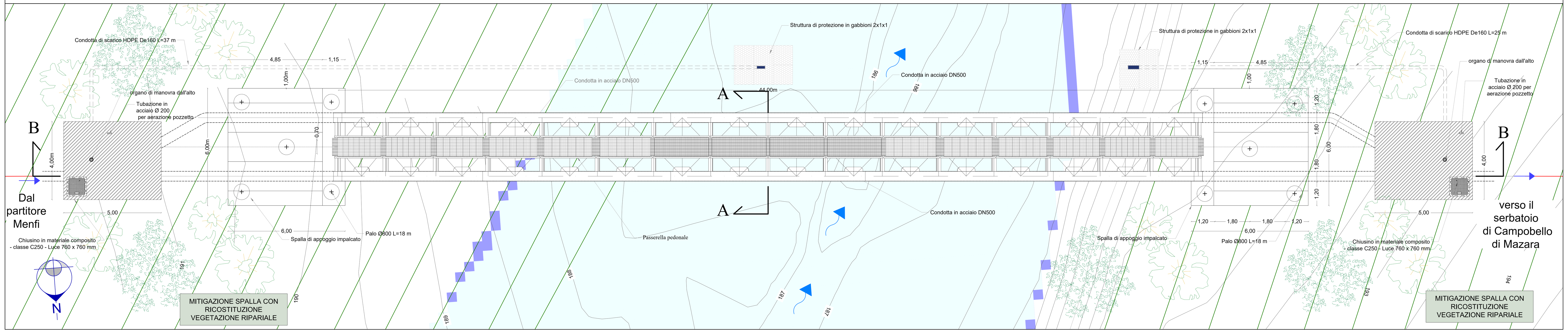

INQUADRAMENTO Scala 1:2.000

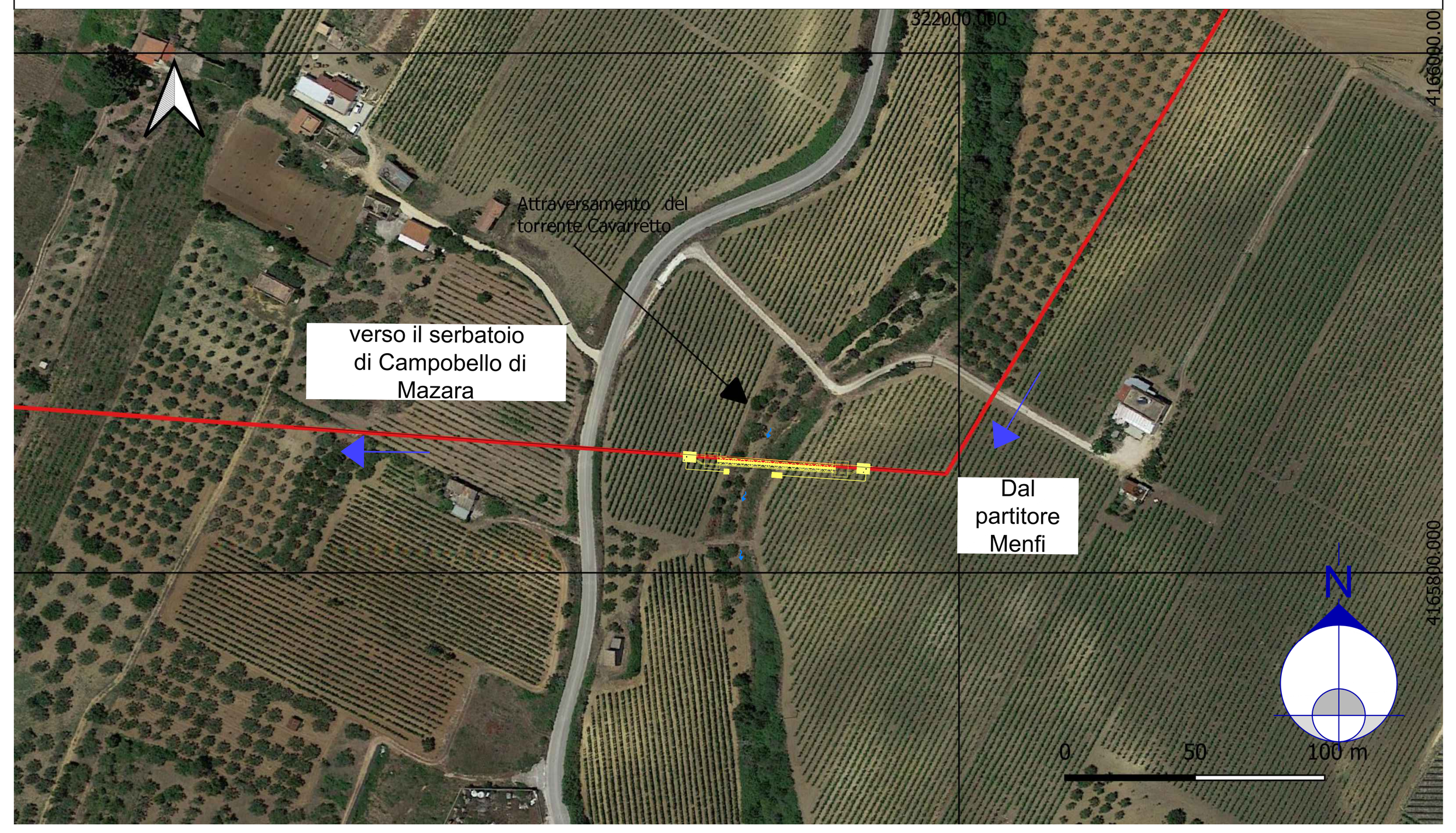

PIANTA LIVELLO INFERIAORE (blocchi ancoraggio) Scala 1:100

Estratto Elaborato 3.3.1.1

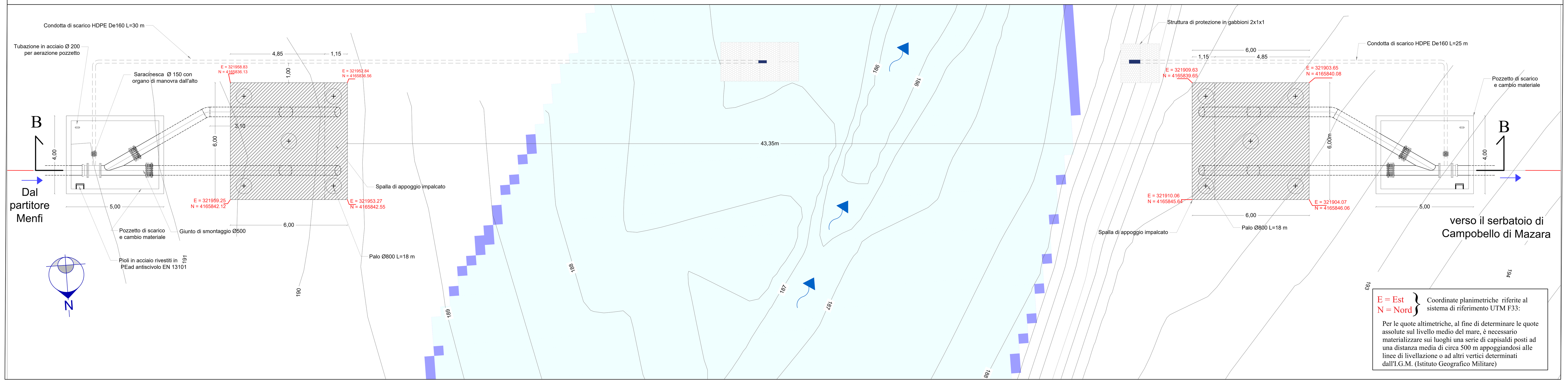

E = Est
N = Nord
Coordinate planimetriche riferite al sistema di riferimento UTM F33:

Per le quote altimetriche, al fine di determinare le quote assolute sul livello medio del mare, è necessario materializzare sui luoghi una serie di capisaldi posti ad una distanza media di circa 500 m appoggiandosi alle linee di livellazione o ad altri vertici determinati dall'I.G.M. (Istituto Geografico Militare)

Fotosimulazione



SEZIONE A - A' Scala 1:50

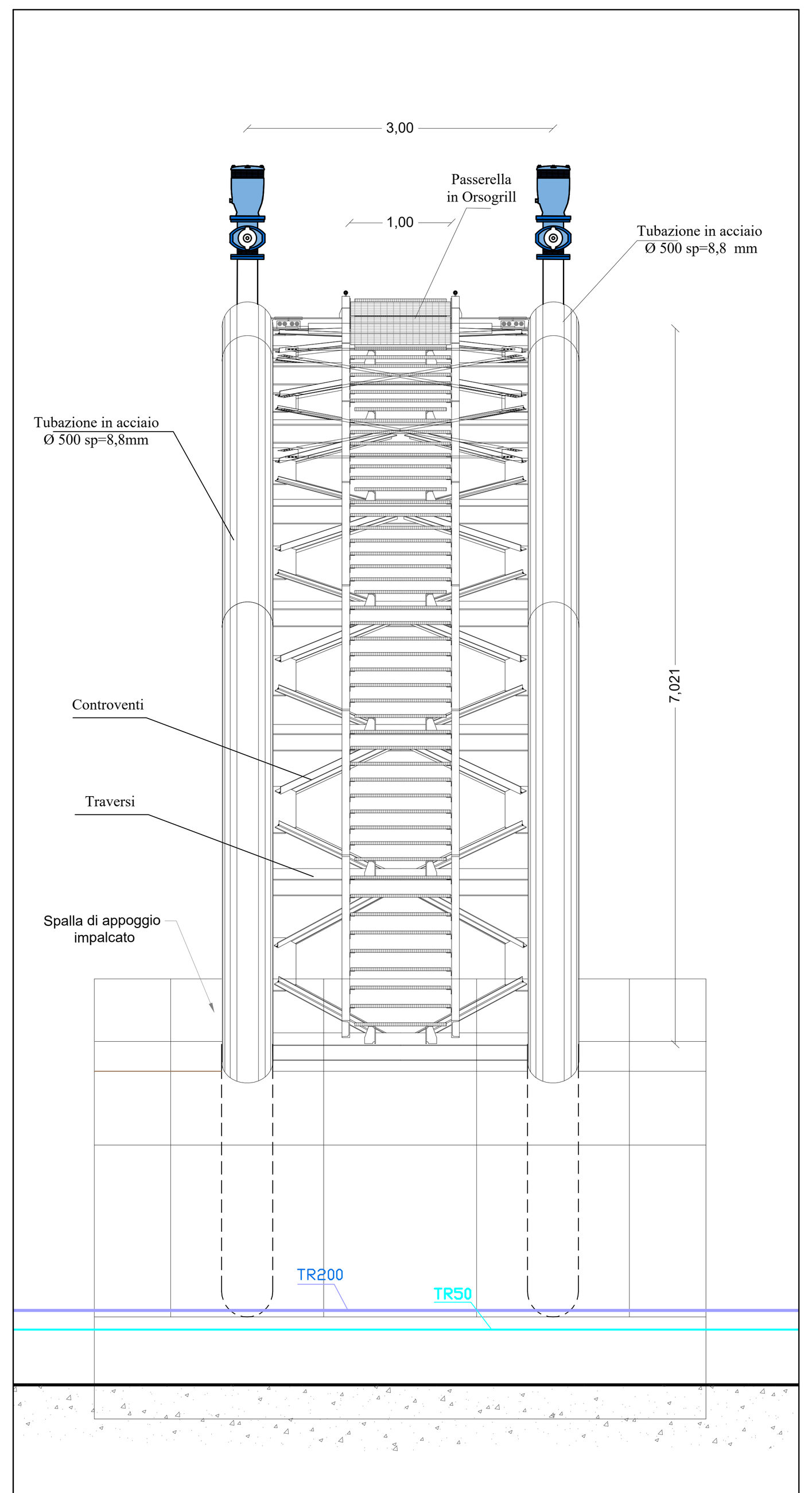

PIANTA SINGOLO MODULO Scala 1:50

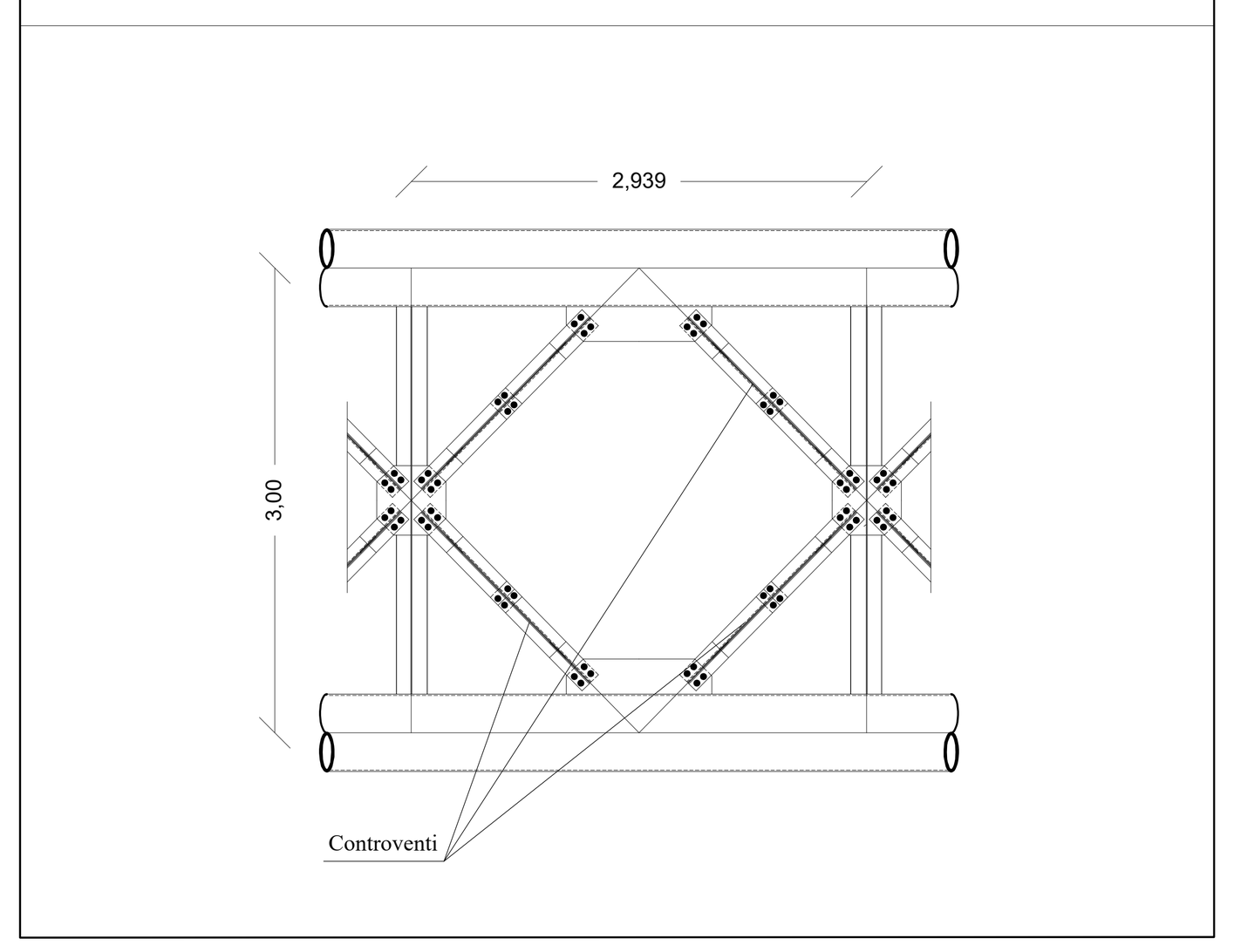

PROFILO (SEZIONE B-B') Scala 1:100

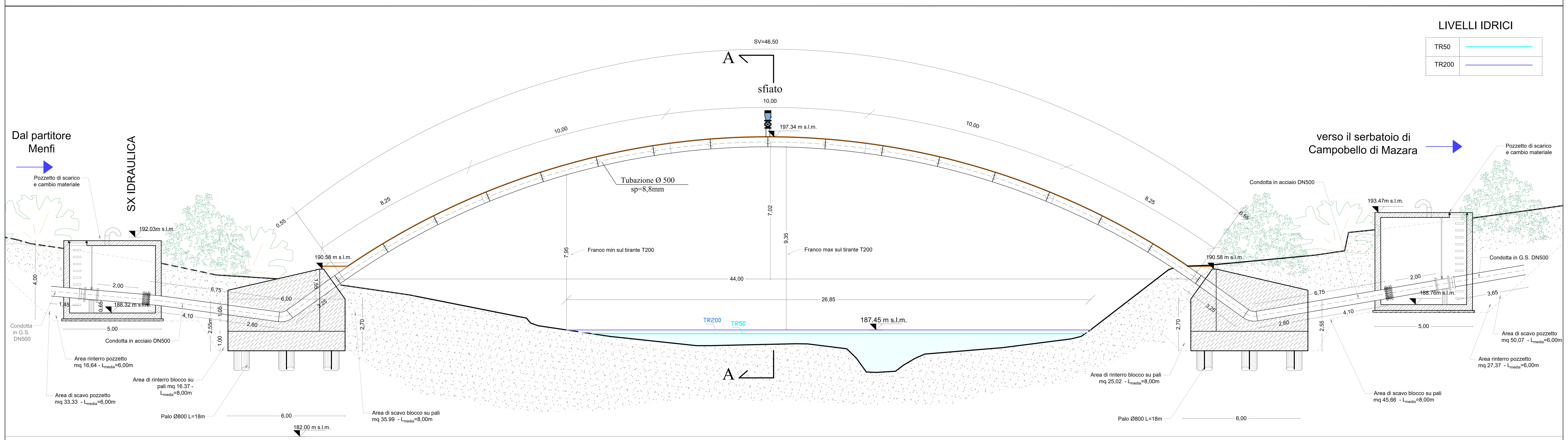

PICCHETTI E VERTICI	QUOTE TERRENO [m s.l.m.]	QUOTE ASSE CONDOTTA [m s.l.m.]	DISTANZE PARZIALI [m]	DISTANZE PROGRESSIVE [m]
1 (picch.45 cfr.Tav. 3.4.1.1)	190.47	188.97		770
2	190.34	188.69	2.00	772
3	190.21	188.42	2.00	774
4	190.09	188.15	2.00	776
5	189.96	188.20	2.00	778
6	189.67	190.60	2.00	780
7	189.38	191.86	2.00	782
8	189.03	192.95	2.00	784
9	188.64	193.90	2.00	786
10	188.24	194.71	2.00	788
11	187.60	195.39	2.00	790
12	187.30	195.95	2.00	792
13	187.04	196.39	2.00	794
14	186.83	196.72	2.00	796
15	186.65	196.95	2.00	798
16	186.69	197.07	2.00	800
17	186.74	197.08	2.00	802
18	186.66	196.99	2.00	804
19	185.72	196.79	2.00	806
20	185.50	196.48	2.00	808
21	186.28	196.06	2.00	810
22	186.45	195.53	2.00	812
23	186.65	194.88	2.00	814
24	186.90	194.10	2.00	816
25	187.63	193.18	2.00	818
26	189.18	192.13	2.00	820
27	190.62	190.91	2.00	822
28	190.79	189.51	2.00	824
29	190.98	188.17	2.00	826
30	191.17	188.46	2.00	828
31	191.40	188.81	2.00	830
32	192.56	189.15	2.00	832
33	192.77	189.51	2.00	834
34	192.97	189.84	2.00	836
35	193.26	190.19	2.00	838
36 (picch.50 cfr.Tav. 3.4.1.1)	193.55	190.54	2.00	840

Finanziato dall'Unione europea NextGenerationEU

Mims — Ministero delle infrastrutture e della mobilità sostenibili

Siciliacque
SICILIACQUE S.p.A.
Via Vincenzo Orsini, 13 - 90139 Palermo C.F./P.IVA:05216080829
e-mail:siciliacque@siciliacquespa.it PEC:siciliacque@siciliacquespa.com

REGIONE SICILIANA

Interventi per il potenziamento del sistema idrico della Sicilia sud - occidentale

Adduzione da Montescuro ovest per Mazara, Petrosino, Marsala

Marsala Mazara Petrosino

PROGETTO ESECUTIVO

CUP: C21B21012820001
PNRR-M2C4-I4.1-A2-53

IMPRESE ESECUTRICI:

(Mandante) INGALLINA — Via Del Grande Archivio n°32 80138 Napoli Tel. 0541 623903 ingallinasrl@legalmail.it

(Mandante) Idroambiente s.r.l. — Corso Garibaldi n°259 80055 Portici (NA) Tel. 0824 947519 idroambiente@cgn.legalmail.it

(Mandataria) CEBAT — Via Angelo Banti n°6 00138 Roma Tel. 06 88588146 info@cebat.it

RESPONSABILE Alessandro Cecconi

C.E.B.A.T. Via Angelo Banti, 26/28 00138 Roma P.IVA e C.F. 15324221009

GRUPPO DI PROGETTAZIONE:

delta ingegneria — Via Artemide n°3 92100 Agrigento Tel. 0922 421007 deltaingegneria@pec.it

COORDINAMENTO: Ing. Maurizio Carlino, Ing. Nicola D'Alessandro, Ing. Domenico D'Alessandro (63')

STRUTTURE: Ing. Giuseppe Ferraro, Ing. Giuseppe Limblici, Ing. Manuela Carlino

IDRAULICA: Ing. Maurizio Carlino, Ing. Luigi Di Natali, Ing. Martina Carlino, Ing. Dino Carlino

GEOLOGIA: Dott. Geol. Massimo Carlino, Dott. Geol. Francesco Morgante, Dott. Geol. Giuseppe Salvaggio

GEOTECNICA: Ing. Domenico D'Alessandro (62'), Ing. Raimondo D'Alessandro, Geom. Raimondo Ferula

SICUREZZA: Ing. Alfonso Collura, Ing. Desiderio Carlino, Ing. Daniele Vinti

AMBIENTE: Arch. Carmelo Carlino, Ing. Valeria Carlino, Ing. Claudia Carlino

COMPUTO: Geom. Giovanni La Rocca, Ing. Mariateresa Messinese, Geom. Andrea Vaccaro

RESPONSABILE DELLA PROGETTAZIONE: Ing. Maurizio Carlino (Ordine degli Ingegneri della Prov. di Agrigento n°A628)

IL R.U.P. Ing. Vincenzo Sferruzza (Ordine degli Ingegneri della Prov. di Palermo n°3895)

SICILIACQUE S.p.A. Il responsabile del procedimento Ing. Vincenzo Sferruzza

Elaborato

PONTE CAVARRETTO
Pianta, profilo e sezione

Classe 3
ELABORATI GRAFICI DI DETTAGLIO

N. Tavola
3.4.9.1

Formato A0

varie

Revisioni N°	DESCRIZIONE	DATA
0	1° emissione	Dicembre 2023
1	2° emissione	Maggio 2024
	3° emissione	