PLANIMETRIA - R=1/100

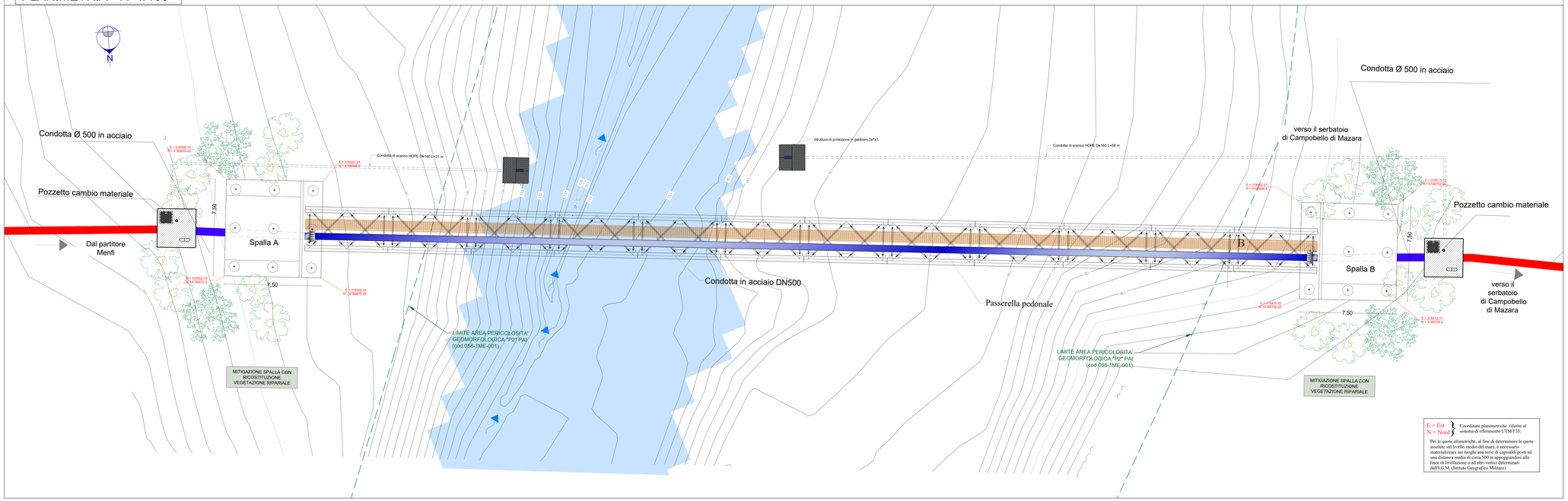

E = Est
N = Nord
Coordinate planimetriche riferite al sistema di riferimento UTM F33:

Per le quote altimetriche, al fine di determinare le quote assolute sul livello medio del mare, è necessario materializzare sui luoghi una serie di capisaldi posti ad una determinata quota di circa 10 m appoggiandosi alle linee di livellazione di precisione determinati dall'I.G.M. (Istituto Geografico Militare)

INQUADRAMENTO Scala 1:2.000

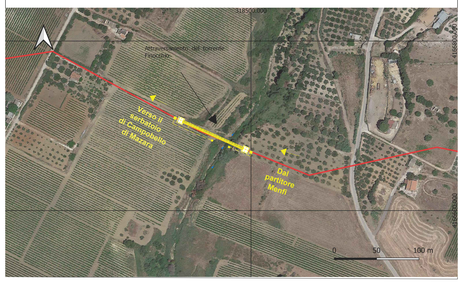

FOTOSIMULAZIONE

SEZIONE PONTE TUBO - Scala 1:25

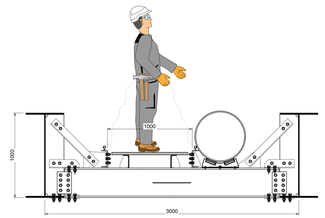

PROFILO Scala 1:100

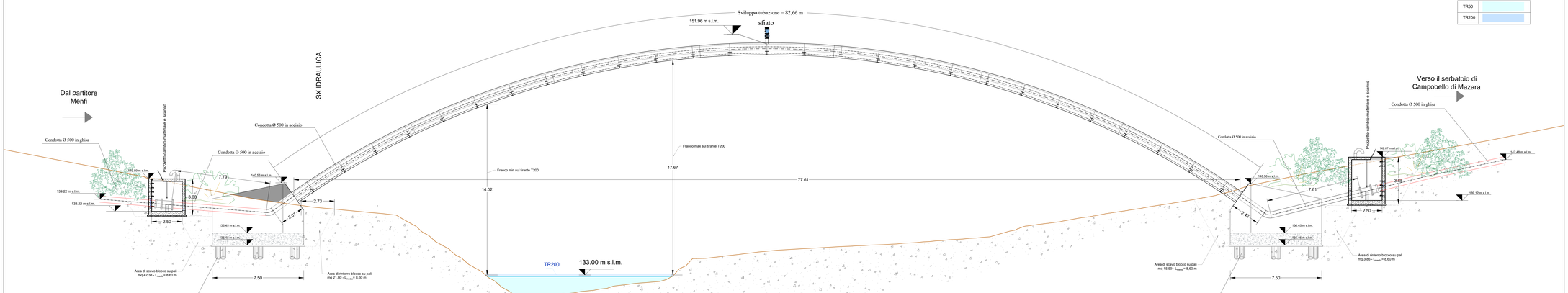

LIVELLI IDRICI

TR50	
TR200	

PICCHETTI E VERTICI	SA (punti 248 di Tav. 3.4.1.S)	1	2	3	4	5	6	7	8	9	10	11	12	13	14	15	16	17	18	19	20	21	22	23	24	25	26	27	28	29	30	31	32	33	34	35	36	37	38	39	40	41	42	43	44	45	46	47	(punti 248 di Tav. 3.4.1.S) 48
QUOTE TERRENO [m s.l.m.]	141.75	142.40	142.01	139.62	139.23	138.94	138.67	138.45	138.26	138.05	137.85	138.36	135.03	133.60	132.19	131.03	131.27	131.52	131.79	132.16	132.37	132.78	134.35	134.69	134.73	134.95	135.10	135.31	135.33	135.42	135.52	135.65	135.61	135.95	136.12	136.22	136.27	137.11	137.27	137.73	138.07	138.27	138.70	139.02	139.38	139.84	140.23	140.88	141.28	141.75
QUOTE ASSE CONDOTTA [m s.l.m.]	139.22	139.88	138.52	136.52	136.25	136.07	140.06	141.36	142.57	143.68	144.71	145.66	146.53	147.32	148.05	148.70	149.28	149.80	150.26	150.65	150.96	151.24	151.45	151.60	151.69	151.71	151.68	151.59	151.44	151.24	150.97	150.64	150.24	149.79	149.27	148.68	148.03	147.30	146.51	145.64	144.69	143.65	142.53	141.32	139.98	138.54	137.02	135.43	133.77	132.02	142.48
DISTANZE PARZIALI [m]		6.74	2.00	2.00	2.00	2.00	2.00	2.00	2.00	2.00	2.00	2.00	2.00	2.00	2.00	2.00	2.00	2.00	2.00	2.00	2.00	2.00	2.00	2.00	2.00	2.00	2.00	2.00	2.00	2.00	2.00	2.00	2.00	2.00	2.00	2.00	2.00	2.00	2.00	2.00	2.00	2.00	2.00	2.00	2.00	2.00	2.00	2.00	16.59
DISTANZE PROGRESSIVE [m]	4.655,35	4460	4462	4464	4466	4468	4470	4472	4474	4476	4478	4480	4482	4484	4486	4488	4490	4492	4494	4496	4498	4500	4502	4504	4506	4508	4510	4512	4514	4516	4518	4520	4522	4524	4526	4528	4530	4532	4534	4536	4538	4540	4542	4544	4546	4548	4550	4552	4568,59

Finanziato dall'Unione europea NextGenerationEU

Mims Ministero delle infrastrutture e della mobilità sostenibili

SICILIACQUE S.p.A.
Siciliacque
Via Vincenzo Orsini, 13 - 90139 Palermo C.F./P.IVA:05216080829
e-mail:siciliacque@siciliacquespa.it PEC:siciliacque@siciliacquespa.com

REGIONE SICILIANA

Interventi per il potenziamento del sistema idrico della Sicilia sud - occidentale

Adduzione da Montescuro ovest per Mazara, Petrosino, Marsala

Nuovo Mazaro Petrosino

PROGETTO ESECUTIVO

CUP: C21B21012820001
PNRR-M2C4-I.4.2-S3

IMPRESE ESECUTRICI:

(Mandante) INGALUNA — Via Del Grande Ammiraglio n°32 90100 Palermo — tel. 0091 6123812 — ingaluna@legalmail.it

(Mandante) Idrombiente srl — Corso Garibaldi n°259 90133 Palermo — tel. 0924 24 747 — idrombiente@gm.legalmail.it

(Mandataria) CEBAT — Via Angelo Bonfi n°8 90141 Palermo — tel. 091/581 — info@cebat.it

RESPONSABILE
Alessandro Cecconi
C.E.B.A.T. S.r.l.
Via Angelo Bonfi, 20/28
90141 Palermo
PALERMO N° 147271100

GRUPPO DI PROGETTAZIONE:

Studio Ingegneri — Via Alcamo n°3 92100 Agrigento — Tel. 0922 421087 — studioingegneriferlisi.it

COORDINAMENTO: Ing. Maurizio Carlino; Ing. Nicola D'Alessandro; Ing. Domenico D'Alessandro (IST)

STRUTTURE: Ing. Giuseppe Lampiasi; Ing. Giuseppe Cardillo; Ing. Manuela Carlino

IDRAULICA: Ing. Maurizio Carlino; Ing. Nicola D'Alessandro; Ing. Manfredi Carlino; Ing. Dino Carlino

GEOLOGIA: Dott. Geol. Massimo Carlino; Dott. Geol. Antonino Maniscalco; Dott. Geol. Giuseppe Bellavigna

GEOTECNICA: Ing. Domenico D'Alessandro (IST); Ing. Raimondo D'Alessandro; Geom. Raimondo Facula

SICUREZZA: Ing. Manfredi Carlino; Ing. Salvatore Carlino; Ing. Damiani Uriel

AMBIENTE: Arch. Carmela Carlino; Ing. Dino Carlino; Ing. Claudia Carlino

COMPUTO: Geom. Giovanni La Rocca; Geom. Giuseppe Bellavigna; Geom. Andrea Vacciano

RESPONSABILE DELLA PROGETTAZIONE:
Ing. Maurizio Carlino
(Ordine degli Ingegneri della Prov. di Agrigento n°A628)

Maurizio Carlino

IL R.U.P.:
Ing. Vincenzo Sfenuzza
(Ordine degli Ingegneri della Prov. di Palermo n°3895)

SICILIACQUE S.p.A.
Responsabile del procedimento
Ing. Vincenzo Sfenuzza

Elaborato

PONTE FINOCCHIO
Pianta, profilo e sezione

Classe 3
ELABORATI GRAFICI DI DETTAGLIO
N. Tavola
3.4.9.3

Revisione N°	DESCRIZIONE	DATA
0	1° emissione	Dicembre 2023
1	2° emissione	Maggio 2024
	3° emissione	

Formato A0
varie