PIANTA (livello passerella) Scala 1:100

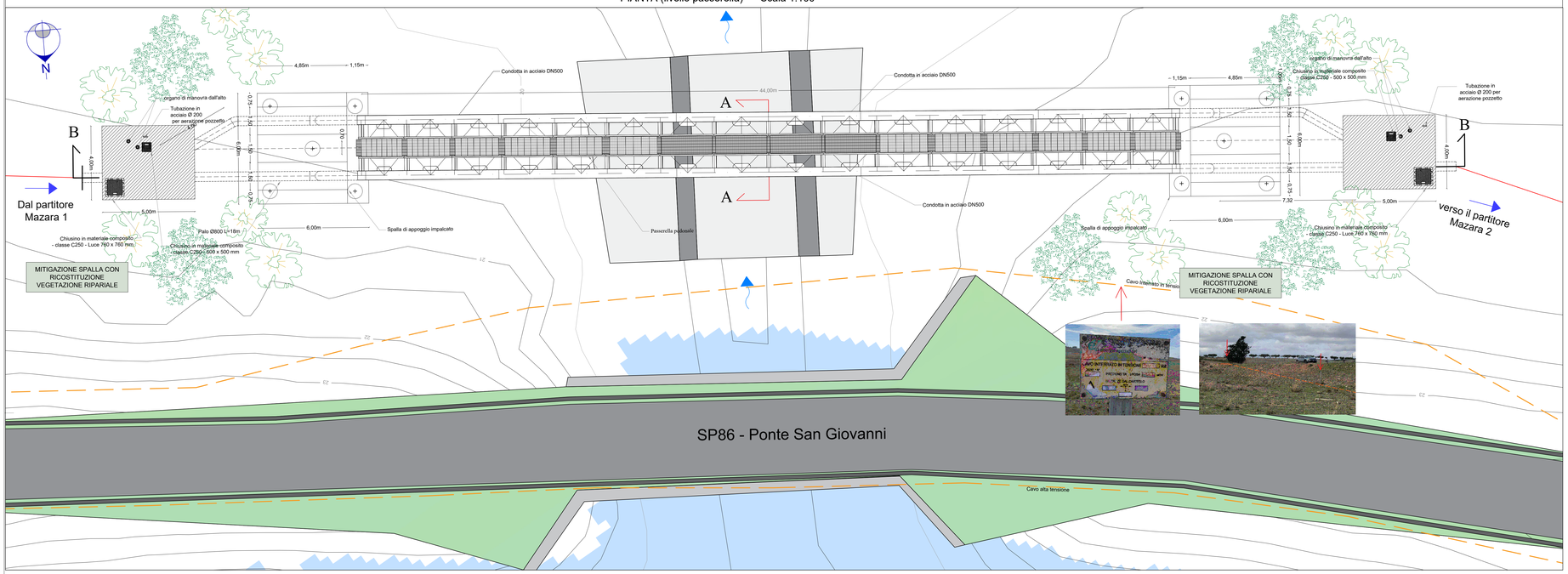

INQUADRAMENTO Scala 1:2.000

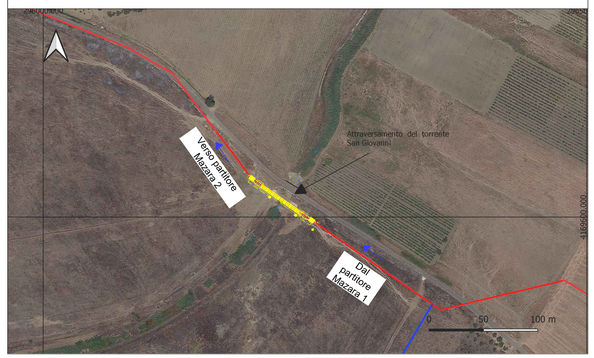

FOTOSIMULAZIONE

PIANTA (blocchi ancoraggio) Scala 1:100

Estratto Elaborato 3.3.1.7

SEZIONE A - A' Scala 1:50

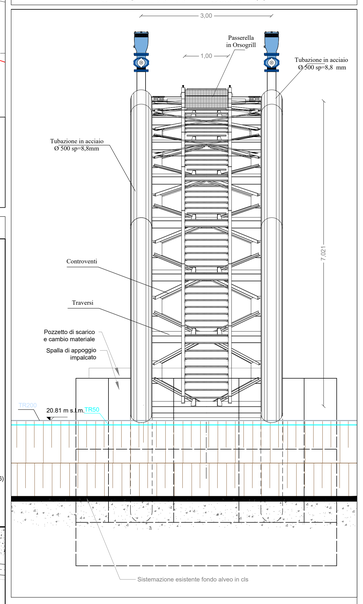

PROFILO (SEZIONE B-B') Scala 1:100

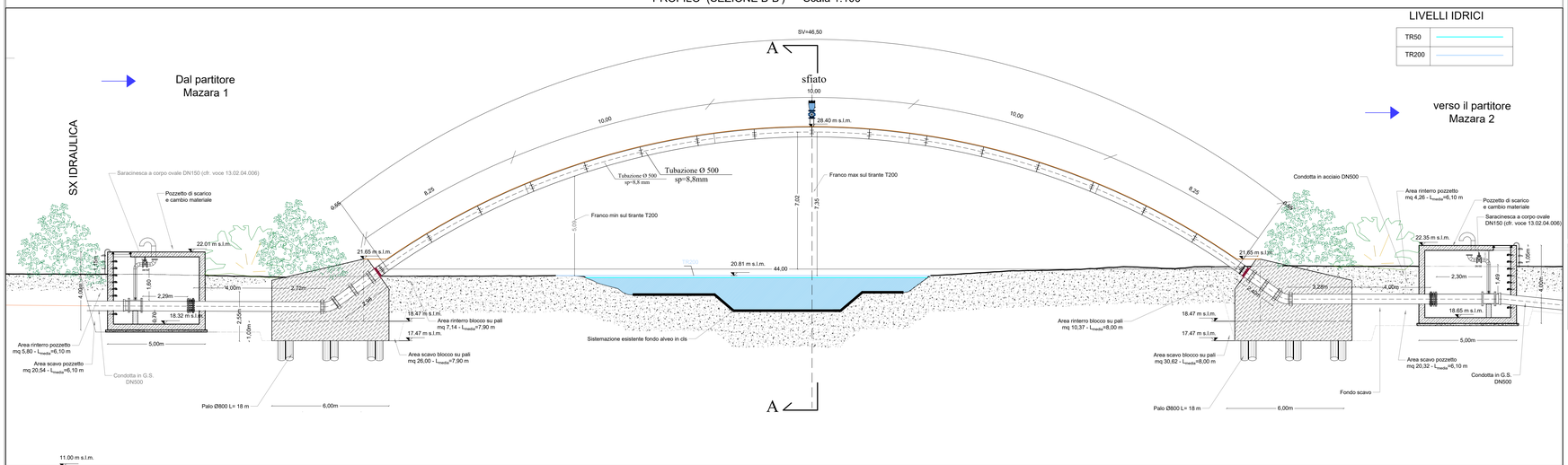

LIVELLI IDRICI

TR50	
TR200	

PIANTA SINGOLO MODULO Scala 1:50

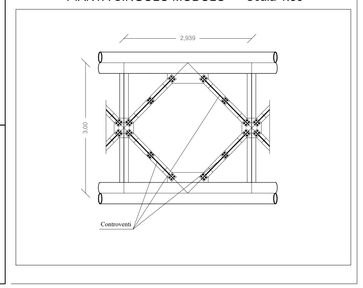

PICCHETTI E VERTICI	1 (pioch.328 cfr.Tav. 3.4.2.5)	2	3	4	5	6	7	8	9	10	11	12	13	14	15	16	17	18	19	20	21	22	23	24	25	26	27	28	29	30	31	32	33	34	35	36	37 (pioch.331 cfr.Tav. 3.4.2.5)	38
QUOTE TERRENO [m s.l.m.]	20,67	20,67	20,66	20,81	20,77	20,72	20,76	20,77	20,78	20,77	20,78	20,78	20,80	20,91	19,83	19,83	19,83	19,00	19,00	19,00	19,95	19,98	20,84	20,96	21,06	21,09	21,19	21,22	21,19	21,25	21,27	21,30	19,63	19,62	19,61	19,60	19,59	19,58	19,45
QUOTE ASSE CONDOTTA [m s.l.m.]	19,26	19,25	19,24	19,23	19,22	19,21	19,20	20,33	21,75	23,00	24,08	25,03	25,82	26,49	27,05	27,49	27,81	28,03	28,14	28,15	28,05	27,85	27,54	27,17	26,57	25,91	25,13	24,21	23,14	21,92	20,53	19,63	19,62	19,61	19,60	19,59	19,58	19,45	
DISTANZE PARZIALI [m]		2.00	2.00	2.00	2.00	2.00	2.00	2.00	2.00	2.00	2.00	2.00	2.00	2.00	2.00	2.00	2.00	2.00	2.00	2.00	2.00	2.00	2.00	2.00	2.00	2.00	2.00	2.00	2.00	2.00	2.00	2.00	2.00	2.00	2.00	2.00	2.00	2.00	
DISTANZE PROGRESSIVE [m]	6470	6472	6474	6476	6478	6480	6482	6484	6486	6488	6490	6492	6494	6496	6498	6500	6502	6504	6506	6508	6510	6512	6514	6516	6518	6520	6522	6524	6526	6528	6530	6532	6534	6536	6538	6540	6542	6544	

Finanziato dall'Unione europea NextGenerationEU

Mims Ministero delle infrastrutture e della mobilità sostenibili

SICILIACQUE S.p.A.
Siciliacque
Via Vincenzo Orsini, 13 - 90139 Palermo C.F./P.IVA:05216080829
e-mail:siciliacque@siciliacquespa.it PEC:siciliacque@siciliacquespa.com

REGIONE SICILIANA

Interventi per il potenziamento del sistema idrico della Sicilia sud - occidentale

Adduzione da Montescuro ovest per Mazara, Petrosino, Marsala

Marsala Mazara Petrosino

PROGETTO ESECUTIVO

CUP- C21B21012820001
PNRR-M2C4-I4.1-A2-53

IMPRESE ESECUTRICI:

(Mandante) INGALLINA — Via Del Grande Archivio n°32 80138 Napoli — Tel. 0817523963 — ingallinaarl@legalmail.it

(Mandante) Idroambiente — Corso Garibaldi n°259 80055 Portici (Na) — Tel. 0824 947519 — idroambiente@cgn.legalmail.it

(Mandataria) CEBAT — Via Angelo Banti n°6 00138 Roma — Tel. 06 88588146 — info@cebat.it

RESPONSABILE Alessandro Cecconi — C.E.B.A.T. Via Angelo Banti, 26/28 00138 Roma — P.IVA 06134421000

GRUPPO DI PROGETTAZIONE:

Ingegneria — Via Artemide n°2 92100 Agrigento — Tel. 0922 421007 — dellongegneria@pec.it

COORDINAMENTO: Ing. Maurizio Carlino; Ing. Nicola D'Alessandro; Ing. Domenico D'Alessandro (ID2)

STRUTTURE: Ing. Giuseppe Ferraro; Ing. Giuseppe Limblici; Ing. Manuela Carlino

IDRAULICA: Ing. Maurizio Carlino; Ing. Luigi Di Natali; Ing. Martina Carlino; Ing. Dino Carlino

GEOLOGIA: Dott. Geol. Massimo Carlino; Dott. Geol. Francesco Morgante; Dott. Geol. Giuseppe Saluaggio

GEOTECNICA: Ing. Domenico D'Alessandro (ID2); Ing. Raimondo D'Alessandro; Geom. Raimondo Ferula

SICUREZZA: Ing. Alfonso Collura; Ing. Desiderio Carlino; Ing. Daniele Virdi

AMBIENTE: Arch. Carmelo Carlino; Ing. Valeria Carlino; Ing. Claudia Carlino

COMPUTO: Geom. Giovanni La Rocca; Ing. Mariateresa Messinese; Geom. Andrea Vaccaro

RESPONSABILE DELLA PROGETTAZIONE: Ing. Maurizio Carlino (Ordine degli Ingegneri della Prov. di Agrigento n°A628)

IL R.U.P.: Ing. Vincenzo Sferruzza (Ordine degli Ingegneri della Prov. di Palermo n°3895)

SICILIACQUE S.p.A. Il responsabile del procedimento Ing. Vincenzo Sferruzza

Elaborato

PONTE SAN GIOVANNI
Pianta, profilo e sezione

Classe 3
ELABORATI GRAFICI DI DETTAGLIO
N. Tavola
3.4.9.8

Revisioni N°	DESCRIZIONE	DATA
0	1° emissione	Dicembre 2023
1	2° emissione	Maggio 2024
	3° emissione	

Formato A0
varie