PLANIMETRIA - R=1/200

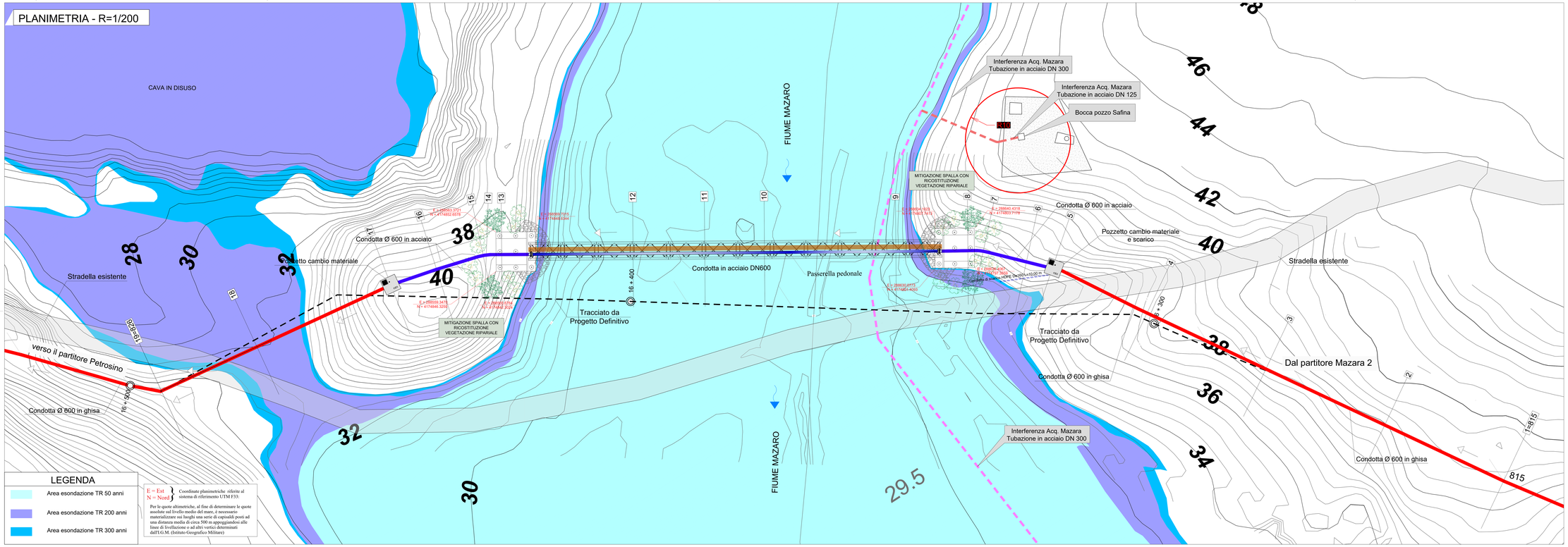

LEGENDA

- Area esondazione TR 50 anni
- Area esondazione TR 200 anni
- Area esondazione TR 300 anni

E = Est
N = Nord
Coordinate planimetriche riferite al sistema di riferimento UTM F33:

Per le quote altimetriche, al fine di determinare le quote assolute sul livello medio del mare, è necessario materializzare sui luoghi una serie di capisaldi posti ad una distanza media di circa 500 m appoggiandosi alle linee di livellazione o ad altri vertici determinati dall'I.G.M. (Istituto Geografico Militare)

PROFILO - R=1/200

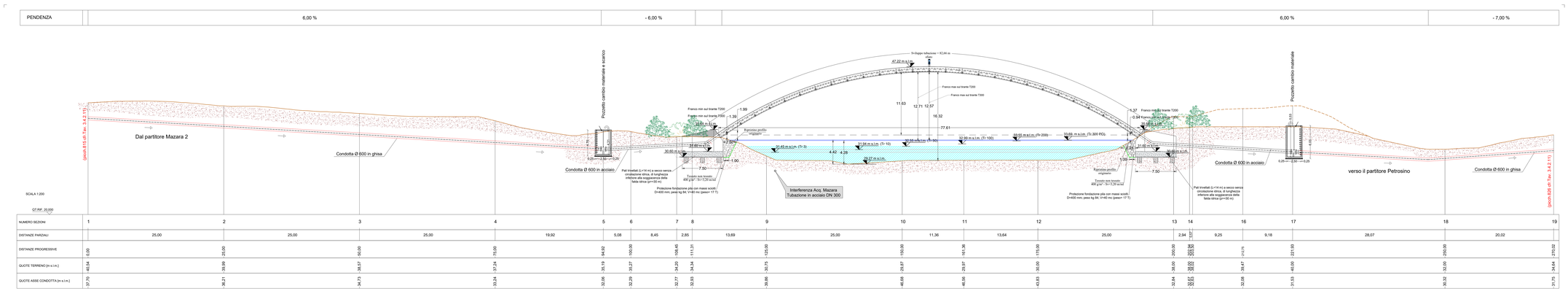

INQUADRAMENTO Scala 1:2.000

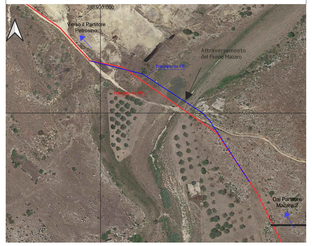

SEZIONE PONTE TUBO - Scala 1:25

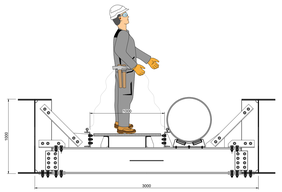

Finanziato dall'Unione europea NextGenerationEU

Mims Ministero delle Infrastrutture e delle Mobilità Sostenibili

SICILIACQUE S.p.A.
Siciliacque
Via Vincenzo Orsini, 13 - 90139 Palermo C.F./P.IVA 05276080829
e-mail siciliacque@siciliacquequa.it PEC siciliacque@siciliacquequa.com
REGIONE SICILIANA

Interventi per il potenziamento del sistema idrico della Sicilia sud - occidentale

Adduzione da Montescuro ovest per Mazara, Petrosino, Marsala

Monte Misero Petrosino

PROGETTO ESECUTIVO

CUP: C21B2101280001
PNRR-M2C4-I4.1-A2-S3

IMPRESE ESECUTRICI:

(Mandante) INGALLINA
Via Dei Grande Archivio n°32 Cap 90133 Palermo
Tel. 091/ 617.0412
ingallinapa@libero.it

(Mandante) Idroambiente
Corso Gardenal n°219 Cap 90144 Palermo
Tel. 091/ 347.512
idroambiente@cgil.legalmail.it

(Mandataria) CEBAT
Via Angelo Bard n°8 Cap 24125 Bergamo
Tel. 06 88884144
info@cebat.it

RESPONSABILE
Alessandro Cecconi
CEBAT
Via Angelo Bard, 28/2B
24125 BERGAMO
PARTITA IVA 01721710163

GRUPPO DI PROGETTAZIONE:

Studio 5 Associati
Via Amalfitania, n.2
Cap 90144 Palermo
Tel. 091/ 621.0211
dottingegnerialiberi@pec.it

COORDINAMENTO
Ing. Vincenzo Sfenurcia
Ing. Mauro D'Alessandro
Ing. Domenico D'Alessandro (SI)

STRUTTURE
Ing. Giuseppe Ferraro
Ing. Antonino Cascio
Ing. Manuela Carlino

IDRAULICA
Ing. Giuseppe Calabro
Ing. Luigi Di Natali
Ing. Martina Carlino
Ing. Ludovica Ferro

GEOLOGIA
Dott. Geol. Massimo Carlino
Dott. Geol. Giuseppe Di Maggio
Dott. Geol. Giuseppe Sabiaglia

GEOTECNICA
Ing. Mauro D'Alessandro (SI)
Ing. Raimondo D'Alessandro
Geom. Raimondo Ferraro

SICUREZZA
Ing. Alfonso Collura
Ing. Giuseppe Di Bella
Ing. Daniela Virdi

AMBIENTE
Ing. Antonino Cascio
Ing. Valeria Carlino
Ing. Claudia Carlino

COMPUTO
Geom. Giovanni La Rocca
Geom. Giuseppe Lombardo
Geom. Andrea Sacpari

RESPONSABILE DELLA PROGETTAZIONE:
Ing. Maurizio Carlino
(Ordine degli Ingegneri della Prov. di Agrigento n°A628)

IL R.U.P.
Ing. Vincenzo Sfenurcia
(Ordine degli Ingegneri della Prov. di Palermo n°3890)

SICILIACQUE S.p.A.
Il responsabile del procedimento
Ing. Vincenzo Burgio

Elaborato

PONTE MAZARO
Pianta, profilo e sezione

Classe 3
ELABORATI GRAFICI DI DETTAGLIO
N. Tavola
3.4.9.9.1

Revisione	N°	DESCRIZIONE	DATA	Formato
	0	1° emissione	Dicembre 2023	A0+
	1	2° emissione	Gennaio 2024	varie
	2	3° emissione	Aprile 2024	