*** RAPPORTO DI VERIFICA INTERMEDIO**
-Osservazione n.17
Punto 10: la voce di geotessile è relativa soltanto al secondo tratto in corrispondenza dell'attraversamento del fiume Delia, tra i picchetti 135-180 ed picchetti 321 bis - 467, per una estesa rispettivamente di 906.74 e 2886,438 (vedasi CPE)

SEZIONE TIPO DI POSA PER ARGILLE SABBIOSE, GHIAIE, LIMI E SABBIE

① ② ③

SEZIONE TIPO DI POSA PER CALCARENITI

④ ⑤ ⑥

STRADA ASFALTATA

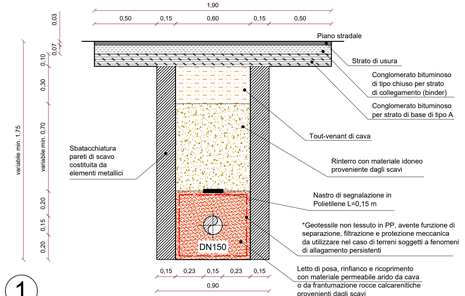

1

STRADA STERRATA

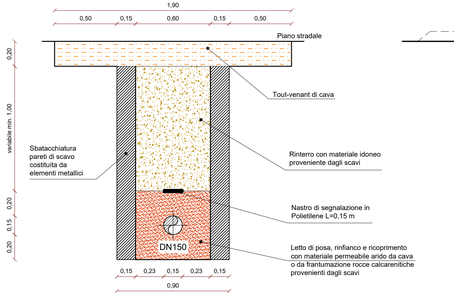

2

TERRENO NATURALE

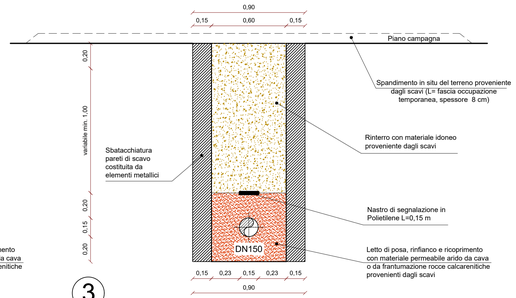

3

STRADA ASFALTATA

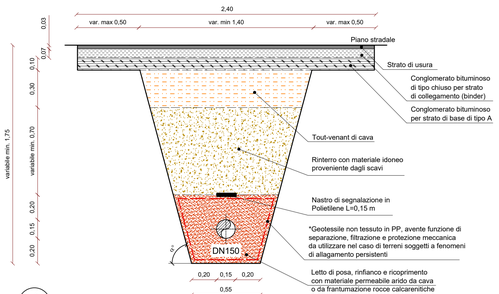

4

STRADA STERRATA

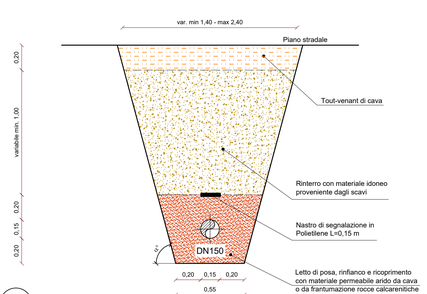

5

TERRENO NATURALE

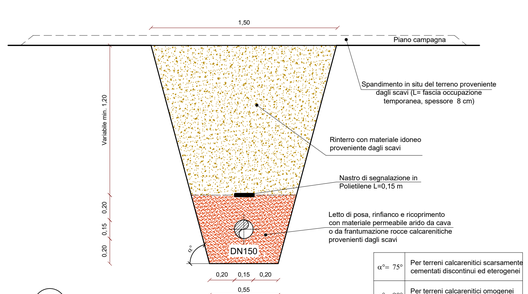

6

$\alpha^{\circ} = 75^{\circ}$	Per terreni calcarenitici scarsamente cementati discontinui ed eterogenei
$\alpha^{\circ} = 90^{\circ}$	Per terreni calcarenitici omogenei cementati
Vedi relazione Geotecnica	

Finanziato dall'Unione europea NextGenerationEU

Mims Ministero delle infrastrutture e della mobilità sostenibili

SICILIACQUE S.p.A.
Siciliacque
Via Vincenzo Orsini, 13 - 90139 Palermo C.F./P.IVA:05216080829
e-mail:siciliacque@siciliacquespa.it PEC:siciliacque@siciliacquespa.com

REGIONE SICILIANA

Interventi per il potenziamento del sistema idrico della Sicilia sud - occidentale

Adduzione da Montescuro ovest per Mazara, Petrosino, Marsala

Marsala Mazara Petrosino

PROGETTO ESECUTIVO

CUP: C21B21012820001
PNRR-M2C4-I4.1-A2-53

IMPRESE ESECUTRICI:

(Mandante) INGALLINA — Via Del Grande Archivio n°32 80138 Napoli Tel. 0541 623903 ingallinaspr@legalmail.it

(Mandante) Idroambiente — Corso Garibaldi n°259 80055 Portici (NA) Tel. 0824 342519 idroambiente@cgn.legalmail.it

(Mandataria) CEBAT — Via Angelo Banti n°6 00138 Roma Tel. 06 88588146 info@cebat.it

RESPONSABILE Alessandro Cecconi
C.E.B.A.T. Via Angelo Banti, 26/28 00138 Roma P.IVA/C.F. 02424221009

GRUPPO DI PROGETTAZIONE:

delta Ingegneria — Via Artemide n°3 92100 Agrigento Tel. 0922 421007 deltaingegneria@pec.it

COORDINAMENTO: Ing. Maurizio Carlino; Ing. Nicola D'Alessandro; Ing. Domenico D'Alessandro (ISZ)

STRUTTURE: Ing. Giuseppe Ferraro; Ing. Giuseppe Limblici; Ing. Manuela Carlino

IDRAULICA: Ing. Maurizio Carlino; Ing. Luigi Di Natali; Ing. Martina Carlino; Ing. Dino Carlino

GEOLOGIA: Dott. Geol. Massimo Carlino; Dott. Geol. Francesco Morgante; Dott. Geol. Giuseppe Salvaggio

GEOTECNICA: Ing. Domenico D'Alessandro (ISZ); Ing. Raimondo D'Alessandro; Geom. Raimondo Ferula

SICUREZZA: Ing. Alfonso Collura; Ing. Desiderio Carlino; Ing. Daniele Virdì

AMBIENTE: Arch. Carmelo Carlino; Ing. Valeria Carlino; Ing. Claudia Carlino

COMPUTO: Geom. Giovanni La Rocca; Ing. Mariatalenza Messineve; Geom. Andrea Vaccaro

RESPONSABILE DELLA PROGETTAZIONE:
Ing. Maurizio Carlino
(Ordine degli Ingegneri della Prov. di Agrigento n°A628)

IL R.U.P.
Ing. Vincenzo Sferruzza
(Ordine degli Ingegneri della Prov. di Palermo n°3895)

SICILIACQUE S.p.A.
Il responsabile del procedimento
Ing. Vincenzo Sferruzza

Elaborato

SEZIONI TIPO DI POSA DN150

Classe 3
ELABORATI GRAFICI GENERALI

N. Tavola
3.5.5

Revisioni N°	DESCRIZIONE	DATA
	1° emissione	Gennaio 2024
	2° emissione	
	3° emissione	

Formato
1020 x 297 mm

1:20