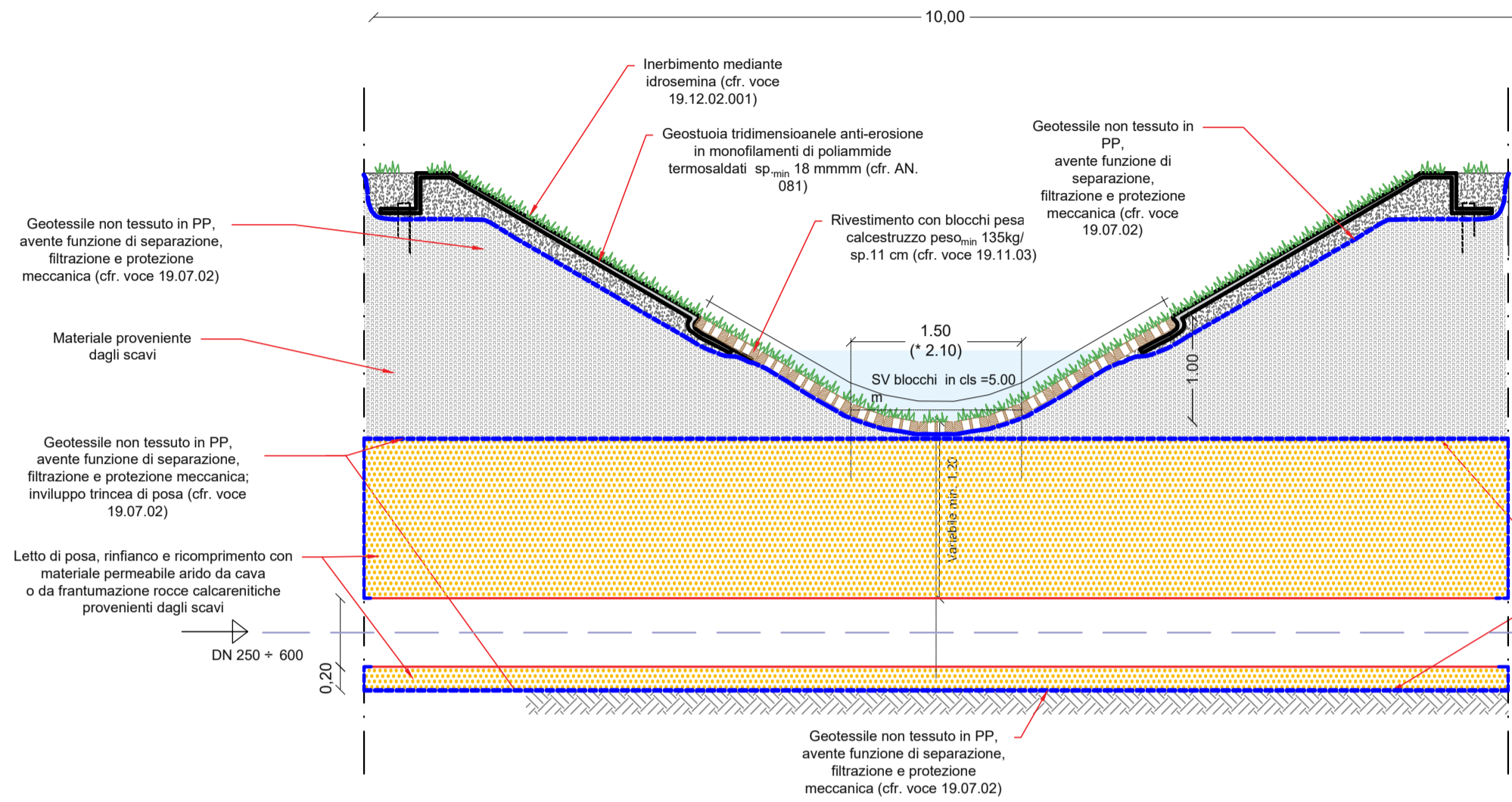
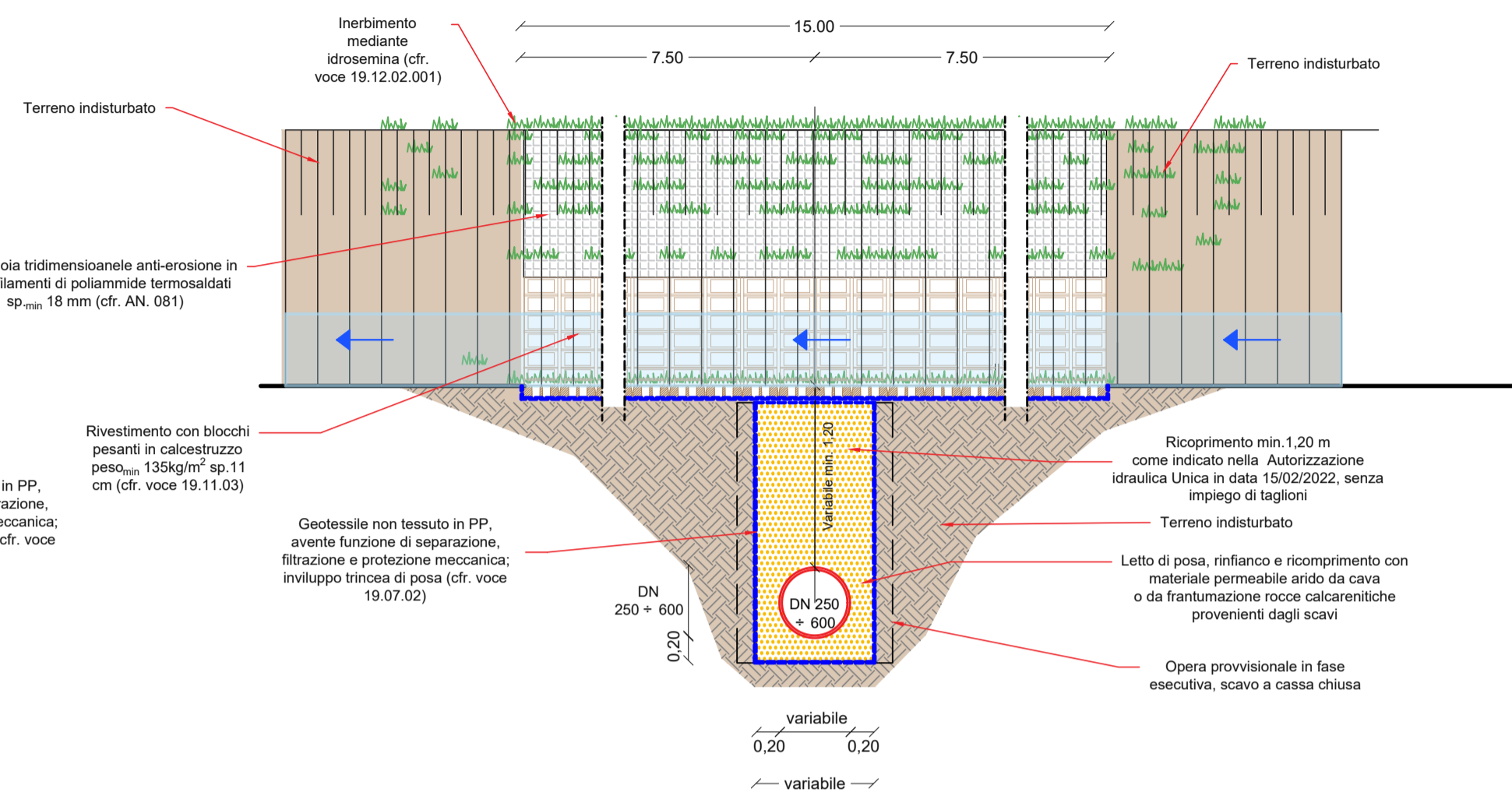


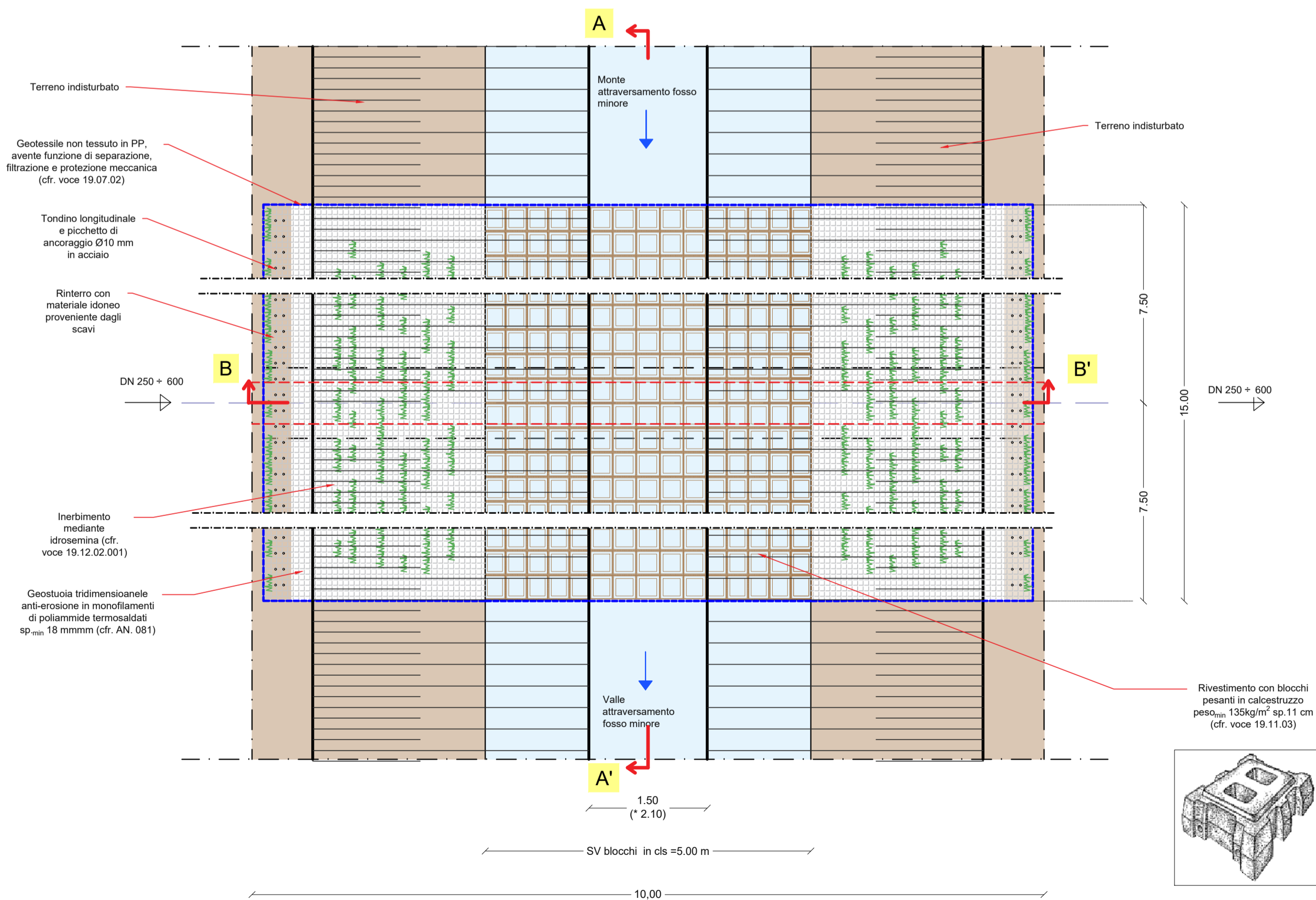
## Sezione B-B' R=1:50



## Sezione A-A' R=1:50




## PIANTA R=1:50



## FOTOSIMULAZIONE



Pannello con blocchi del tipo aperto 20% di vuoto ed il tipo chiuso presenta dei fori con vuoti pari al 10 %



IMPLUVI		
Picchetto	Progressiva	Tratto
96	1705 m	I Tratto
187 / 188	3398 m	I Tratto
276	5066 m	I Tratto
428 / 429	8100 m	I Tratto
561 / 562	10653 m	I Tratto
570 / 571	10832 m	I Tratto
576 / 577	10954 m	I Tratto
584 / 585	11126 m	I Tratto
852 / 853	16505 m	I Tratto
1075 / 1076	20877 m	I Tratto
805 / 806	16047 m	II Tratto
888	17703 m	II Tratto
1012 / 1013	20197 m	II Tratto
12035 / 12036	24650 m	II Tratto
*18	345 m	Mazara 1
106	2095 m	Mazara 1

Finanziato dall'Unione europea NextGenerationEU

Mims Ministero delle Infrastrutture e della Mobilità Sostenibili

Siciliacque S.p.A. Via Vincenzo Orsini, 13 - 90139 Palermo C.F./P.IVA: 05216080829 e-mail: siciliacque@siciliacquespa.it PEC: siciliacque@siciliacquespa.com



Interventi per il potenziamento del sistema idrico della Sicilia sud - occidentale

Adduzione da Montescuro ovest per Mazara, Petrosino, Marsala



PROGETTO ESECUTIVO

CUP: C21B2101282001 PNR-M2C4-I4.1-A2-53

IMPRESE ESECUTRICI:

(Mandante) **INGALLINA**  
Via Del Grande Archivio n°32  
80138 Napoli  
Tel. 0541 623903  
ingallinasrl@legaimail.it

(Mandante) **Idroambiente s.r.l.**  
Corso Garibaldi n°259  
80055 Portici (NA)  
Tel. 0824 947519  
idroambiente@cg.legaimail.it

(Mandatario) **CEBAT**  
Via Angelo Banti n°6  
00138 Roma  
Tel. 06 88588146  
info@cebat.it

RESPONSABILE  
Alessandro Ceconi  
CEBAT  
Via Angelo Banti, 26/28  
00138 Roma  
P.IVA: C.F. 0524221009

GRUPPO DI PROGETTAZIONE:

**COORDINAMENTO:**  
Ing. Maurizio Carino  
Ing. Nicola D'Alessandro  
Ing. Domenico D'Alessandro (83)  
**STRUTTURE:**  
Ing. Giuseppe Ferraro  
Ing. Giuseppe Limbici  
Ing. Manuela Carino  
**IDRAULICA:**  
Ing. Maurizio Carino  
Ing. Martina Carino  
Ing. Divo Carino  
**GEOLOGIA:**  
Dot. Geol. Massimo Carino  
Dot. Geol. Francesco Morgante  
Dot. Geol. Giuseppe Salvaggio

**GEOTECNICA:**  
Ing. Domenico D'Alessandro (82)  
Ing. Raimondo D'Alessandro  
Geom. Raimondo Ferula  
**SICUREZZA:**  
Ing. Alfonso Coltura  
Ing. Desiderio Carino  
Ing. Daniele Viro  
**AMBIENTE:**  
Arch. Carmelo Carino  
Ing. Valeria Carino  
Ing. Claudia Carino  
**COMPUTO:**  
Geom. Giovanni La Rocca  
Dot. Geol. Francesco Morgante  
Geom. Andrea Vaccaro

**RESPONSABILE DELLA PROGETTAZIONE:**  
Ing. Maurizio Carino  
(Ordine degli Ingegneri della Prov. di Agrigento n°A628)  
**IL R.U.P.:**  
Ing. Vincenzo Sferuzza  
(Ordine degli Ingegneri della Prov. di Palermo n°3886)  
**SICILIACQUE S.p.A.**  
Il responsabile del procedimento  
Ing. Vincenzo Sferuzza



Elaborato		Classe 3	
SEZIONI TIPO DI POSA PER GLI ATTRAVERSAMENTI DEI FOSSI MINORI		ELABORATI GRAFICI DI DETTAGLIO	
Pianta e sezioni		N. Tavola	
		3.5.6	
		Formato	
		A1	
		1:50	
Revisioni	N°	DESCRIZIONE	DATA
	1°	emissione	Gennaio 2024
	2°	emissione	
	3°	emissione	