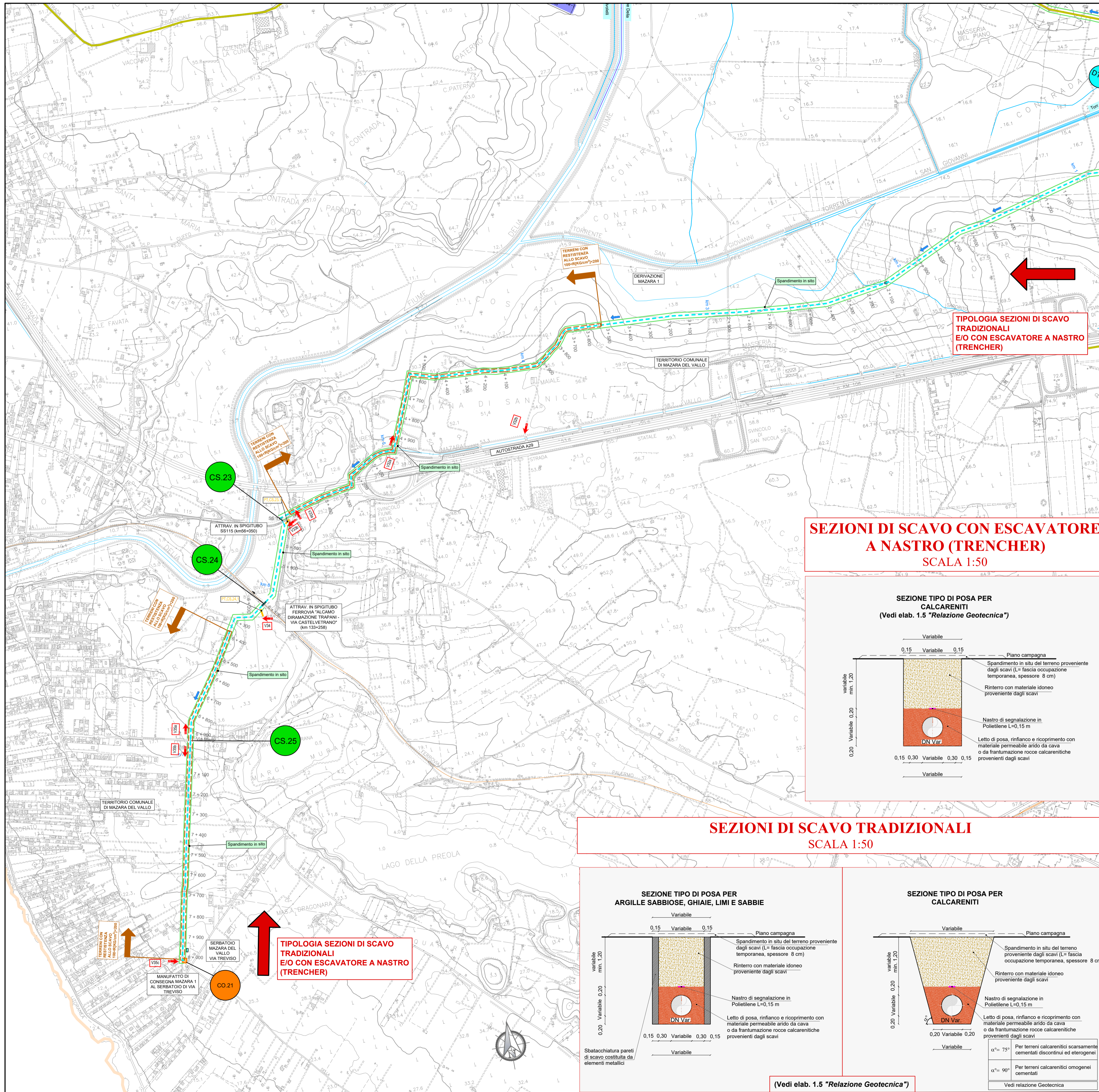
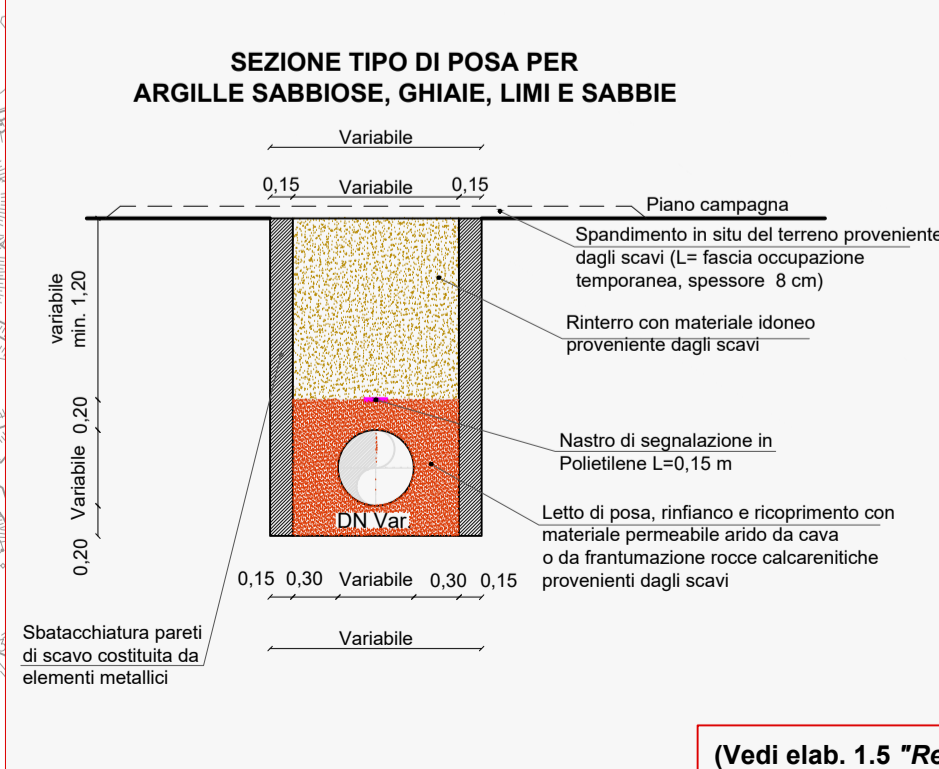
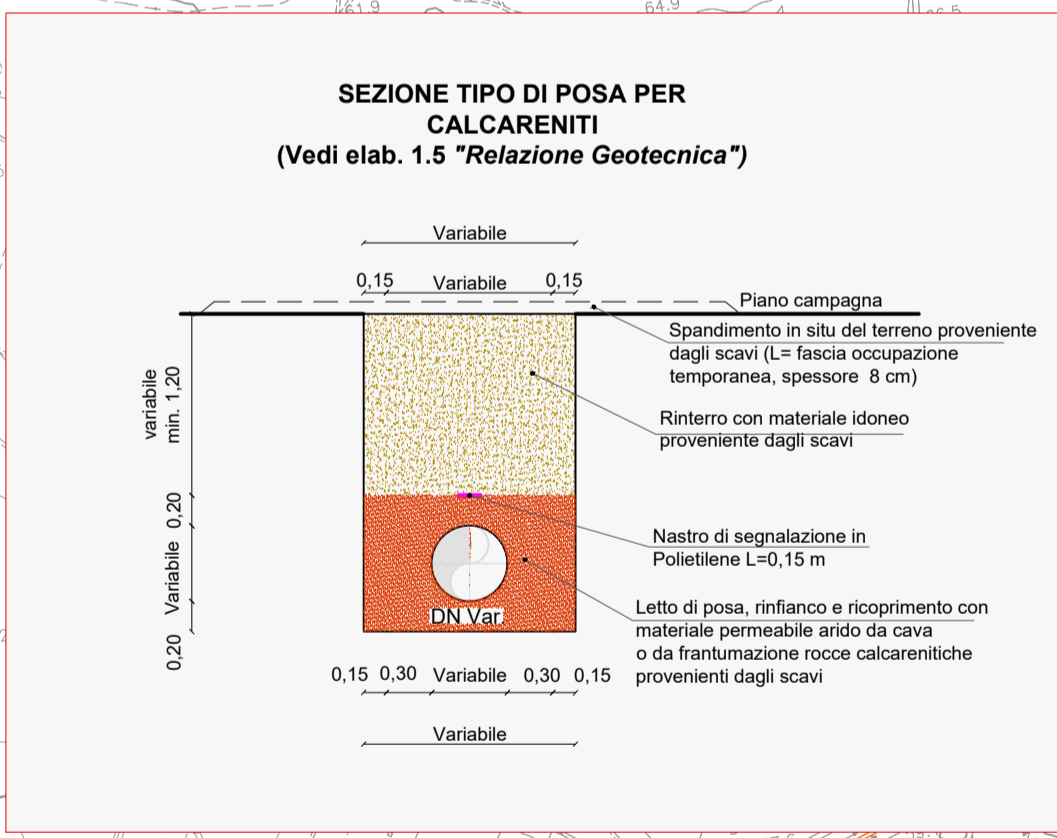


**PLANIMETRIE UBICAZIONE SITI DI PRODUZIONE, AREE DI CANTIERE E VIABILITÀ DI SERVIZIO:  
DIRAMAZIONE MAZARA 1 (dalla progr. Km 1+200 al serbatoio Via Treviso)  
Scala 1:10.000**



**SEZIONI DI SCAVO CON ESCAVATORE A NASTRO (TRENCHER)  
Scala 1:50**



**LEGENDA CONDOTTE**

**ADDUTTORI PRINCIPALI**

- Condotta in progetto ghisa DN 600
- Condotta in progetto ghisa DN 500
- Condotta in progetto ghisa DN 500 con rivestimento
- Condotta in progetto acciaio DN 500
- Condotta in progetto acciaio DN 600

**DIRAMAZIONI**

- Condotta in progetto ghisa DN 500
- Condotta in progetto ghisa DN 300
- Condotta in progetto acciaio DN 300
- Condotta in progetto ghisa DN 250
- Condotta in progetto acciaio DN 250
- Condotta in progetto ghisa DN 150

**Simboli Idraulici**

- Direzione flusso
- SIMBOLI DI TRACCIAMENTO CONDOTTA
- Chilotmetrica
- Etmometrica
- CONFINI COMUNALI

Finanziato dall'Unione europea NextGenerationEU

Mims Ministero delle Infrastrutture e della Mobilità Sostenibile

**Siciliacque** Siciliacque S.p.A. Via Vincenzo Orsini, 13 - 90139 Palermo C.F./P.IVA:05216080829 e-mail:siciliacque@siciliacquespa.it PEC:siciliacque@siciliacquespa.it

**Interventi per il potenziamento del sistema idrico della Sicilia sud - occidentale**

**Adduzione da Montescuro ovest per Mazara, Petrosino, Marsala**

**PROGETTO ESECUTIVO**

CUP: C21B21012820001 PNRR-M2C4-I4.1-A2-53

IMPRESE ESECUTRICI:

- (Mandatante) **INGALLINA**
- (Mandatante) **Idroambiente s.r.l.**
- (Mandataria) **CEBAT**

RESPONSABILE Alessandro Ceccoli

GRUPPO DI PROGETTAZIONE:

- COORDINAMENTO:** Ing. Maurizio Carlini, Ing. Nicola D'Alessandro, Ing. Domenico D'Alessandro (67)
- STRUTTURE:** Ing. Giuseppe Ferraro, Ing. Giuseppe Lirio, Ing. Mariela Carlini
- IDRAULICA:** Ing. Maurizio Carlini, Ing. Luigi Di Nasti, Ing. Marina Carlini, Ing. Dino Carlini
- GEOLOGIA:** Dott. Geol. Massimo Carlini, Dott. Geol. Francesco Morgante, Dott. Geol. Giuseppe Salvaggio
- GEOTECNICA:** Ing. Domenico D'Alessandro (62), Ing. Raimondo Fenicia
- SICUREZZA:** Ing. Alfonso Colura, Ing. Destefano Carlini, Ing. Daniele Viti
- AMBIENTE:** Arch. Carmelo Carlini, Ing. Valeria Carlini, Ing. Claudia Carlini
- COMPUTO:** Geom. Giovanni La Rocca, Ing. Mariateresa Messineo, Geom. Andrea Vaccaro

RESPONSABILE DELLA PROGETTAZIONE: Ing. Maurizio Carlini (Ordine degli Ingegneri della Prov. di Agrigento n°A628)

IL R.U.P. Ing. Vincenzo Sferuzza (Ordine degli Ingegneri della Prov. di Palermo n°3895)

**Siciliacque S.p.A.** Il responsabile del procedimento Ing. Vincenzo Sferuzza

Elaborato

Classificazione: Classe 7 PUT

Planimetrie ubicazione siti di produzione, aree di cantiere e viabilità di servizio: Diramazioni Mazara 1 (dalla progr. km 1+200 al Serbatoio Treviso)

N. Tavola 7.3.6

Formato A1+

1° emissione

2° emissione

3° emissione

DESCRIZIONE

DATA Maggio 2024

1:10.000