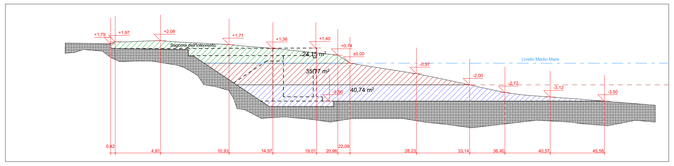

S-T1-01 Sezione VdS 1:200

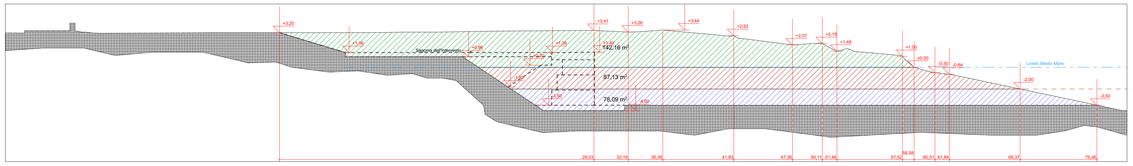

S-T1-02 Sezione VdS 1:200

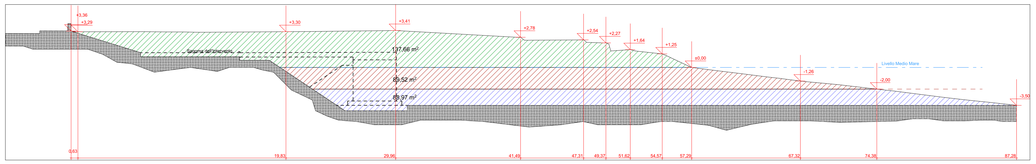

S-T2-01 Sezione VdS 1:200

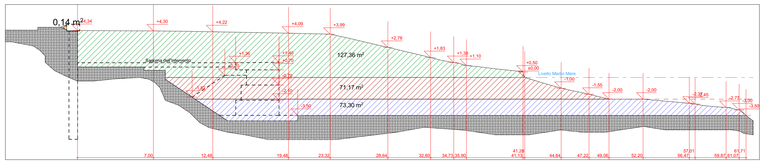

S-T2-03 Sezione VdS 1:200

Volumi di Scavo		
Tratto di Riferimento	Z Scavo	Volume di Scavo(m3)
>T3-04		
	Scavo Fuoriterra - Quota > 0,00	1.293,20
	Scavo Subaqueo - Quota da -2,00 a 0,00	328,14
	Scavo Subaqueo - Quota da -3,50 a -2,00	187,64
T1-01/T1-02		
	Scavo Fuoriterra - Quota > 0,00	5.437,80
	Scavo Subaqueo - Quota da -2,00 a 0,00	3.311,58
	Scavo Subaqueo - Quota da -3,50 a -2,00	3.350,27
T2-01/T2-02		
	Scavo Fuoriterra - Quota > 0,00	5.675,89
	Scavo Subaqueo - Quota da -2,00 a 0,00	2.644,35
	Scavo Subaqueo - Quota da -3,50 a -2,00	2.323,73
T2-02/T2-03		
	Scavo Fuoriterra - Quota > 0,00	5.313,09
	Scavo Subaqueo - Quota da -2,00 a 0,00	2.461,37
	Scavo Subaqueo - Quota da -3,50 a -2,00	2.273,02
T3-01/T3-02		
	Scavo Fuoriterra - Quota > 0,00	6.320,63
	Scavo Subaqueo - Quota da -2,00 a 0,00	3.169,78
	Scavo Subaqueo - Quota da -3,50 a -2,00	3.088,34
T3-02/T3-03		
	Scavo Fuoriterra - Quota > 0,00	4.410,96
	Scavo Subaqueo - Quota da -2,00 a 0,00	2.631,24
	Scavo Subaqueo - Quota da -3,50 a -2,00	2.605,66
T3-03/T3-04		
	Scavo Fuoriterra - Quota > 0,00	4.339,06
	Scavo Subaqueo - Quota da -2,00 a 0,00	2.777,67
	Scavo Subaqueo - Quota da -3,50 a -2,00	2.640,54
		66.583,96 m³

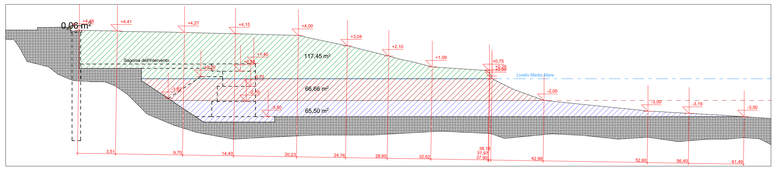

S-T3-01 Sezione VdS 1:200

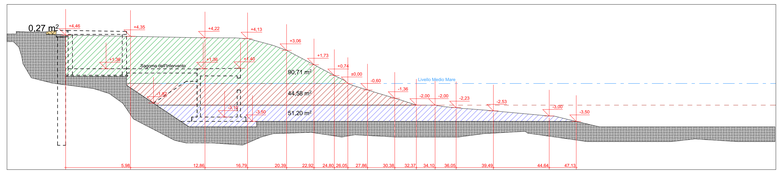

S-T3-02 Sezione VdS 1:200

VDS-01 Volumi di Scavo Divise per Piano di Scavo	
Z Scavo	Volume di Scavo(m3)
Scavo Fuoriterra - Quota > 0,00	
	32.790,63
Scavo Subaqueo - Quota da -2,00 a 0,00	
	17.324,13
Scavo Subaqueo - Quota da -3,50 a -2,00	
	16.469,20
	66.583,96 m³

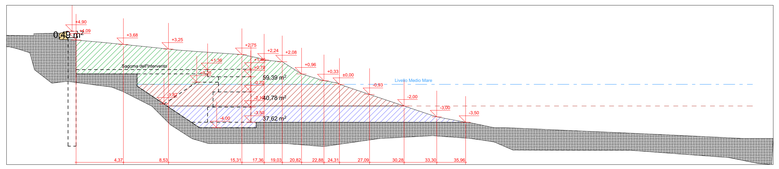

S-T3-04 Sezione VdS 1:200

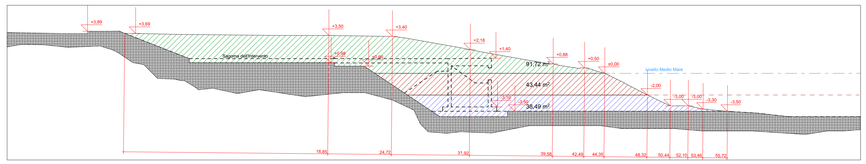

S-T2-02 Sezione VdS 1:200

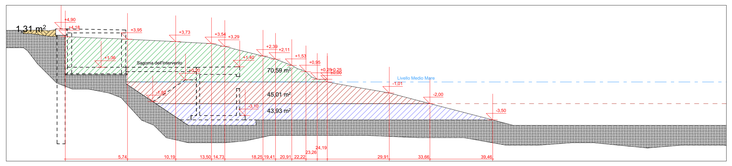

S-T3-03 Sezione VdS 1:200

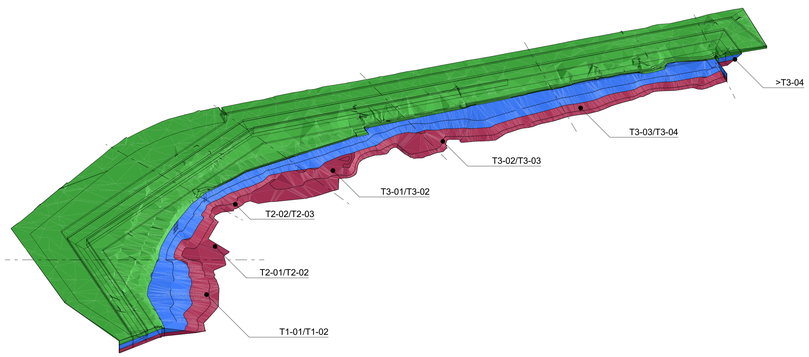

3D-04 Assonometria VDS 1:1000

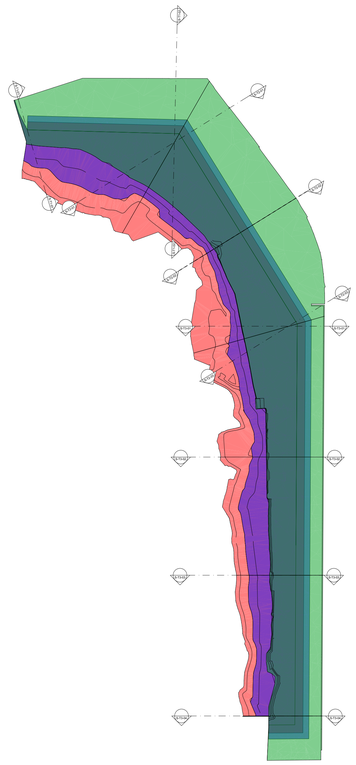

-1. Keyplan Volumi di Scavo 1:1000

Autorità di Sistema Portuale del Mari Tirreno Meridionale e Ionio

S. I. L. E. M. S. r. L. *unipersonale*
Società Italiana Lavori Edili Marittimi

LAVORI DI COMPLETAMENTO DELLE BANCHINE DI RIVA DEL PORTO IN LOCALITA' TAUREANA DI PALMI I° LOTTO

Progetto Definitivo

C - OPERE STRUTTURALI, MARITTIME E GEOTECNICHE

C.04

PLANIMETRIA ESCAVI E DRAGAGGI CON UBICAZIONE SEZIONI DI COMPUTO

Data: **13-06-2023**
Scala: **Varie**

PROGETTAZIONE:
DINAMICA

PROJECT MANAGER
ing. Antonino Sutera

PROGETTISTI
ing. Antonino Sutera
ing. Giuseppe Bernardo Cuzzocrea

GRUPPO DI LAVORO
ing. Gaetano Arena
arch. Francesca Gangemi
ing. Fabrizio Mentisano
ing. Ulderio Nardi
ing. Marco N. Papa
ing. Federica Sorace
ing. Fabio Vinci

GEOLOGO
geol. Caterina Cucinotta

Firmato digitalmente da: **ANTONINO SUTERA**
SerialNumber = TINIT-STRNNN72P11F158H
Data e ora della firma: 12/06/2023 18:08:49

Firmato digitalmente da: **GIUSEPPE BERNARDO CUZZOCREA**
C = IT

Revisioni

Data	Motivazione

D.E.C.	VERIFICATORE	R.U.P. Ing. Maria Carmela De Maria	IL RESPONSABILE DELL'ATTUAZIONE

Codice elaborato: DNC171_PD_C.04_2023-06-08_R0_Pian escavi e dragaggi_GNG.dwg