Firmato digitalmente da
Luca Tafuro
CN = Tafuro Luca
O = Collegio dei Geometri di Brindisi
C = IT

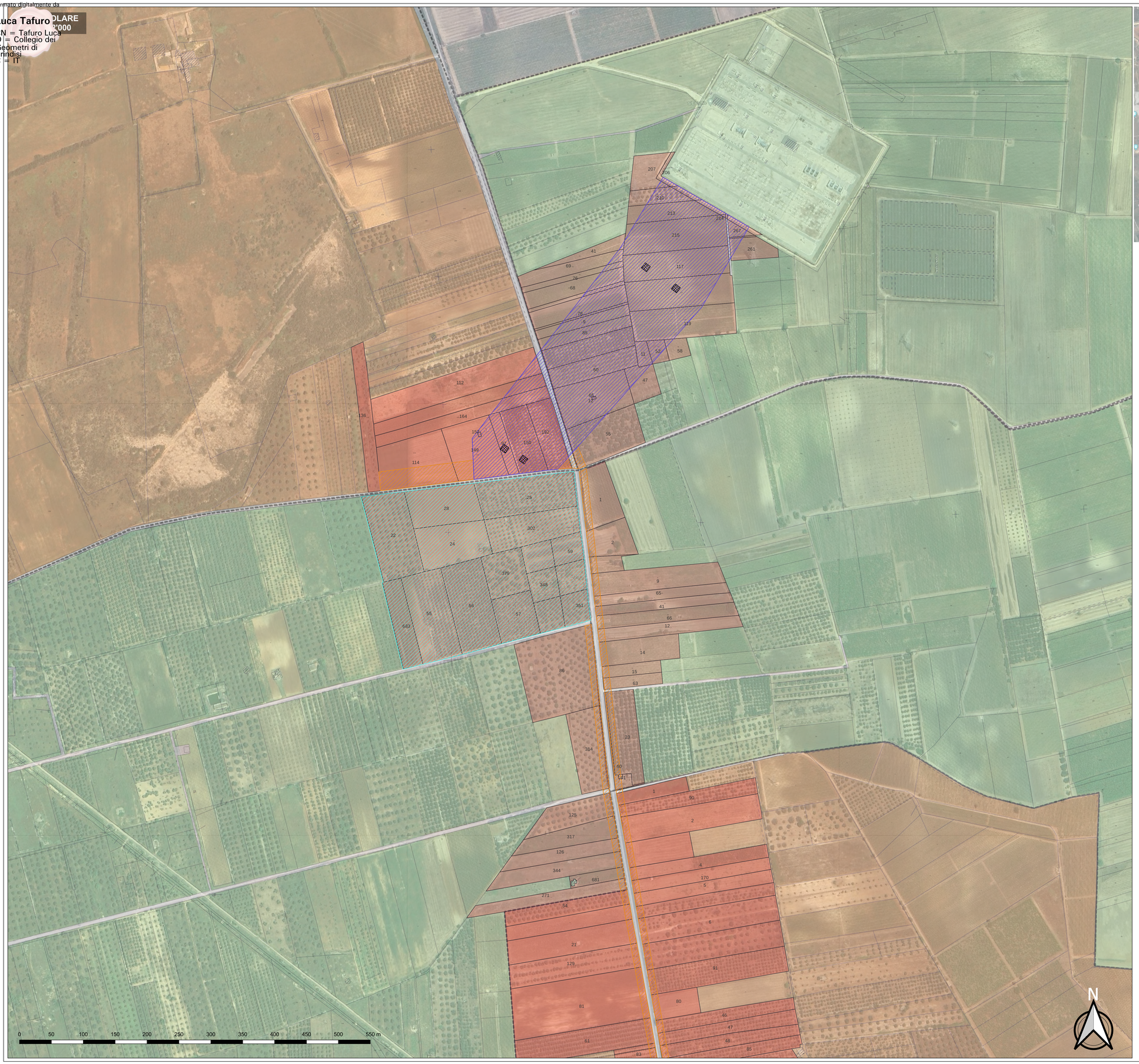

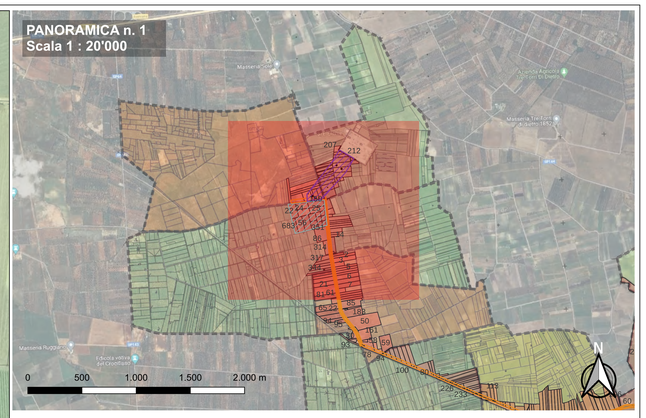

Legenda

Aree Interessate dalla Procedura

- Esproprio
- Servitù elettrodotto
- Servitù elettrodotto aereo
- Traliccio
- Particelle coinvolte

Soggetto promotore: **Gruppo Marseglia**
Soggetto proponente: **Masserie Salentine S.r.l. Società Agricola** (componente agricola)
Soggetto proponente: **Energetica Salentina S.r.l.** (componente fotovoltaica)

IMPIANTO AGRIVOLTAICO
SITO NEI COMUNI DI NARDÒ, SALICE SALENTINO E VEGLIE
IN PROVINCIA DI LECCE

Valutazione di Impatto Ambientale
ann. 23-24-25 del D.Lgs. 152/2006

Commissione Tecnica PNRR-PNIEC
art. 17 del D.L. 77/2021, convertito in L. 108/2021

Idea progettuale e coordinamento generale: **AG Advisory S.r.l.**
Paesaggio e supervisione generale: **CRETA S.r.l.**
Programma di ricerca "Paesaggi del Futuro", Responsabili scientifici: **Prof. Arch. Paolo Mellano, Prof.ssa Arch. Elena Vigliocco** (Politecnico di Torino)
Programma di ricerca "Ottimizzazione dell'agrivoltaico con alcuni e sopra: analisi numerica matematica", Responsabili scientifici: **PhD Cristiano Tamburino** (Università degli Studi di Bari), **PhD Elisa Gatto** (Biologa ambientale)
Pre-produzione: **Galante - Metelchini Architetti per AG Advisory S.r.l.**
Supporto grafico: **Herlocope Progetti S.r.l. VIT per AG Advisory S.r.l.**

Progettisti:
Progetto agricolo: **Prof. Massimo Monteleone** (Università degli Studi di Foggia)
Dott. Agr. Barnaba Marinucci
Progetto impianto fotovoltaico: **Ing. Andrea D'Ovidio**
Progetto strutture: **Ing. Giovanni Errico**
Progetto opere di connessione: **Ing. Andrea D'Ovidio**

Contributi specialistici:
Acustica: **Ing. Massimo Rab**
Agronomia: **Dott. Agr. Barnaba Marinucci**
Approvvigionamento idrico: **Geol. Massimiliano Brandi**
Archeologia: **Dott.ssa Caterina Pulito**
Clima e PMA: **Dott.ssa Elisa Gatto**
Fauna: **Dott. Giacomo Marzano**
Geologia: **Geol. Pietro Pepe**
Idraulica: **Ing. Luigi Fanelli**
Rilievi: **Studio Tafuro**
Risparmio idrico: **Natalia Italia S.r.l.**
Trasmissione e microclima: **Dott. Leonardo Bevacchi**

Cartella
VIA_F

Identificatore
2_PAGRVLTREL15_C1

Planimetria di esproprio

Descrizione
Planimetria Generale

Nome del file:	*Tipologia*	*Scala*
2_PAGRVLTREL15_C.pdf	Planimetria	1:10'000

Autori elaborati: Geom. Luca Tafuro

Rev.	*Data*	*Descrizione*
00	10/03/24	Prima emissione
01		
02		

Spazio riservato agli Enti:

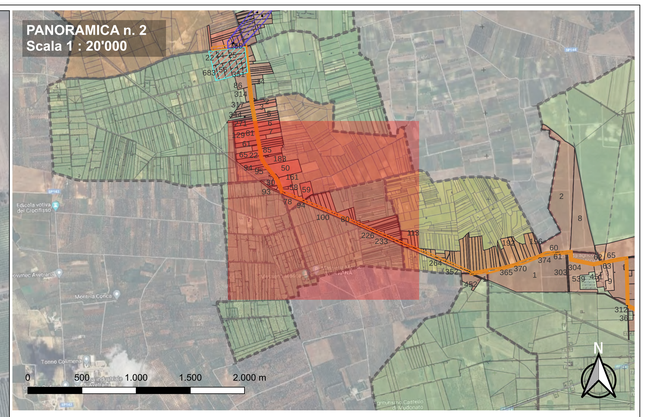

Legenda

Aree Interessate dalla Procedura

- Esproprio
- Servitù elettrodotto
- Servitù elettrodotto aereo
- Traliccio
- Particelle coinvolte

Soggetto promotore: **Gruppo Marseglia**

Soggetto proponente: **Masseria Salentino S.r.l. Società Agricola** (componente agricola)

Soggetto proponente: **Energetica Salentina S.r.l.** (componente fotovoltaica)

IMPIANTO AGRIVOLTAICO

SITO NEI COMUNI DI NARDO, SALICE SALENTINO E VEGLIE

IN PROVINCIA DI LECCE

Valutazione di Impatto Ambientale

(artt. 23-24-25 del D.Lgs. 152/2006)

Commissione Tecnica PNRR-PNIEC

(art. 17 del D.L. 77/2021, convertito in L. 108/2021)

Idea progettuale e coordinamento generale: **AG. Advisory S.r.l.**

Paesaggio e supervisione generale: **CRETA S.r.l.**

Programma di ricerca "Paesaggi del Futuro", Responsabili scientifici: **Prof. Arch. Paolo Mellano, ProfssaArch. Elena Vigliocco** (Politecnico di Torino)

Programma di ricerca "Ottimizzazione dell'agrivoltaico con attività a ciclo: analisi numerico-matematica", Responsabili scientifici: **PhD Cristiano Tamburrino** (Università degli Studi di Bari), **PhD Elisa Gatto** (Bicikgo ambientale)

Postproduzione: **Galante – Monichini Architetti per AG Advisory S.r.l.**

Supporto grafico: **Hydrogas Progetti S.r.l. STP per AG Advisory S.r.l.**

Progettisti:

Progetto agronomo: **Prof. Massimo Monteleone** (Università degli Studi di Foggia) **Dott. Agr. Barnaba Marinosci**

Progetto impianto fotovoltaico: **Ing. Andrea D'Ovidio**

Progetto strutture: **Ing. Giovanni Errico**

Progetto opere di connessione: **Ing. Andrea D'Ovidio**

Coordinati specialistici:

Acustica: **Ing. Massimo Rab**

Agronomia: **Dott. Agr. Barnaba Marinosci**

Agrovoltaicomunità attiva: **Geol. Massimiliano Brandi**

Archeologia: **DottssaCaterina Pollio**

Clima e PAE: **DottssaElisa Gatto**

Fauna: **Dott. Giacomo Marzano**

Geologia: **Geol. Pietro Pepe**

Idraulica: **Ing. Luigi Fanelli**

Rilievi: **Studio Tallaro**

Rispettoa idrici: **Notalia Italia S.r.l.**

Vigilanza e sorveglianza: **Dott. Leonardo Bevacqua**

Cartella
VIA_F

Identificativo:
2_PAGRVLTREL15_C2

Planimetria di esproprio

Descrizione
Planimetria Generale

Nome del file:
2_PAGRVLTREL15_C.pdf

Tipologia
Planimetria

Scala
1:10'000

Autori elaborato: Geom. Luca Tallaro.

Rev.	*Data*	*Descrizione*
00	19/05/24	Prima emissione
01		
02		
03		

Spazio riservato agli Enti:

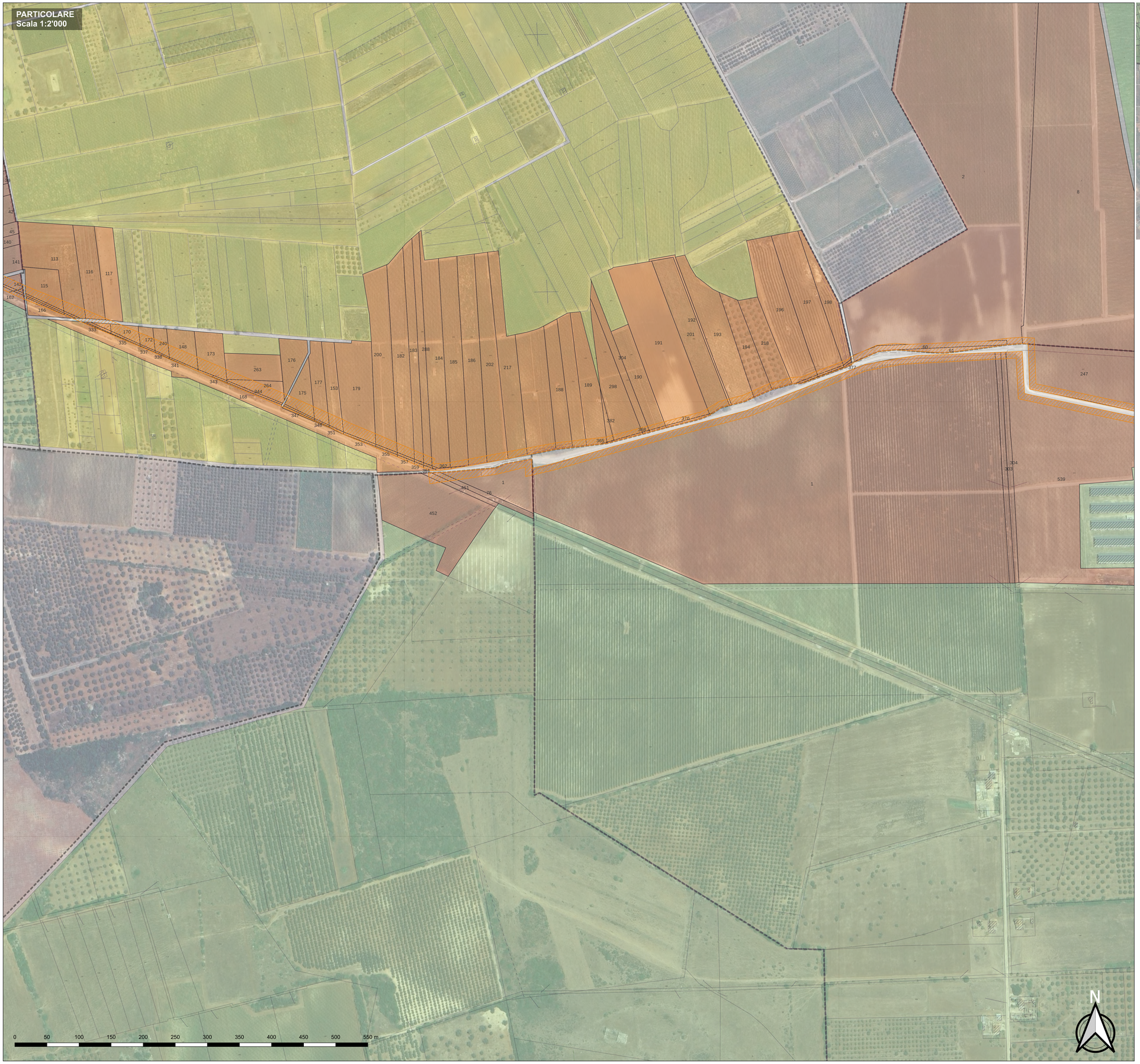

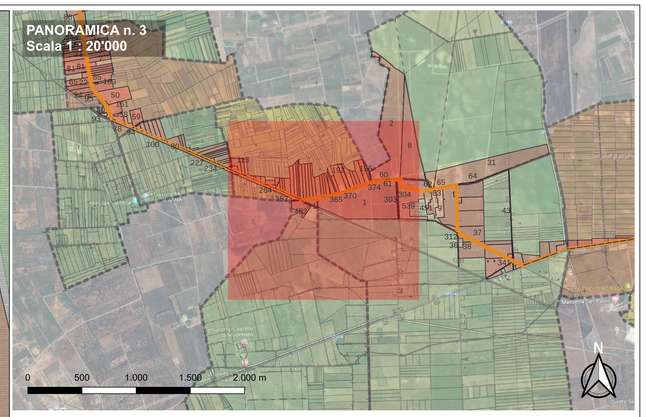

Legenda

Aree Interessate dalla Procedura

- Esproprio
- Servitù elettrodotto
- Servitù elettrodotto aereo
- Traliccio
- Particelle coinvolte

Soggetto promotore: **Gruppo Marseglia**

Soggetto proponente: **Masserie Salentine S.r.l. Società Agricola** (componente agricola)

Soggetto proponente: **Energetica Salentina S.r.l.** (componente fotovoltaica)

IMPIANTO AGRIVOLTAICO

SITO NEI COMUNI DI NARDÒ, SALICE SALENTINO E VEGLIE

IN PROVINCIA DI LECCE

Valutazione di Impatto Ambientale

ann. 23-24-25 del D.Lgs. 152/2006

Commissione Tecnica PNRR-PNIEC

art. 17 del D.L. 77/2021, convertito in L. 108/2021

Idea progettuale e coordinamento generale: **AG. Advisory S.r.l.**

Passaggio e supervisione generale: **CRETA S.r.l.**

Programma di ricerca "Paesaggi del Futuro", Responsabili scientifici: **Prof. Arch. Paolo Mellano, Prof.ssa Arch. Elena Vigliocco** (Politecnico di Torino)

Programma di ricerca "Ottimizzazione dell'agrovoltaico con silvoni a rapo: analisi numerico matematica", Responsabili scientifici: **PhD Cristiano Tamborino** (Università degli Studi di Bari), **PhD Elisa Gatto** (Biologia ambientale)

Progettazione: **Galante - Montelmi Architetti per AG Advisory S.r.l.**

Supporto grafico: **Horizonge Progetti S.r.l. STP per AG Advisory S.r.l.**

Progettisti:

Progetto agricolo: **Prof. Massimo Monteleone** (Università degli Studi di Foggia)
Dott. Agr. Barnaba Marinucci

Progetto impianto fotovoltaico: **Ing. Andrea D'Ovidio**

Progetto strutture: **Ing. Giovanni Errico**

Progetto opere di connessione: **Ing. Andrea D'Ovidio**

Contributi specialistici:

Acustica: **Ing. Massimo Rab**

Agronomia: **Dott. Agr. Barnaba Marinucci**

Approvvigionamento idrico: **Geol. Massimiliano Brandi**

Archeologia: **Dott.ssa Caterina Pollio**

Clima e PMA: **Dott.ssa Elisa Gatto**

Fauna: **Dott. Giacomo Marzano**

Geologia: **Geol. Pietro Pepe**

Idraulica: **Ing. Luigi Fanelli**

Rilievi: **Studio Tafuro**

Risparmio idrico: **Natalino Italia S.r.l.**

Trasmissione e microclima: **Dott. Leonardo Bavaretti**

Cartella: VIA_3

Identificatore: **2_PAGRVLTRELI5_C3**

Planimetria di esproprio

Descrizione: Planimetria Generale

Nome del file:	*Tipologia*	*Scala*
2_PAGRVLTRELI5_C.pdf	Planimetria	1:10'000

Autori elaborato: Geom. Luca Tafuro

Rev.	*Data*	*Descrizione*
00	18/03/24	Prima emissione
01		
02		

Spazio riservato agli Enti: