



Soggetto promotore: **Gruppo Marseglia**

Soggetto proponente: **Masserie Salentine S.r.l. Società Agricola** (componente agricola)

Soggetto proponente: **Energetica Salentina S.r.l.** (componente fotovoltaica)

IMPIANTO AGRIVOLTAICO

SITO NEI COMUNI DI NARDÒ, SALICE SALENTINO E VEGLIE
IN PROVINCIA DI LECCE

Valutazione di Impatto Ambientale

(artt. 23-24-25 del D.Lgs. 152/2006)

Commissione Tecnica PNRR-PNIEC

(art. 17 del D.L. 77/2021, convertito in L. 108/2021)

Idea progettuale e coordinamento generale: **AG Advisory S.r.l.**

Paesaggio e supervisione generale: **CRETA S.r.l.**

Programma di ricerca "Paesaggi del Futuro", Responsabili scientifici: **Prof. Arch. Paolo Mellano, Prof.ssa Arch. Elena Vigliocco** (Politecnico di Torino)

Programma di ricerca "Ottimizzazione dell'agrivoltaico con oliveti a siepe: analisi numerico matematica", Responsabili scientifici: **PhD Cristiano Tamborrino** (Università degli Studi di Bari), **PhD Elisa Gatto** (Biologa ambientale)

Postproduzione: **Galante – Menichini Architetti per AG Advisory S.r.l.**

Supporto grafico: **Heriscape Progetti S.r.l. STP per AG Advisory S.r.l.**

Progettisti:

Redazione Studio di Impatto Ambientale (SIA): **Arch. Sandra Vecchietti**
Arch. Filippo Boschi
Arch. Anna Trazzi
Arch. Jacopo Gianello

Contributi specialistici:

Acustica: **Ing. Massimo Rah**
Agronomia: **Dott. Agr. Barnaba Marinosci**
Approvvigionamento idrico: **Geol. Massimilian Brandi**
Archeologia: **Dott.ssa Caterina Polito**
Clima e PMA: **Dott.ssa Elisa Gatto**
Fauna: **Dott. Giacomo Marzano**
Geologia: **Geol. Pietro Pepe**
Idraulica: **Ing. Luigi Fanelli**
Rilievi: **Studio Tafuro**
Risparmio idrico: **Netafim Italia S.r.l.**
Vegetazione e microclima: **Dott. Leonardo Beccarisi**

Cartella
VIA_3/

Identificatore:
6_BCVPIA05

VPIA- Repetorio Fotografico

Descrizione Verifica preventiva del rischio archeologico - Repetorio Fotografico

Nome del file:
6_BCVPIA05.pdf

Tipologia
Relazione

Scala
-

Autori elaborato: Dott.ssa Caterina Polito


dott.ssa Caterina Polito
strada Masserie 94 73048 NARDÒ (LE)
P.IVA 04812580753
C.F. PLTCRN74S58D883P

Rev.	Data	Descrizione
00	18/03/24	Prima emissione
01		
02		

Spazio riservato agli Enti:

Progetto Parco Agrivoltaico denominato "Borgo Monteruga" della potenza di picco di 291,33MWp (con moduli fotovoltaici bifacciali da 600W) e potenza nominale di 249MWac, ed uno storage da 50MW, da realizzarsi nei comuni di Nardò, Salice Salentino e Veglie in provincia di Lecce ed opere di connessione costituite da un cavidotto a 380kV interrato su strada pubblica, che collega l'impianto alla sottostazione sita nel comune di Erchie in provincia di Brindisi.
SURVEY. DOCUMENTAZIONE FOTOGRAFICA

AREA LE DI STUDIO IN CUI RICADE PARCO AGRIVOLTAICO DI PROGETTO



001.JPG



002.JPG



003.JPG




004.JPG



005.JPG



006.JPG



008.JPG



009.JPG



010.JPG



011.JPG



012.JPG



013.JPG



014.JPG



015.JPG



016.JPG



017.JPG



018.JPG



019.JPG



020.JPG



021.JPG



022.JPG



023.JPG




024.JPG



025.JPG



026.JPG



027.JPG



028.JPG



029.JPG



030.JPG



031.JPG



091.JPG



092.JPG



093.JPG



094.JPG




095.JPG



096.JPG



097.JPG



098.JPG



099.JPG



100.JPG



101.JPG



102.JPG



103.JPG



104.JPG



105.JPG



106.JPG



107.JPG



108.JPG



109.JPG



110.JPG



111.JPG



112.JPG



113.JPG



114.JPG



115.JPG



116.JPG



117.JPG



118.JPG



119.JPG



120.JPG



121.JPG



122.JPG



123.JPG



124.JPG



125.JPG



126.JPG



127.JPG



128.JPG



129.JPG



130.JPG



131.JPG



132.JPG



133.JPG



134.JPG



135.JPG



136.JPG



137.JPG



138.JPG



139.JPG



140.JPG



141.JPG



142.JPG



143.JPG



144.JPG



145.JPG



146.JPG



147.JPG



148.JPG



149.JPG



150.JPG



151.JPG



152.JPG



153.JPG



154.JPG



155.JPG



156.JPG




157.JPG



158.JPG



159.JPG



160.JPG



161.JPG



162.JPG



163.JPG



164.JPG



165.JPG



166.JPG



167.JPG



168.JPG



169.JPG



170.JPG



171.JPG



172.JPG



173.JPG



174.JPG



175.JPG



176.JPG



177.JPG



178.JPG



179.JPG



180.JPG



181.JPG



182.JPG




183.JPG



184.JPG



185.JPG



186.JPG



187.JPG



188.JPG



189.JPG



190.JPG



191.JPG



192.JPG



193.JPG



194.JPG



195.JPG



196.JPG



197.JPG



198.JPG



199.JPG



200.JPG



201.JPG



202.JPG



203.JPG



204.JPG



205.JPG



206.JPG



207.JPG



208.JPG



209.JPG



210.JPG



211.JPG



212.JPG



213.JPG



214.JPG



215.JPG



216.JPG



217.JPG



218.JPG



219.JPG



220.JPG



221.JPG



222.JPG



223.JPG



224.JPG



225.JPG



226.JPG



227.JPG



228.JPG



229.JPG



230.JPG



231.JPG



232.JPG



233.JPG



234.JPG



235.JPG



236.JPG



237.JPG



238.JPG



239.JPG



240.JPG



241.JPG



242.JPG



243.JPG



244.JPG



246.JPG



247.JPG



248.JPG



249.JPG



250.JPG



251.JPG



252.JPG



253.JPG



254.JPG



255.JPG



256.JPG



257.JPG



258.JPG



259.JPG



260.jpg



261.jpg



262.jpg



263.JPG



264.jpg



265.jpg



266.jpg




267.jpg



268.JPG



269.JPG



270.JPG



271.JPG



302.jpg



303.JPG



304.JPG



305.JPG



306.JPG



307.JPG



308.JPG



309.JPG



310.JPG



311.JPG



312.JPG



313.JPG



314.JPG



315.JPG



316.JPG



317.JPG



318.JPG



319.JPG



320.JPG



321.JPG



322.JPG



323.JPG



324.JPG



325.JPG



326.JPG



327.JPG



328.JPG



329.JPG



330.JPG



331.JPG



332.JPG



333.JPG



334.JPG



335.JPG



336.JPG



337.JPG



338.JPG



339.JPG



340.JPG



341.JPG



342.JPG



343.JPG



344.JPG



345.JPG



346.JPG



347.JPG



348.JPG



349.JPG



350.JPG



351.JPG



352.JPG



353.JPG



354.JPG



355.JPG



356.JPG



357.JPG



358.jpg



359.JPG



360.JPG



361.JPG



362.JPG



363.JPG



364.JPG



365.JPG



366.JPG



367.JPG



369.JPG



370.JPG



371.JPG



372.JPG



373.JPG



374.JPG



375.JPG



376.JPG



377.JPG



378.JPG



379.JPG



380.JPG



381.JPG



382.JPG



383.JPG



384.JPG



385.JPG



386.JPG



387.JPG



388.JPG



389.JPG



390.JPG



391.JPG



392.JPG



393.JPG



394.JPG



395.JPG



396.JPG



397.JPG



398.JPG



399.JPG



400.JPG



401.JPG



402.JPG



403.JPG



404.JPG



405.JPG



406.JPG



407.jpg



408.JPG



409.JPG



410.JPG



411.JPG



412.JPG



413.JPG



414.JPG



415.JPG



416.JPG



417.JPG



418.JPG



419.JPG



420.JPG



421.JPG



422.JPG



453.JPG



454.jpg



455.JPG



456.JPG



457.JPG



458.JPG



459.JPG



460.JPG



461.jpeg



462.JPG



463.JPG



464.JPG



465.JPG



466.JPG



467.JPG



468.JPG



469.JPG



470.JPG



471.JPG



472.JPG



473.JPG



474.JPG



475.JPG



476.JPG



477.jpg



478.JPG



479.JPG



480.jpg



481.JPG



482.JPG



483.JPG



484.JPG



485.JPG



486.JPG

RIPOSO ARNEO (misura compensazione ambientale)



487.JPG



488.JPG



489.JPG



490.JPG



491.JPG



492.JPG



493.JPG



494.JPG



495.JPG



496.JPG

TRACCIATO CAVIDOTTO TERRESTRE DI PROGETTO



497.JPG



498.JPG



500.JPG



501.JPG



502.JPG



503.JPG



504.JPG



505.JPG



506.JPG



507.JPG



508.JPG



509.JPG



510.JPG



511.JPG



512.JPG



513.JPG



514.JPG



515.JPG



516.JPG



517.JPG



518.JPG



519.JPG



520.JPG



521.JPG



522.JPG



523.JPG



524.JPG



525.JPG



526.JPG



527.JPG



528.JPG



529.JPG



530.JPG



531.JPG



532.JPG



533.JPG



534.JPG



535.JPG



536.JPG



537.JPG



538.JPG



539.JPG



540.JPG



541.JPG



542.JPG



543.JPG



544.JPG



545.JPG



546.JPG



547.JPG



548.JPG



549.JPG



550.JPG



551.JPG



552.JPG



553.JPG



554.JPG



555.JPG



556.JPG



557.JPG



558.JPG



559.JPG



560.JPG



561.JPG



562.JPG



563.JPG



564.JPG



565.JPG



566.JPG



567.JPG



568.JPG



569.JPG



570.JPG



571.JPG



572.JPG



573.JPG



574.JPG



575.JPG



576.JPG



577.JPG



578.JPG



579.JPG



580.JPG



581.JPG



582.JPG



583.JPG



584.JPG



585.JPG



586.JPG



587.JPG



588.JPG



589.JPG



590.JPG



591.JPG



592.JPG



593.JPG



594.JPG



595.JPG



596.JPG



597.JPG



598.JPG



599.JPG



600.JPG



601.JPG



602.JPG



603.JPG



604.JPG



605.JPG



606.JPG



607.JPG



608.JPG



609.JPG



610.JPG



611.JPG



612.JPG



613.JPG



614.JPG



615.JPG

AREA SSE SET TERNA



616.JPG



617.JPG



618.JPG



619.JPG



620.JPG



621.JPG



622.JPG



623.JPG



624.JPG



625.JPG



626.JPG



627.JPG



628.JPG



629.JPG



630.JPG



631.JPG



632.JPG



633.JPG



634.JPG



635.JPG

AREA SSE PRODUTTORI



636.JPG



637.JPG



638.JPG



639.JPG



640.JPG



641.JPG



642.JPG



643.JPG



644.JPG



645.JPG



646.JPG



647.JPG



648.JPG



649.JPG



650.JPG



651.JPG

Progetto Parco Agrivoltaico denominato "Borgo Monteruga" della potenza di picco di 291,33MWp (con moduli fotovoltaici bifacciali da 600W) e potenza nominale di 249MWac, ed uno storage da 50MW, da realizzarsi nei comuni di Nardò, Salice Salentino e Veglie in provincia di Lecce ed opere di connessione costituite da un cavidotto a 380kV interrato su strada pubblica, che collega l'impianto alla sottostazione sita nel comune di Erchie in provincia di Brindisi. SURVEY

ELENCO DOCUMENTAZIONE FOTOGRAFICA

Documentazione fotografica Survey Areale di studio in cui ricade Progetto *Parco agrivoltaico Borgo Monteruga* – Elenco Foto

		Foglio 12 Salice Salentino, part.IIa cat. 18 – Unità di Ricognizione 01
001	Lato Est. Vista da Ovest	
002	Area centrale. Vista da Est	
003	Area centrale. Vista da Sud	
	Lato Nord. Vista da Est	
004	Lato Sud. Vista da Est	
005	Lato Sud. Vista da W	
006	Area centrale. Vista da W	
007	Lato W. Vista da Est	
008	Sporadici fr. c. acroma e fr. tegole di età contemporanea, laterizio recente (MOSI 43 Sporadico 11)	
009	Ripresa da drone da SE	
		Foglio 12 Salice Salentino, part.IIe cat. 18,105 – Unità di Ricognizione 02
010	Lato Est. Vista da W	
011	Area centrale. Vista da Est	
010	Lato Sud. Vista da Nord	
011	Lato Nord. Vista da W	
012	Lato Nord. Vista da Est	
013	Area centrale. Vista da NE	
014	Lato Sud. Vista da Est	
015	Lato W. Vista da Sud	
016	Lato Sud. Vista da Est	
017	Lato W. Vista da Sud	
018	Lato Sud. Vista da W	
019	Ripresa da drone da Est	
		Foglio 12 Salice Salentino, part.IIa cat. 105 – Unità di Ricognizione 03
020	Lato Nord. Vista da SE	
021	Area centrale. Vista da Est	
022	Lato W. Vista da Sud	
023	Angolo SW. Vista da Est	
024	Lato Nord. Vista da Est	
025	Lato Sud. Vista da Nord	
026	Lato Est. Vista da Nord	
027	Ripresa da drone da Sud	
		Foglio 12 Salice Salentino, part.IIa cat. 105 – Unità di Ricognizione 04
028	Lato Sud. Vista da Est	
029	Area Nord. Vista da Sud	
030	Area centrale. Vista da Nord	
031	Lato W. Vista da Est	
032	Lato Est. Vista da Nord	

033	Lato Sud. Vista da W	
034	Lato W. Vista da Est	
035	Lato W. Vista da Sud	
036	Angolo Nord. Vista da SW	
		Foglio 12 Salice Salentino, part.IIe cat. 14,15,16,17,18 – Unità di Ricognizione 05
037	Lato Nord. Vista da W	
038	Area Sud. Vista da Nord	
039	Area centrale. Vista da W	
040	Angolo SW. Vista da Est	
041	Lato Est. Vista da Sud	
042	Lato Sud. Vista da Est	
043	Lato Nord. Vista da E	
044	Area in cui ricade anomalia da fotointerpretazione MOSI 51	
045	Ripresa da drone da Est	
		Foglio 12 Salice Salentino, part.IIe cat. 14,18,105 – Unità di Ricognizione 06
046	Filare di ulivi tra UR 01 e UR 02	
047	Filare di ulivi tra UR 02 e UR 03	
048	Filare di ulivi tra SP 107 e UR 05 e UR 01	
049	Situazione dopo eradicazione ulivi infetti da xylella. Vista d'insieme da SW delle UURR 01-02-03-04-05	
		Foglio 12 Salice Salentino, part.IIa cat.21,40– Unità di Ricognizione 07
053	Lato Nord. Vista da W	
050	Angolo SW. Vista da Nord	
051	Area centrale. Vista da NW	
052	Lato Est. Vista da W	
054	Lato Sud. Vista da NW	
055	Ripresa da drone da Nord	
		Foglio 12 Salice Salentino, part.IIa cat.21,40– Unità di Ricognizione 08
056	Angolo SE. Vista da W	
057	Area centrale. Vista da Est	
058	Area centrale. Vista da W	
059	Lato W. Vista da W	
060	Area centrale. Vista da S	
061	Lato W. Vista da Est	
062	Lato Sud. Vista da W	
063	Lato Est. Vista da Sud	
064	Ripresa da drone da Nord	
		Foglio 12 Salice Salentino, part.IIa cat.21– Unità di Ricognizione 09
065	Lato Nord. Vista da W	
066	Lato Est. Vista da N	
067	Lato N. Vista da Est	
068	Lato W. Vista da Est	
069	Area centrale. Vista da Nord	
070	Lato Est. Vista da W	
071	Lato Sud. Vista da NW	
072	Ripresa da drone da Nord	
		Foglio 12 Salice Salentino, part.IIe cat. 21, 160, 400, 399 – Unità di Ricognizione 10
073	Lato Nord. Vista da Est	
074	Lato Nord. Vista da W	
075	Lato Est. Vista da Nord	

076	Lato Sud. Area Sud. Vista da Sud	
077	Lato Est. Vista da W	
078	Lato W. Vista da Nord	
079	Area centrale. Vista da W	
080	Lato S. Vista da W	
081	Area centrale. Vista da W	
081a	Part.IIa 21. Area in cui ricade anomalia da fotointerpretazione MOSI 52	
082	Ripresa da drone da Est	
		Foglio 12 Salice Salentino, part.IIa cat.159 – Unità di Ricognizione 11
083	Lato Est. Vista da Nord (<i>survey</i> gennaio 2023)	
084	Lato Nord. Vista da W (<i>survey</i> gennaio 2023)	
085	Area centrale. Vista da W (<i>survey</i> gennaio 2023)	
086	Lato Est. Vista da Sud (<i>survey</i> gennaio 2023)	
087	Lato Sud. Vista da W (<i>survey</i> gennaio 2023)	
088	Area dopo espianto ulivi infetti da xylella (<i>survey</i> luglio 2023). Vista da W	
089	Area dopo espianto ulivi infetti da xylella (<i>survey</i> luglio 2023). Vista da Sud	
		Foglio 12 Salice Salentino, part.IIe cat.38,160, 401,12 – Unità di Ricognizione 12
090	Part.IIa 401. Lato Est. Canale corrispondente ad anomalia da fotointerpretazione MOSI 52 verificata col <i>survey</i> di superficie	
091	Part.IIa 38. Lato W. Vista da Sud	
092	Part.IIa 38. Area centrale. Vista da W	
093	Part.IIa 38. Lato W. Vista da Est	
094	Part.IIe 38,160. Vista da Nord	
095	Part.IIa 160. Lato Sud. Vista da NW	
096	Part.IIa 401. Lato Sud. Vista da W	
097	Part.IIa 401. Vista da W	
098	Part.IIa 401. Lato Nord. Vista da Nord	
099	Part.IIa 401. Lato Est. Vista da Nord	
100	Part.IIa 38. Sporadici ed erratici frammenti ceramici di età contemporanea (MOSI 34 Sporadico 2)	
101	Part.IIa 160. Sporadici ed erratici frammenti ceramici di età contemporanea (MOSI 34 Sporadico 2)	
102	Part.IIa 401. Sporadici frammenti ceramici di età contemporanea (MOSI 34 Sporadico 2)	
103	Ripresa da drone da Ovest	
		Foglio 12 Salice Salentino, part.IIe cat. 40, 21,23,22 – Unità di Ricognizione 13
104	Part.IIa 40. Lato W. Vista da Est	
105	Part.IIa 40. Area centrale. Vista da SW	
106	Part.IIa 40. Area centrale. Vista da Sud	
107	Part.IIa 40. Lato Est. Vista da Sud	
108	Part.IIa 21. Area centrale. Vista da Nord	
109	Part.IIe 21,22. Lato Nord. Vista da N	
110	Part.IIa 23. Vista da Sud	
111	Part.IIa 21. Lato Est. Vista da Nord	
112	Part.IIa 22. Vista da W	
113	Part.IIa 40. Lato W. Vista da W	
114	Part.IIa 40. Lato N. Vista da W	
115	Part.IIa 40. Lato W. Vista da Est	
116	Part.IIe 21,22. Lato Nord. Vista da Est	
117	Part.IIa 40. Sporadici ed erratici materiali ceramici di età contemporanea registrati dal <i>survey</i> (MOSI 33)	

	Sporadico 1)	
118	Part.IIa 21. Sporadici ed erratici materiali ceramici di età contemporanea registrati dal survey (MOSI 33 Sporadico 1)	
119	Ripresa da drone da W	
		Foglio 12 Salice Salentino, part.IIe cat. 21,23 – Unità di Ricognizione 14
120	Part.IIa 23. Lato W. Vista da Sud	
121	Part.IIa 21. Lato W. Vista da Nord	
122	Part.IIa 21. Area centrale. Vista da Sud	
123	Part.IIa 23. Lato N. Vista da Est	
124	Ripresa da drone da W	
125	Area dopo espianto ulivi infetti da xylella. Vista da Est	
		Foglio 3 Veglie, part.IIa cat. 283 – Unità di Ricognizione 15
126	Lato W. Vista da Sud	
127	Lato Est. Vista da W	
128	Lato Nord. Vista da W	
129	Area centrale. Vista da SE	
130	Lato Sud. Vista da W	
131	Lato Est. Vista da Nord	
132	Lato Nord. Vista da Sud	
133	Lato Sud. Vista da Est	
134	Ripresa da drone da W	
135-136	Sporadici ed erratici frammenti ceramici e fittili di età contemporanea registrati durante il survey (MOSI 42 Sporadico 10)	
		Foglio 3 Veglie, part.IIe cat. 283,5,285,286,287 – Unità di Ricognizione 16
137	Part.IIa 283. Lato Est. Vista da Sud	
138	Part.IIa 5. Lato Sud. Vista da W	
139	Part.IIa 5. Area centrale. Vista da Sud	
140	Part.IIa 285. Lato Sud. Vista da Nord	
141	Part.IIa 286. Lato Sud. Vista da Nord	
142	Part.IIa 287. Vista da Nord	
143	Part.IIa 287. Lato Sud. Vista da W	
144	Ripresa da drone da Est	
		Foglio 3 Veglie, part.IIe cat. 283,5,285,286,287 – Unità di Ricognizione 17
145	Part.IIa 5,285,286, 283. Lato Nord. Vista da W	
146	Part.IIe 283,5,285. Vista da,SE	
147	Part.IIa 5,285,286, 283, 287. Lato N. Vista da Est	
148	Part.IIe 5,285. Vista da Est	
149	Part.IIa 287. Vista da W	
150	Part.IIa 287. Lato Sud. Vista da W	
151	Area W. Vista da Est	
152	Part.IIa 283. Lato E. Vista da W	
153	Part.IIa 283. Lato Nord. Vista da Est	
154	Ripresa da drone da Est	
		Foglio 3 Veglie, part.IIe cat. 288,287 – Unità di Ricognizione 18
155	Part.IIa 288. Lato W. Vista da Sud	
156	Part.IIa 288. Lato Nord. Vista da W	
157	Part.IIa 287. Lato Nord. Vista da W	
158	Part.IIa 288. Area centrale. Vista da Nord	
159	Situazione area dopo eradicazione ulivi infetti da xylella	
		Foglio 3 Veglie, part.IIa cat. 284 – Unità di Ricognizione 19

160	Lato W. Vista da Sud	
161	Lato Sud. Vista da W	
162	Lato N. Vista da W	
163	Lato Est. Vista da Nord	
164	Lato Nord. Vista da W	
165	Lato Nord. Vista da Sud	
166	Lato Nord. Vista da Est	
167	Lato Sud. Vista da Est	
168	Area W. Vista da Sud	
169	Sporadici ed erratici fr. tegole di età contemporanea registrati durante il survey di superficie (MOSI 44 Sporadico 12)	
170	Ripresa da drone da Nord	
		Foglio 12 Salice Salentino, part.IIe cat. 36,397,398 – Unità di Ricognizione 20
171	Part.IIa 36. Vista da Sud (survey gennaio 2023)	
172	Part.IIa 397. Vista da Sud (survey gennaio 2023)	
173	Part.IIa 398. Vista da W (survey gennaio 2023)	
174	Part.IIa 398. Area centrale. Vista da Est (survey gennaio 2023)	
175	Part.IIa 398. Lato sud. Vista da Est (survey gennaio 2023)	
176	Ripresa da drone da Nord (gennaio 2023)	
177	UR 20 dopo espianto ulivi infetti da xylella (ottobre 2023)	
		Foglio 12 Salice Salentino, part.IIe cat. 37 – Unità di Ricognizione 21
178	Vista da Sud	
179	Area centrale. Vista da NE	
180	Lato Sud. Vista da Est	
181	Lato Nord. Vista da Sud	
182	Area centrale. Vista da W	
183	Lato Nord. Vista da Sud	
184	Sporadici ed erratici fr. fittili di età moderna e contemporanea registrati durante il survey (MOSI 40 Sporadico 8)	
185	Ripreda da drone da Est	
		Foglio 11 Salice Salentino, part.IIe cat. 36,39 – Unità di Ricognizione 22
186	Cava di estrazione pietra leccese di età recente in stato di abbandono (corrispondente ad anomalia da fotointerpretazione MOSI 50)	
187	Cava di estrazione pietra leccese di età recente in stato di abbandono (corrispondente ad anomalia da fotointerpretazione MOSI 50)	
		Foglio 3 Veglie, part.IIa 1,37 Foglio 11 Salice Salentino part.IIa 20 – Unità di Ricognizione 23
188	Part.IIa 1 Area centrale. Vista da Est	
189	Part.IIa 1 Area centrale. Vista da Nord	
190	Part.IIa 1 Area Nord. Vista da Sud	
191	Part.IIa 1 Lato Nord. Vista da Est	
192	Part.IIa 1 Area SW. Vista da Nord	
193	Part.IIa 37. Vista da Sud	
194	Part.IIa 20. Vista da Nord	
195	Part.IIa 1. Area Sud. Zona centrale. Vista da Sud	
196	Part.IIa 1. Area Est. Vista da W	

197	Part.IIa 1. Sporadici ed erratici fr. tegole di età contemporanea registrati durante il survey (MOSI 36 Sporadico 4)	
198	Ripresa da drone da Nord	
		Foglio 11 Salice Salentino, part.IIa cat.7 – Unità di Ricognizione 24
199	Lato Est. Vista da Sud	
200	Lato Sud. Vista da Est	
201	Area centrale. Vista da Sud	
202	Lato est. Vista da Sud	
203	Ripresa da drone da Sud	
		Foglio 11 Salice Salentino, part.IIe cat. 20,39 – Unità di Ricognizione 25
204	Part.IIa 20. Lato Est. Vista da N (survey gennaio 2023)	
205	Part.IIa 20 Area centrale. Vista da Nord (Survey gennaio 2023)	
206	Part.IIa 39. Lato W. Vista da Sud (survey gennaio 2023)	
207	Part.IIa 39. Angolo SW. Vista da SW (survey gennaio 2023)	
208	Part.IIa 20. Lato W. Vista da N (survey gennaio 2023)	
209	Part.IIa 39. Area centrale. Vista da W (survey gennaio 2023)	
210	Ripresa da drone da Nord (gennaio 2023)	
211	Part.IIa 39. Area dopo espianco ulivi infetti (survey luglio 2023)	
212	Part.IIa 20. Area dopo espianco ulivi infetti (survey luglio 2023)	
		Foglio 11 Salice Salentino, part.IIa cat.39 – Unità di Ricognizione 26
213	Lato Nord. Vista da W (survey gennaio 2023)	
214	Area centrale. Vista da SW (survey gennaio 2023)	
215	Area centrale. Vista da Sud (survey gennaio 2023)	
216	Area centrale. Vista da Nord (survey gennaio 2023)	
217	Area Sud. Vista da Nord (survey gennaio 2023)	
218	Area Sud. Vista da NW	
219	Ripresa da drone da Nord (gennaio 2023)	
220	Area dopo espianco ulivi. Vista da W (survey luglio 2023).	
221	Area dopo espianco ulivi. Vista da Nord (survey luglio 2023).	
		Foglio 11 Salice Salentino, part.IIe cat. 17,14 – Unità di Ricognizione 27
222	Part.IIa 17. Lato Sud. Vista da W (survey gennaio 2023)	
223	Part.IIa 17. Area Sud. Vista da Sud (survey gennaio 2023)	
224	Part.IIa 17. Area Nord. Vista da Sud (survey gennaio 2023)	
225	Part.IIa 14. Lato est. Vista da Sud (gennaio 2023)	
226	Part.IIa 14. Area Est. Vista da Est (survey gennaio 2023)	
227	Part.IIa 17. Lato Nord. Vista da Nord (survey gennaio 2023)	
228	Part.IIa 14. Area dopo espianco ulivi infetti (survey luglio 2023)	
229	Part.IIa 17. Area dopo espianco ulivi (survey luglio 2023)	
230	Part.IIa 17 Area dopo espianco ulivi (survey luglio 2023)	
		Foglio 11 Salice Salentino, part.IIe cat. 17,72 –

		Unità di Ricognizione 28
231	Part.IIa 17. Lato Nord	
232	Part.IIa 17. Area Sud. Vista da Sud	
233	Part.IIa 17. Area Nord. Vista da Nord	
234	Part.IIa 17. Area centrale. Vista da Nord	
235	Part.IIa 72. Area W. Vista da W	
236	Part.IIa 72. Lato Sud. Vista da Est (survey gennaio 2023)	
237	Part.IIa 72. Area dopo espianto ulivi (survey luglio 2023)	
238	Part.IIa 17. Area dopo espianto ulivi (survey luglio 2023)	
239	Part.IIa 17. Area dopo espianto ulivi (survey luglio 2023)	
240	Part.IIa 72. Area dopo espianto ulivi (survey luglio 2023)	
		Foglio 11 Salice Salentino, part.IIe cat.75,72 – Unità di Ricognizione 29
241	Part.IIa 72. Lato W. Vista da Nord	
242	Part.IIa 75. Area SW	
243	Part.IIa 72. Area Nord. Vista da Sud	
244	Part.IIa 75. Area Sud. Vista da Sud	
245	Part.IIa 75. Area Sud. Vista da Sud	
246	Part.IIa 75 Area Nord. Vista da NW	
247	Area SE. Vista da Sud (survey gennaio 2023)	
248	Part.IIa 75 dopo espianto ulivi infetti. Vista da Est. Survey luglio 2023	
249	Part.IIa 72 dopo espianto ulivi infetti. Vista da NW. (survey luglio 2023)	
250	Part.IIe 72,75 dopo espianto ulivi infetti. Vista da SW. Survey luglio 2023	
		Foglio 3 Veglie, part. cat.289 Unità di Ricognizione 30
251	Lato Nord. Vista da W	
252	Lato W. Vista da Nord	
253	Angolo NE. Vista da W	
254	Lato Est. Vista da SE	
255	Area Nord. Vista da W	
256	Lato Sud. Vista da W	
257	Area centrale. Vista da W	
258	Ripresa da drone da Est	
259	Sporadici fr. fittili di età moderna e contemporanea (MOSI 45 Sporadico 13)	
		Foglio 3 Veglie, part.IIe cat. 291, 7 Unità di Ricognizione 31
260	Part.IIa 7. Lato Est. Vista da W	
261	Part.IIa 7. Vista da Sud	
262	Part.IIa 291. Lato W. Vista da Nord	
263	Part.IIa 291. Lato W. Vista da Sud	
		Foglio 3 Veglie, part.IIe cat. 7,193 Unità di Ricognizione 32
264	Part.IIa 7. Area Est. Vista da SW (survey febbraio 2023)	
265	Part.IIa 7. Lato W. Vista da W (survey febbraio 2023)	
266	Part.IIa 193. Area centrale. Vista da W (survey febbraio 2023)	
267	Part.IIa 193. Lato Est. Vista da Sud (survey febbraio 2023)	
268	Part.IIa 193. Area dopo espianto ulivi infetti (survey ottobre 2023)	

269	Part.IIa 7. Area dopo espianto ulivi infetti (survey ottobre 2023)	
		Foglio 3 Veglie, part.IIa cat. 192 Unità di Ricognizione 33
270	Lato Est. Vista da Nord	
271	Area centrale. Vista da Est	
272	Area NW. Vista da SE	
273	Lato W. Vista da W	
274	Lato N. Vista da Sud	
275	Lato Sud. Vista da W	
276	Ripresa da drone da Est	
277	Part.IIa 192. Materiali ceramici di età moderna e contemporanea (MOSI 46 Sporadico 14)	
		Foglio 3 Veglie, part.IIa cat. 290 Unità di Ricognizione 34
278	Lato W. Vista da Nord	
279	Area W. Vista da W	
280	Lato Nord. Vista da W	
281	Area centrale. Vista da W	
282	Area Sud. Vista da W	
283	Lato Sud. Vista da Est	
284	Ripresa da drone da Est	
285	Sporadici fr. ceramici e tegole di età moderna e contemporanea registrati durante il survey (MOSI 46 Sporadico 14)	
		Foglio 3 Veglie, part.IIe cat. 293,294,295 Unità di Ricognizione 35
286	Part.IIa 295. Area centrale. Vista da Sud (survey febbraio 2023)	
287	Part.IIa 294. Area centrale. Vista da Sud (survey febbraio 2023)	
288	Part.IIa 293. Area centrale. Vista da Est (survey febbraio 2023)	
289	Part.IIa 295. Area dopo eradicazione ulivi infetti (survey ottobre 2023)	
290	Part.IIa 294. Area dopo eradicazione ulivi infetti (survey ottobre 2023)	
291	Part.IIa 293. Area dopo eradicazione ulivi infetti (survey ottobre 2023)	
		Foglio 3 Veglie, part.IIa cat. 7 Unità di Ricognizione 36
292	Lato W. Vista da Sud	
293	Lato Sud. Vista da W	
294	Lato W. Vista da W	
295	Lato Sud. Vista da Est	
296	Lato Est. Vista da W	
297	Lato Nord. Vista da W	
298	Area NW. Vista da Nord	
299	Area centrale. Vista da Est	
300	Lato Est. Vista da Nord	
301	Ripresa da drone da Est	
302	Part.IIa 7. Sporadici ed erratici fr. ceramici e tegole di età moderna e contemporanea registrati durante il survey (MOSI 41 Sporadico 9)	
		Foglio 3 Veglie, part.IIe cat. 15, 281

		Unità di Ricognizione 37
303	Part.IIa 15. Lato N. Vista da Est	
304	Part.IIa 15. Area W. Vista da Est	
305	Part.IIa 15. Area centrale. Vista da <u>Sud</u>	
306	Part.IIa 15. Lato Nord. Vista da W	
307	Part.IIa 15. Area centrale. Vista da Nord	
308	Part.IIa 15. Lato Sud. Vista da Est	
309	Part.IIa 281. Angolo SE. Vista da Nord	
310	Ripresa da drone da Est	
311	Part.IIa 15. Sporadici ed erratici fr. fittili di età moderna e contemporanea (MOSI 41 Sporadico 9)	
		Foglio 3 Veglie, part.IIa cat. 15 Unità di Ricognizione 38
312	Area con fitta vegetazione arbustiva e scarichi di pietrame corrispondente a PPTR. UCP. Doline e all'area in cui ricade anomalia da fotointerpretazione MOSI 53. Vista da Sud	
313	Area con fitta vegetazione arbustiva e scarichi di pietrame corrispondente a PPTR. UCP. Doline e all'area in cui ricade anomalia da fotointerpretazione MOSI 53. Vista da Sud	
314	Area con fitta vegetazione arbustiva e scarichi di pietrame corrispondente a PPTR. UCP. Doline e all'area in cui ricade anomalia da fotointerpretazione MOSI 53. Ripresa da drone da Nord	
		Foglio 3 Veglie, part.IIe cat.15,7 Unità di Ricognizione 39
315	Area con cumuli di pietrame e presenza di arbusti. Vista da Nord	
316	Dettaglio cumuli pietrame e scarichi di materiale recente	
		Foglio 3 Veglie, part.IIe cat.15,282 Unità di Ricognizione 40
317	Part.IIa 282. Cumuli di pietrame e superficie arbustiva. Vista da N	
318	Part.IIa 15. Canale moderno or. N-S. Vista da Nord	
319	Part.IIa 282. Area Nord. Banco di roccia affiorante. Vista da Nord	
320	Part.IIa 282. Area Sud. Vista da SW	
321	Ripresa da drone da Nord	
		Foglio 3 Veglie, part.IIa cat.141- Unità di Ricognizione 41
322	Casino Monteruga	
		Foglio 3 Veglie, part.IIe cat. 48,18,17,49, 282, 478 – Unità di Ricognizione 42
323	Part.IIa 48. Lato Nord. Vista da Est (survey febbraio 2023)	
324	Part.IIe 48, 49. Vista da Nord (survey febbraio 2023)	
325	Part.IIa 48. Area centrale. Vista da Est (survey febbraio 2023)	
326	Part.IIa 48. Area Sud. Vista da Est (survey febbraio 2023)	
327	Part.IIa 282. Area W. Vista da Nord (survey febbraio	

	2023)	
328	Part.IIa 282. Sporadici ed erratici fr. tegole di età contemporanea registrati durante survey febbraio 2023. MOSI 37 Sporadico 5	
329	Ripresa da drone da Est (febbraio 2023)	
330	Part.IIa 48 dopo eradicazione ulivi infetti (survey ottobre 2023). Vista da Sud	
331	Part.IIa 48. Area Nord dopo eradicazione ulivi infetti (survey ottobre 2023) Vista da Sud	
332	Part.IIe 48,15 dopo eradicazione ulivi infetti (survey ottobre 2023). Vista da Est	
		Foglio 3 Veglie, part.IIa cat.2 Unità di Ricognizione 43
333	Lato Nord. Vista da Est	
334	Lato Est. Vista da Nord	
335	Area centrale. Vista da W	
336	Area centrale. Vista da Nord	
337	Lato Est. Vista da Sud	
338	Area centrale. Vista da Nord	
339	Lato W. Resti di muretto a secco XIX-XX sec. Vista da Nord	
340	Lato W. Vista da Sud	
		Foglio 3 Veglie, part.IIe cat. 333,331,338 Unità di Ricognizione 44
341	Part.IIa 331 Lato W. Vista da Sud	
342	Part.IIe 338,331. Area Nord Vista da Est	
343	Part.IIa 331. Area W. Vista da Est	
344	Part.IIa 331. Area centrale. Vista da Est	
345	Part.IIa 333. Lato W. Vista da Sud	
346	Part.IIa 333. Lato Est. Vista da W	
347	Part.IIa 333. Lato N. Vista da SE	
348	Part.IIa 338. Lato E. Vista da E	
349	Part.IIa 338 Lato Nord. Vista da SE	
350	Part.IIa 338. Area Sud. Vista da W	
351	Part.IIa 331. Dettaglio buca eradicazione	
352	Part.IIa 335 Area di pertinenza Masseria La Pigna	
353	Part.IIa 331. Sporadici ed erratici fr. fittili di età contemporanea (MOSI 38 Sporadico 6)	
		Foglio 3 Veglie, part.IIa cat.3 Unità di Ricognizione 45
354	Area Sud. Vista da Nord	
355	Ripreda da drone da Est	
		Foglio 3 Veglie, part.IIe cat. 3,16 Unità di Ricognizione 46
356	Vista da Est. Area in cui ricade anomalia da foto interpretazione MOSI 49 relativa a recinti per animali realizzati con muretti a secco (XIX-XX sec.).	
357	Vista da SW. Area in cui ricade anomalia da foto interpretazione MOSI 49 relativa a recinti per animali realizzati con muretti a secco (XIX-XX sec.).	
358	Ripresa da drone dell'area in cui ricade anomalia da foto interpretazione MOSI 49 relativa a recinti per animali realizzati con muretti a secco (XIX-XX sec.).	
		Foglio 1 Nardò, part.IIa cat.15 Unità di Ricognizione 47

359	Vista da Est	
360	Vista da Nord	
361	Sporadici ed erratici frr.tegole e frr. ceramici di età contemporanea registrati durante il survey (v. MOSI 47 Sporadico 15)	
		Foglio 1 Nardò, part.IIe cat.15, 591 Unità di Ricognizione 48
362	Part.IIa 591. Area centrale. Vista da Nord	
363	Part.IIa 591. Area Nord. Vista da Sud	
		Foglio 1 Nardò, part.IIa cat. 18 Unità di Ricognizione 49
364	Masseria Ciurli (PPTR. UCP. Siti storico-culturali). Area prospiciente. Vista da Nord	
365	Masseria Ciurli. Cortile interno. Vista da W	
366	Masseria Ciurli. Cortile interno. Vista da Est	
367	Masseria Ciurli. Cortile interno. Vista da Nord	
		Foglio 1 Nardò, part.IIa cat. 18 Unità di Ricognizione 50
369	Masseria Ciurli. Vista da Est	
370	Masseria Ciurli. Cortile interno. Vista da Est	
371	Masseria Ciurli. Ripresa da drone da NW	
		Foglio 1 Nardò, part.IIe cat. 599,601 Unità di Ricognizione 51
372	Vista da Sud	
373	Vista da Nord	
		Foglio 3 Veglie, part.IIa cat. 3 Unità di Ricognizione 52
374	Area Est. Vista da Nord	
375	Area centrale. Vista da Nord	
376	Area centrale. Vista da Nord	
377	Lato Est. Vista da W	
378	Lato Sud. Vista da Est	
379	Lato Sud. Vista da Nord	
380	Lato W. Vista da Sud	
381	Area W. Resti di muretto a secco or. N-S. Vista da Sud	
		Foglio 1 Nardò, part.IIe cat. 601,597 Unità di Ricognizione 53
382	Part.IIa 601. Vista da Sud	
383	Part.IIa 597. Area Nord. Vista da W	
384	Part.IIa 597. Area Sud. Vista da Nord	
		Foglio 1 Nardò, part.IIe cat. 601,597 Unità di Ricognizione 54
385	Part.IIa 601. Vista da Est	
386	Part.IIa 597. Resti muretto a secco moderno. Vista da NW	
		Foglio 3 Veglie, part.IIe cat. 523,525 Unità di Ricognizione 55
387	Part.IIe 523, 525. Area Nord. Vista da W	
388	Part.IIa 523. Area centrale. Vista da Est	
389	Part.IIa 523. Area NE. Vista da Est	
390	Part.IIa 525. Lato W. Vista da Sud	
391	Part.IIa 523. Lato Sud. Vista da W	
392	Part.IIa 523. Area centrale. Vista da Sud	
393	Ripresa da drone da W	
		Foglio 3 Veglie, part.IIa cat. 525 Unità di Ricognizione 56

394	Area Nord. Vista da Nord	
395	Area Nord. Resti muretto a secco moderno or. N-S	
396	Lato Est. Vista da Nord	
397	Area centrale. Vista da Est	
398	Area centrale. Vista da Sud	
399	Lato Est. Vista da Sud	
400	Ripresa da drone da Est	
		Foglio 3 Veglie, part.IIe cat.378, 320, 322, 323 Unità di Ricognizione 57
401	Part.IIa 378. Lato Nord. Vista da Est	
402	Part.IIa 378. Lato Sud. Vista da Est	
403	Part.IIa 320. Vista da Est	
404	Part.IIa 322. Vista da W	
405	Part.IIa 378. Area centrale.Vista da W	
406	Ripresa da drone da Est	
		Foglio 3 Veglie, part.IIa cat. 3 Unità di Ricognizione 58
407	Area in cui ricade segnalazione nota MOSI 6	
408	Area Est. Vista da Est	
409	Area centrale. Vista da Est	
410	Area Sud. Vista da Nord	
411	Area W. Vista da Nord	
412	Ripresa da drone da Nord	
413	Sporadici ed erratici fr. c.acroma e fr. tegole di età contemporanea (MOSI 35 Sporadico 3)	
		Foglio 3 Veglie, part.IIe cat. 280,314,317 Unità di Ricognizione 59
414	Part..IIa 280. Vista da W	
415	Part.IIa 314. Vista da W	
416	Part.IIa 317. Vista da S	
		Foglio 3 Veglie, part.IIe cat.12,10,11 Unità di Ricognizione 60
417	Part.IIa 10. Vista da Nord	
418	Part.IIe 11,12. Vista da W	
		Foglio 2 Nardò, part.IIa cat. 6 Unità di Ricognizione 61
419	Area NW. Vista da Sud	
420	Area centrale. Vista da Est	
421	Area Est. Vista da Est	
422	Ripresa da drone da Sud	
		Foglio 2 Nardò, part.IIa cat. 294 Unità di Ricognizione 62
423	Vista da W	
424	Vista da Est	
425	Vista da Est	
426	Area centrale. Vista da Sud	
427	Area centrale. Vista da SE	
428	Lato Est. Vista da Sud	
429	Ripresa da drone da Sud	
		Foglio 2 Nardò, part.IIa cat. 201 Unità di Ricognizione 63
430	Area centrale. Vista da Est	
431	Area Nord. Vista da W	
432	Ripresa da drone da Nord	

		Foglio 2 Nardò, part.IIa cat.291 Unità di Ricognizione 64
433	Area centrale. Vista da Nord	
434	Muretto a secco parzialmente crollato. Vista da Sud	
435	Area centrale. Vista da Nord	
436	Area W. Vista da Sud	
437	Area Est. Vista da Sud	
438	Ripresa da drone da SW	
439	Sporadici ed erratici fr. ceramici e fr. tegole di età contemporanea (v. MOSI 39 Sporadico 7)	
		Foglio 3 Veglie, part.IIa cat. 3; Foglio 2 Nardò part.IIa cat. 291- Unità di Ricognizione 65
440	Vista da SW	
		Unità di Ricognizione 66 Foglio 2 Nardò part.IIe cat. 297, 295; Foglio 3 Veglie part.IIe cat. 529, 527
441	Part.IIa 527. Area centrale. Vista da Nord	
442	Part.IIa 527. Area centrale. Vista da W	
443	Part.IIa 529. Area centrale. Vista da Nord	
444	Part.IIa 529. Area centrale. Vista da W	
445	Ripresa da drone da W	
		Foglio 2 Nardò part.IIe cat. 199,202,214, 198,98,53- Unità di Ricognizione 67
446	Part.IIa 199.Area Nord. Vista da Est	
447	Part.IIa 53. Vista da Est	
448	Part.IIa 98. Vista da Est	
449	Part.IIa 199,98. Vista da Sud	
450	Part.IIa 214. Vista da Sud	
451	Strada sterrata or. N-S tra UR 67 e UR 69	
452	Ripresa da drone da Nord	
	BORGO MONTERUGA MISURA COMPENSAZIONE AMBIENTALE	Foglio 3 Veglie, part.IIe cat. 10,6; Foglio 2 Nardò, part.IIe cat. 291,6 - Unità di Ricognizione 68
453	Borgo Monteruga . Ripresa da drone da NW prima eradicazione ulivi infetti da xylella (dicembre 2022)	
454	Masseria Monteruga. Ripresa da drone da Est prima eradicazione ulivi infetti (dicembre 2022)	
455	Borgo Monteruga. Ripresa da drone da Sud-Est prima di eradicazione ulivi infetti da xylella (dicembre 2022)	
456	Tabacchificio	
457	Borgo Monteruga. Piazzale con edifici e chiesa	
458	Borgo Monteruga. Case coloniche	
459	Masseria Monteruga.	
460	Masseria Monteruga. Prospetto interno	
461	Masseria Monteruga. Vano utilizzato come chiesetta	
462	Corte.interna Masseria Monteruga (UR 61) e pertinenze edificate masseria Monteruga (UR 68). Vista da SW	
463	Masseria Monteruga. Edifici di pertinenza XX secolo (UR 68) e superficie libera di pertinenza (UR 61)	
464	Masseria Monteruga. Edifici di pertinenza XX secolo (UR 68) e superficie libera di pertinenza (UR 61)	
465	Masseria Monteruga. Stalle	
466	Corte.interna Masseria Monteruga (UR 61) e pertinenze edificate masseria Monteruga (UR 68). Vista da Est	

		Foglio part.IIe cat. 214, 99 Unità di Ricognizione 69
467	Part.IIa 214. Vista da Est	
468	Part.IIa 99. Vista da Sud	
		Foglio 12 Salice Salentino, Foglio 3 Veglie Unità di Ricognizione 70
469	Part.IIa 284. Filari di ulivo lato Nord	
470	Part.IIa 289. Filari di ulivo lato Sud	
471	Part.IIa 160. Filari di ulivo lato Sud	
472	Part.IIa 1. Filari di ulivo. Area centrale. Vista da Sud	
		Unità di Ricognizione 71
473	Filari di ulivo ai margini di SP 107	
474	Filari di ulivo ai margini di SP 107	
475	Situazione attuale ai margini di SP 107 dopo eradicazione ulivi infetti da xylella (luglio 2023)	
		Unità di Ricognizione 72 Aree edificate (Foglio 3 Veglie, Foglio 2 Nardò, Foglio 12 Salice Salentino)
476	Foglio 11 Salice Salentino. Part.IIa 39. Struttura moderna	
477	Foglio 12 Salice Salentino. Part.IIa 22. Struttura moderna	
478	Foglio 3 Veglie. Part.IIa 284. Struttura moderna	
479	Foglio 12 Salice Salentino. Part.IIa 37. Casolare moderno	
480	Masseria La Pigna	
		Unità di Ricognizione 73 Viabilità moderna SP 109,107,111
481	SP 107	
482	SP 109	
483	SP 111	
		Unità di Ricognizione 75 F 3 Veglie Part.IIe cat. 377,380,379,59,284
484	Part.IIe 59, 377. Vista da W	
485	Part.IIe 284, 380. Vista da Nord	
486	Ciclovia AQP	

Documentazione fotografica *Survey* **RIPOSO ARNEO – MISURA COMPENSAZIONE AMBIENTALE**

		Unità di Ricognizione 74 Riposo Arneo Fogli 2 e 4 Nardò, part.IIe cat. 278, 279,280
487	Riposo Arneo.Ripreda da drone da Est	
488	Strada Consortile. Ciclovia AQP che intercetta Riposo Arneo	
489	Part.IIa 278. Vista da Sud	
490	Part.IIa 279. Pietrame accatastato ai lati della strada consortile	
491	Part.IIa 278. Vista da Nord	
492	Part.IIa 278. Vista da Sud-Est	
493	Part.IIa 279. Vista da Est	
494	Part.IIa 278. Uliveto. Vista da Nord	
495	Part.IIa 278. Vista da Nord	
496	Strada sterrata E-W tra areale di studio e Riposo Arneo (PPTR.UCP. Rete Tratturi)	

Documentazione fotografica *Survey* - **TRACCIATO CAVIDOTTO TERRESTRE DI PROGETTO UR 76-83**

497	Punto di innesto cavidotto su SP 109 da impianto agrivoltaico di Progetto
498	Prosecuzione tracciato cavidotto or. N-S in direzione Nord su SP 109
	Unità Ricognizione 76
499	Prosecuzione tracciato cavidotto or. E-W in direzione W su SP 107
500	Area buffer Nord. Foglio 10 Salice Salentino Part.IIa 299. Visibilità di superficie scarsa
501	Area buffer Nord. Foglio 10 Salice Salentino Part.IIa 30 Visibilità di superficie scarsa
502	Area buffer Sud. Foglio 11 Salice Salentino, Part.IIa 42. Visibilità scarsa
503	Area buffer Nord. F 10 Salice Salentino Part.IIe 220,223. Visibilità di superficie scarsa
504	Area buffer Sud. F 9 Salice Salentino Part.IIe 56,29. Visibilità di superficie scarsa
505	Area buffer Sud. Foglio 9 Salice Salentino Part.IIa 29. Visibilità di superficie scarsa
506	Prosecuzione tracciato cavidotto or. E-W in direzione W su SP 107
507	Area buffer Sud. Foglio 9 Salice Salentino Part.IIe 27,18. Visibilità di superficie scarsa
508	Area buffer Sud. Foglio 9 Salice Salentino Part.IIa 27. Visibilità di superficie scarsa
509	Area buffer Sud. F 30 Avetrana Part.IIa 212. Visibilità scarsa
510	Innesto cavidotto su strada sterrata or. N-S in direzione Nord
511	Prosecuzione cavidotto su strada sterrata or. N-S in direzione Nord
512	Part.IIa 324. Cumuli di pietrame a ridosso della stradina sterrata or. N-S
513	Area buffer Est. F 30 Avetrana Part.IIa 510. Visibilità scarsa
514	Prosecuzione cavidotto su strada sterrata or. N-S in direzione Nord
515	Area buffer W. F 30 Avetrana Part.IIe 620, 319. Visibilità scarsa
516	Area buffer W. F 30 Avetrana Part.IIa 620. Visibilità scarsa
517	Prosecuzione cavidotto su strada sterrata or. N-S in direzione Nord
518	Area buffer Est. F 30 Avetrana Part.IIe 37,317. Visibilità scarsa
519	Prosecuzione cavidotto su strada sterrata or. N-S in direzione Nord
520	Area buffer W. F 30 Avetrana Part.IIa 643. Visibilità scarsa
521	Prosecuzione cavidotto su strada sterrata or. N-S in direzione Nord
522	Area buffer Est. F 30 Avetrana Part.IIa 244. Visibilità scarsa
523	Prosecuzione cavidotto su strada sterrata or. N-S in direzione Nord
524	Area buffer Est. Part.IIe 242,244. Visibilità scarsa
525	Area buffer W. Part.IIa 643 e Masseria Centonze. Visibilità scarsa
526	Area buffer Est. Part.IIa 242. Visibilità scarsa
527	Prosecuzione cavidotto su strada sterrata or. E-W in direzione W
528	Area buffer W. F 30 Avetrana Part.IIa 643. Visibilità scarsa. Masseria Centonze
529	Area buffer W. F 30 Avetrana Part.IIa 643,9. Visibilità scarsa
530	Prosecuzione tracciato cavidotto su strada sterrata or. NW-SW
531	Area buffer Sud. F 17 Avetrana Part.IIe 424,425,168,. Visibilità scarsa
532	Area buffer Nord. F 17 Avetrana Part.IIa 167. Visibilità scarsa
533	Area buffer Sud. F 17 Avetrana Part.IIe 390,391,168. Visibilità scarsa
534	Area buffer Sud. F 17 Avetrana Part.IIe 390,391,168. Visibilità scarsa
535	Area buffer Nord. F 17 Avetrana Part.IIa 115. Visibilità scarsa
536	Area buffer Nord. F 17 Avetrana Part.IIa 115. Visibilità scarsa
537	Area buffer SW. F 15 Avetrana Part.IIe 299,298. Visibilità scarsa
538	Area buffer SW. F 15 Avetrana Part.IIe 299,298. Visibilità scarsa
540	Area buffer SW. Part.IIa F 15 Avetrana 271,272,273. Visibilità scarsa
541	Area buffer W. F 14 Avetrana Part.IIa 30. Visibilità scarsa
542	Prosecuzione cavidotto su strada asfaltata or. N-S
543	Area buffer E. F 14 Avetrana F 14 Avetrana Part.IIa 50. Visibilità scarsa
544	Area buffer E. F 14 avetrana F 14 avetrana Part.IIa 50. Visibilità scarsa
545	Area buffer E. F 14 Avetrana Part.IIe 170,4. Visibilità scarsa
546	Area buffer E. F 14 Avetrana Part.IIe 3,2. Visibilità scarsa
	Unità Ricognizione 77
547	Prosecuzione tracciato cavidotto su strada sterrata or. NW-SW

548	Area buffer SE. F 15 Avetrana Part.Ile 258,260. Visibilità scarsa
549	Prosecuzione tracciato cavidotto su strada sterrata or. NW-SW. Visibilità nulla ai lati del tracciato
	Unità Ricognizione 78
550	Area buffer W. F 11 Salice Salentino Part.Ila 18. Visibilità di superficie molto buona
551	Prosecuzione tracciato cavidotto or. E-W in direzione W su SP 107
552	Area buffer Sud. F11 Salice Salentino Part.Ila 18. Visibilità di superficie buona
553	Area buffer Sud. F 7 Salice Salentino Part.Ila 11. Visibilità buona
554	Area buffer Sud. F 7 Salice Salentino Part.Ila 11. Visibilità buona
555	Prosecuzione cavidotto su strada sterrata
556	Area buffer Nord. Part.Ila 31. Visibilità molto buona
557	Area buffer Nord. Part.Ila 31. Visibilità molto buona
558	Area buffer Nord. Part.Ila 31. Visibilità molto buona
559	Area buffer Nord. Part.Ila 9. Visibilità molto buona
560	Area buffer Nord. Part.Ila 2. Visibilità molto buona
561	Area buffer Nord. Part.Ila 2. Visibilità molto buona
562	Area buffer Nord. Part.Ila 189. Visibilità buona
563	Area buffer SW. F 15 Avetrana Part.Ile 300,301. Visibilità molto buona
564	Area buffer SW. F 15 Avetrana Part.Ile 300,301. Visibilità molto buona
565	Area buffer NE.F 15 Avetrana Part.Ila 159. Visibilità buona
566	Area buffer NE. F 15 Avetrana Part.Ila 171. Visibilità buona
567	Area buffer W. F 14 Avetrana Part.Ila 22. Visibilità buona
568	Area buffer W. Part.Ila 22. Visibilità buona
569	Area buffer W. Part.Ila 61. Vigneto con visibilità buona
570	Area buffer W. Part.Ila 61. Vigneto con visibilità buona
571	Area buffe Nord. F 10 Avetrana Part.Ile 58,59. Visibilità ottima
	Unità Ricognizione 79
572	Prosecuzione tracciato cavidotto or. E-W in direzione W su SP 107
573	Area buffer Sud. Foglio 11 Salice Salentino Part.Ila 66. Area boschiva con visibilità di superficie nulla
574	Prosecuzione tracciato cavidotto or. E-W in direzione W su SP 107
575	Area buffer Nord. Foglio 9 Avetrana Part.Ile 325,326. Area boschiva con visibilità di superficie nulla
	Unità Ricognizione 80
576	Prosecuzione tracciato cavidotto or. E-W in direzione W su SP 107
577	Prosecuzione tracciato cavidotto or. E-W in direzione W su SP 107
578	Area buffer Sud. F 9 Salice Salentino Part.Ile 463,464. Visibilità scarsa
579	Area buffer Sud. F 9 Salice Salentino Part.Ile 463,464. Visibilità scarsa
580	Prosecuzione tracciato cavidotto or. E-W in direzione W su SP 107
581	Area buffer Sud. F 30 Avetrana Part.Ila 623. Visibilità scarsa
582	Prosecuzione cavidotto su strada sterrata or. N-S in direzione Nord
583	Area buffer Est. F 30 Avetrana Part.Ila 239. Visibilità scarsa
584	Area buffer Est. F 30 Avetrana Part.Ila 239. Visibilità scarsa
585	Area buffer Nord. F 19 Avetrana Part.Ila 218. Visibilità scarsa
586	Area buffer Nord. F 19 Avetrana Part.Ila 194. Visibilità scarsa
587	Prosecuzione tracciato cavidotto su strada sterrata or. NW-SW
588	Area buffer SW. F 15 Avetrana Part.Ile 287,289. Visibilità scarsa
589	Area buffer NE. F 15 Avetrana Part.Ila 80. Visibilità scarsa
590	Prosecuzione tracciato cavidotto su strada sterrata or. NW-SW
591	Area buffer NE. F 15 Avetrana Part.Ile 65. Visibilità scarsa
592	Area buffer NE. F 15 Avetrana Part.Ila 64. Visibilità scarsa
593	Prosecuzione tracciato cavidotto su strada sterrata or. NW-SW
594	Area buffer NE. F 15 Avetrana Part.Ila 66,67. Visibilità scarsa
595	Area buffer NE. F 15 Avetrana Part.Ile 66,67. Visibilità scarsa
596	Area buffer SE. F 15 Avetrana Part.Ile 258,260. Visibilità scarsa
597	Area buffer E. Part.Ila 6 F 14 Avetrana. Visibilità scarsa
598	Area buffer E. F 14 Avetrana Part.Ila 176. Visibilità scarsa
599	Prosecuzione cavidotto su strada asfaltata or. N-S
600	Prosecuzione cavidotto su strada asfaltata or. N-S
601	Area buffer E. Foglio 1 Avetrana. Part.Ile 111, 9. Visibilità scarsa

		Unità Ricognizione 81
602	Area buffer Sud. F 30 Avetrana Part.IIa 1. Piccolo casolare e cisterna	
603	Area buffer Est. F 1 Avetrana Part.IIe 60, 61. Torrino AQP	
		Unità Ricognizione 82
604	Masseria Frassanito (PPTR. UCP. Siti storico culturali)	
605	Ripresa da drone da Sud-Est	
		Unità Ricognizione 83
606	Area buffer Nord. F 10 Salice Salentino Part.IIe 13,298. Visibilità di superficie discreta	
607	Area buffer Nord. F 7 Salice Salentino Part.IIe 215, 216 . Visibilità discreta	
608	Area buffer Nord. F 7 Salice Salentino Part.IIa 203. Visibilità discreta	
609	Area buffer Sud. F 30 Avetrana Part.IIa 1. Visibilità discreta	
610	Area buffer Nord.F 17 Avetrana Part.IIa 193. Visibilità discreta	
611	Area buffer Sud. F 17 Avetrana Part.IIe 416,417. Visibilità discreta	
612	Area buffer NE. F 15 Avetrana Part.IIa 37. Visibilità discreta	
613	Area buffer NE. F 14 Avetrana Part.IIa 130. Visibilità discreta	
614	Area buffer W. F 14 Avetrana Part.IIa 65. Visibilità discreta	
615	Area buffer E. F 1 Avetrana Part.IIa 63. Visibilità discreta	

Documentazione fotografica *Survey*. Elenco Foto. **AREA SSE SET Terna**

UR 84-87

		UR 84 (part.IIe cat. 58,59 F 10 Avetrana)
616	Punto di innesto tracciato cavidotto terrestre di Progetto in SSE_SET Terna. Vista da W	
		UR 85 (part.IIe cat. 24, 28 F 10 Avetrana)
617	Part.IIe 24,28. Foglio 10 Avetrana. Vista da W	
618	Part.IIe 24,28. Lato W. Vista da Sud	
619	Part.IIa 24. Foglio 10 Avetrana Fabbricato rurale moderno in stato di abbandono	
		UR 86 (part.IIe cat. 302,379,683,55,348,350 F 10 Avetrana)
620	Part.IIa 55. Vista da Est	
621	Part.IIa 348. Vista da Est	
622	Part.IIa 379. Vista da Nord	
623	Part.IIa 57. Vista da SW	
624	Part.IIa 683. Vista da Sud	
625	Part.IIa 683. Vista da Sud	
626	Part.IIa 350. Vista da Est	
627	Part.IIa 55. Vista da Nord	
628	Part.IIa 302. Vista da Sud	
629	Part.IIa 302. Edificio rurale recente in stato di abbandono	
		UR 87 (part.IIe cat. 56,55,22 F 10 Avetrana)
630	Part.IIa 56. Vista da Nord	
631	Part.IIa 22. Vista da Est	
632	Part.IIa 22. Resti muro a secco crollato. Vista da Nord	
633	Part.IIa 55. Vista da Nord	
634	Part.IIa 25. Vista da Nord.	
635	Area SSE_SET Terna. Ripresa da drone da Est	

Documentazione fotografica *Survey*. Elenco Foto - **AREA SSE PRODUTTORI - UR 88**

		Unità Ricognizione 88 (Foglio 10 Avetrana, part.IIe cat. 86,314, 85)
636	Part.IIa 314. Lato Sud. Vista da Est	
637	Part.IIa 86. Pagliara in stato di abbandono. Vista da Est	
638	Part.IIa 86. Vista da Nord	
639	Part.IIa 86. Cisterna. Vista da Est	
640	Part.IIa 86. Vista da Sud	
641	Part.IIa 86. Lato Nord. Vista da W	
642	Part.IIa 86. Vista da Sud	
643	Part.IIa 85. Vista da Sud	

644	Strada sterrata E-W che costeggia limite Nord Area SSE Produttori		
645	Part.IIa 86. Vista da Sud		
646	Muro a secco in parte crollato che costeggia parte limite perimetrale Nord Area SSE Produttori		
647	Part.IIa 314. Vista da SE		
648	Part.IIa 314 e area buffer W. Vista da Nord		
649	Part.IIa 314. Lato Est. Vista da Nord		
650	Part.IIa 314. Vista da Sud		
651	Ripresa da drone da Est		