

S.S.195 "SULCITANA"
MESSA IN SICUREZZA DEGLI INCROCI A RASO MEDIANTE LA
REALIZZAZIONE DI ROTATORIE
POSTE AI KM 39+800, 41+200, 41+950

PROGETTO DI FATTIBILITA' TECNICO ECONOMICA

PROGETTISTA: Ing. ANDREA BENINCASA DI CARAVACIO

PROGETTAZIONE:

ATI

ICON INGEGNERIA SRL (MANDANTARIA)

MLAB SRL (MANDANTE)

Dott. ALESSANDRO MELIS (MANDANTE)

IL RESPONSABILE DEL CONTRATTO

Ing. ANTONIO VINCIS

IL GEOLOGO

Dott. ALESSANDRO MELIS

COORDINATORE PER LA SICUREZZA IN FASE DI PROGETTAZIONE

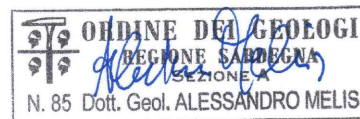
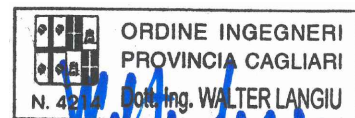

Ing. ANDREA BENINCASA DI CARAVACIO

VISTO: IL RESP. DEL PROCEDIMENTO

Ing. LAURA CORONGIU

PROTOCOLLO

DATA



ELABORATI GENERALI

Fascicolo pareri e risultanze ottenute a seguito di CdS

CODICE PROGETTO		NOME FILE		REVISIONE	SCALA:
PROGETTO	LIV. PROG.	N. PROG.	CODICE ELAB.		
<input type="text"/>	<input type="text"/>	<input type="text"/>	<input type="text"/>	<input type="text"/>	—
A	Emissione		MARZO 2023	E.CAPPUCCIO	A. VINCIS A. BENINCASA
REV.	DESCRIZIONE		DATA	REDATTO	VERIFICATO APPROVATO

INDICE

- INFRATEL ITALIA CDG 0092727.15-02-2022
- 0077012.08-02-2022 MINISTERO DELLA DIFESA
- 0077380.09-02-2022_CONSORZIO BONIFICA SARDEGNA MERIDIONALE
- 0082522.10-02-2022_PROVVEDITORATO INTERREGIONALE PER LE OPERE PUBBLICHE
- 0087880.14-02-2022 COMANDO MILITARE ESERCITO SARDEGNA-PRESIDENZA COMITATO MISTO PARITETICO
- 0120579.25-02-2022 ARST
- 0137081.04-03-2022 ASSESSORATO DELLA DIFESA DELL'AMBIENTE
- 0153322.10-03-2022 SERVIZIO TERRITORIALE ISPettorato RIPARTIMENTALE E DEL CFVA DI CAGLIARI
- 0167942.16-03-2022 COMANDO VIGILI DEL FUOCO DI CAGLIARI
- 0179680.22-03-2022 COMANDO MILITARE ESERCITO SARDEGNA
- 0180664.22-03-2022 RAS SERVIZIO TUTELA DEL PAESAGGIO SARDEGNA MERIDIONALE
- 0193528.25-03-2022 RAS SERVIZIO INFRASTRUTTURE DI TRASPORTO E SICUREZZA STRADALE
- 0194522.28-03-2022 ARST
- 0200230.29-03-2022 MINISTERO DELLA TRANSIZIONE ECOLOGICA
- 0201193.29-03-2022 MINISTERO DELLA DIFESA
- 0206763.31-03-2022 GENIO CIVILE

Spett.: **Anas S.p.A. – Gruppo FS Italiane**
Struttura Territoriale Sardegna
c.a. Ing. Laura Corongiu
PEC: anas.sardegna@postacert.stradeanas.it

Oggetto: S.S. 195 “NI65 - Messa in sicurezza delle intersezioni a raso sulla SS.195 mediante la realizzazione di rotonda al km.39+800, 41+200 e 41+950.” Procedura di approvazione del progetto relativo ai lavori ex art. 27 comma 3, D.lgs. 50/2016. Avviso di indizione Conferenza di Servizi decisoria, ex art. 14 comma 2 Legge 241/1900 – Forma semplificata in modalità asincrona. Riscontro Infratel Italia.

In relazione alla Vs. comunicazione di pari oggetto del 07/02/2022, acquisita con ns. prot. 0007328 in pari data (Vs. Prot.U.0071657), si allega la procedura per analizzare i tracciati delle infrastrutture in fibra ottica Infratel Italia e per scaricare autonomamente la documentazione di as built delle stesse, in caso di riscontrata interferenza.

Si fa altresì presente che dalle verifiche preliminari condotte, nelle zone interessate dai vostri interventi, non risultano essere presenti cavidotti Infratel Italia.

Per eventuali chiarimenti e/o informazione tecniche ritenute necessarie, si prega di contattare il seguente referente presso la sede operativa di Infratel Italia in Roma, Viale America n. 201:

- Ing. Massimo Venturini
Cell: +39 3669353371
Indirizzo mail: gmr@infratelitalia.it
Indirizzo PEC: posta@pec.infratelitalia.it

Distinti Saluti.

Infrastrutture e Telecomunicazioni per l'Italia S.p.A.
Responsabile Gestione e Costruzione Rete
Vincenzo Ferrara

Documento sottoscritto con firma digitale, ai sensi del D.Lgs. 7 marzo 2005, n. 82 e del decreto del Presidente del Consiglio dei Ministri del 30 marzo 2009 e successive modifiche e/o integrazioni.

PROCEDURA PER VERIFICA INTERFERENZE

Consultare il sito indicato (browser consigliato Mozilla) e scaricare gratuitamente le planimetrie, attraverso accesso anonimo:

http://infratel.geo4wip.com/geo4wip.web/pages/mappa_man.xhtml

Ripulire la cache (da eseguire solo una volta) per il corretto posizionamento della sezione “maps” di anonimo. Per pulire la cache è sufficiente azzerare la cronologia delle esplorazioni.

Di seguito si riportano le istruzioni:

Passo 1 – Accedere alla sezione "ANONIMO" dalla pagina di login del portale GEO4WIP, selezionando il pulsante "ACCEDI".



Attendere l’apertura della sezione anonimo già posizionata su "MAPS".



Documento sottoscritto con firma digitale, ai sensi del D.Lgs. 7 marzo 2005, n. 82 e del decreto del Presidente del Consiglio dei Ministri del 30 marzo 2009 e successive modifiche e/o integrazioni.

Passo 2 – Se necessaria l’analisi di un’area specifica, impostare uno o più filtri e selezionare il pulsante “APPLICA”. Non impostare il filtro sul singolo Comune.

Se necessaria l’analisi su tutto il territorio nazionale, non impostare filtri e selezionare direttamente il pulsante “APPLICA”.

Attendere l’aggiornamento della sezione che soddisfano i filtri impostati.

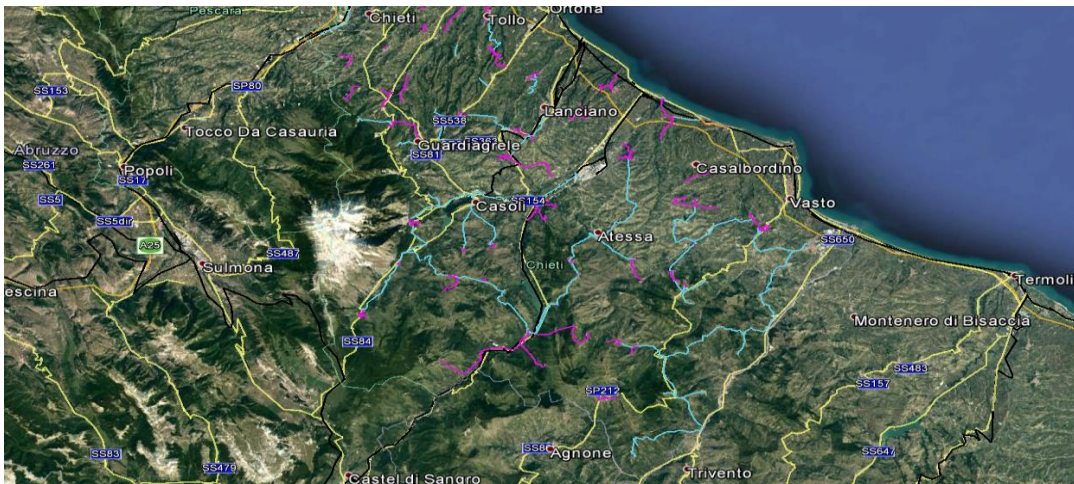


Passo 3 - Esportare la mappa globale sul PC in locale tramite la selezione del link "Export KMZ", posto sotto al pulsante "Applica" del "Menu Filtri".

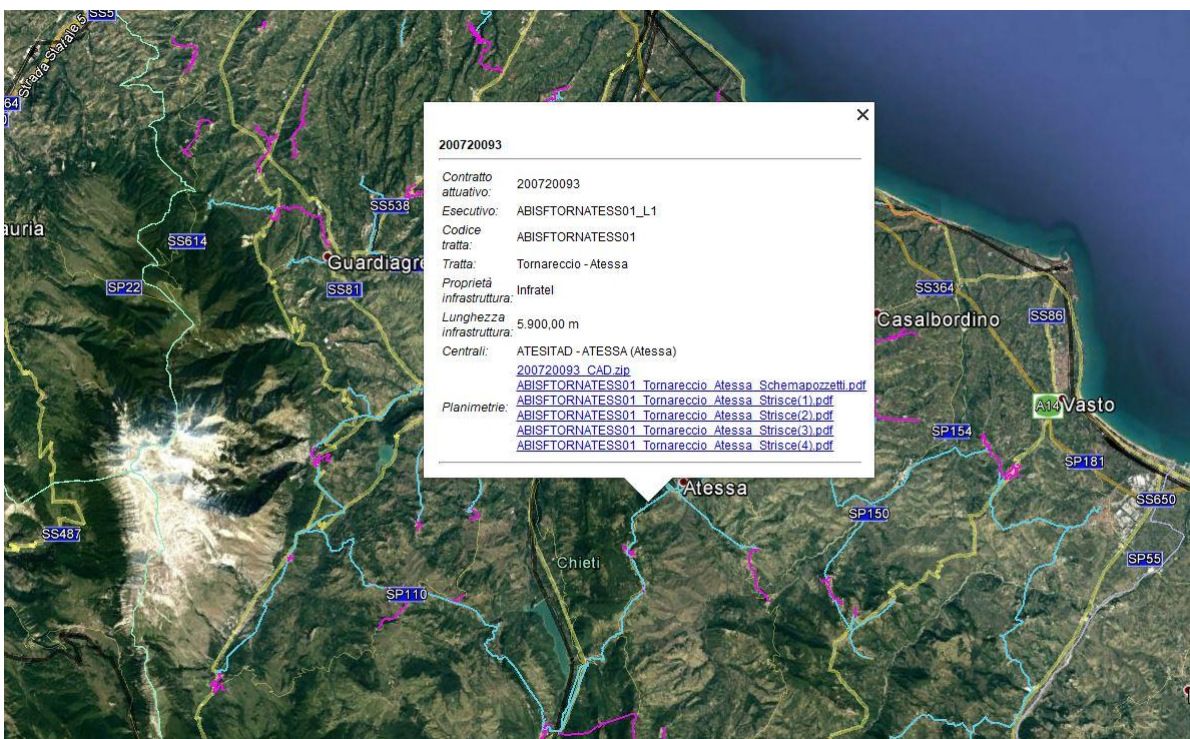


Passo 4 - Al termine aprire il file mappa_XXXX_XXXX.kmz scaricato sul PC, utilizzando l'applicazione Google Earth Pro.

Documento sottoscritto con firma digitale, ai sensi del D.Lgs. 7 marzo 2005, n. 82 e del decreto del Presidente del Consiglio dei Ministri del 30 marzo 2009 e successive modifiche e/o integrazioni.



Passo 5 – All'apertura della mappa, cercare nell'area di interesse e selezionare la tratta richiesta, per ottenere le informazioni presenti in GEO4WIP.



Passo 6 – Scaricare i files presenti nella sezione, selezionandone il nome.

Documento sottoscritto con firma digitale, ai sensi del D.Lgs. 7 marzo 2005, n. 82 e del decreto del Presidente del Consiglio dei Ministri del 30 marzo 2009 e successive modifiche e/o integrazioni.

200720093

*Contratto
attuativo:* 200720093
Esecutivo: ABISFTORNATESS01_L1
*Codice
tratta:* ABISFTORNATESS01
Tratta: Tornareccio - Atessa
*Proprietà
infrastruttura:* Infratel
*Lunghezza
infrastruttura:* 5.900,00 m
Centrali: [redacted] (Atessa)

[200720093_CAD.zip](#) [Tornareccio Atessa Schemapozzetti.pdf](#)

Planimetrie: [ABISFTORNATESS01 Tornareccio Atessa Strisce\(1\).pdf](#)
[ABISFTORNATESS01 Tornareccio Atessa Strisce\(2\).pdf](#)
[ABISFTORNATESS01 Tornareccio Atessa Strisce\(3\).pdf](#)
[ABISFTORNATESS01 Tornareccio Atessa Strisce\(4\).pdf](#)



Documento sottoscritto con firma digitale, ai sensi del D.Lgs. 7 marzo 2005, n. 82 e del decreto del Presidente del Consiglio dei Ministri del 30 marzo 2009 e successive modifiche e/o integrazioni.



Consorzio
Bonifica
Sardegna
Meridionale

Via Dante, 254 - 09128 CAGLIARI
telefono 070 40951- fax 070 4095340
web http://www.cbsm.it email cbsm@cbsm.it
Codice Fiscale - Partita IVA 80000710923



Associazione Nazionale
Bonifiche e Irrigazione

MOD. INVIO:

- Racc.
 Raccom. A/R
 Corriere
 Telematica
 Posta P.
 Fax
 P.E.C.
 A Mano

Allegati _____

OGGETTO:

S.S. 195 "NI65 - Messa in sicurezza delle intersezioni a raso sulla SS.195 mediante la realizzazione di rotatoria al km.39+800, 41+200 e 41+950." Procedura di approvazione del progetto relativo ai lavori ex art. 27 comma 3, D.lgs. 50/2016. Avviso di indizione Conferenza di Servizi decisoria, ex art. 14 comma 2 Legge 241/1900 - Forma semplificata in modalità asincrona.
Parere tecnico.

Lettera inviata tramite pec
SOSTITUISCE L'ORIGINALE
Ai sensi del D.Lgs. n 82/2005 e ss.mm.ii.

e.p,c

Spett.le
ANAS S.p.A.
Gruppo ferrovie dello Stato Italiane
Struttura Territoriale Sardegna - Area Gestione
Rete Cagliari;
Responsabile dell'Area Gestione Rete Cagliari
Ing. Nicola Russo.
Responsabile del Procedimento
Ing. Laura Corongiu.
anas.sardegna@postacert.stradeanas.it

Capo Settore Gestione irrigua
Geom. Paolo Cassaro
paolo.cassaro@cbsm.it

Capo Settore Distretto 1
San Sperate - Quartu
Ufficio di San Sperate
P.I. Renato Sarritzu
renato.sarritzu@cbsm.it

Capo Sezione Locale
Ufficio di San Sperate
Dott. Giuliano Mascia
giuliano.mascia@cbsm.it

Si fa riferimento alla nota PEC di codesta Amministrazione CDG.ST.CA.REGISTRO UFFICIALE. U 0071657 del 07.02.2022 acquisita al protocollo consortile in data 08.02.2022 con n° 15281 con la quale, relativamente all'intervento in oggetto è stata trasmessa la documentazione progettuale dell'intervento al fine della acquisizione del parere tecnico, si comunica quanto segue.

VISTA la documentazione prodotta a corredo della istanza.

RILEVATO, da un primo esame della citata documentazione, che la richiesta ricade in ambito territoriale del Comune di Pula.

Tutto ciò premesso, lo scrivente Consorzio,

COMUNICA

di non avere opere pubbliche presenti nell'area interessata alla richiesta così come descritta.

Distinti saluti

Il Direttore Vicario dell'area Agraria
(Dott. Agr. Paolo Podda)

AREA AGRARIA
cbsm@cbsm.it

Capo Settore: Nicola Dessi
Funzionario. Istruttore: Stefano Porcelli
Anas/SS 195
08/02/2022



Ministero delle Infrastrutture e della Mobilità Sostenibili
PROVVEDITORATO INTERREGIONALE PER LE OPERE PUBBLICHE

per il Lazio, l'Abruzzo e la Sardegna
UFFICIO 6 – TECNICO, AMMINISTRATIVO E OPERE MARITTIME
PER LA REGIONE SARDEGNA
Sede Coordinata di Cagliari

Viale Colombo, 40 - 09125 CAGLIARI
centralino Tel.0703423211
segreteria 070-301309
EMAIL: segreteria.ooppca@mit.gov.it
PEC: oopp.lazio-uff10@pec.mit.gov.it

Segreteria

Class: 01.02

Fascicolo:

A Anas S.p.A,
Struttura Territoriale Sardegna
anas.sardegna@postacert.stradeanas.it

Allegati _____

Risposta al foglio n° 0071657 (PRRM 4218)
del 07.02.2022

Oggetto S.S. 195 "NI65 - Messa in sicurezza delle intersezioni a raso sulla SS.195 mediante la realizzazione di rotatoria al km.39+800, 41+200 e 41+950."
Procedura di approvazione del progetto relativo ai lavori ex art. 27 comma 3, D.lgs. 50/2016.
Avviso di indizione Conferenza di Servizi decisoria, ex art. 14 comma 2 Legge 241/1900 – Forma semplificata in modalità asincrona.

In riscontro alla nota a margine evidenziata con la quale, nell'ambito della conferenza di Servizi di cui all'oggetto, viene chiesto il parere di questo ufficio sul progetto definitivo ex art. 27, comma 3 del D.Lgs. 50/2016 e ss.mm.ii, si rappresenta che questo Istituto è deputato ad esprimere il proprio parere tecnico in sede di Comitato Tecnico Amministrativo sui progetti di competenza statale, o comunque finanziati per almeno il 50 per cento dallo Stato, ai sensi dell'art. 215, comma 3, del Decreto legislativo 18 aprile 2016, n° 50.

Tenuto conto che, per effetto del Decreto Legge 16 luglio 2020 n° 76, convertito in L. n. 120/2020, per i lavori pubblici di importo inferiore a 50 milioni di euro si prescinde dall'acquisizione del suddetto parere, si chiede se è intenzione di codesta Società comunque acquisirlo.

In attesa di risposta, si specifica che il mancato riscontro osservato dallo scrivente non è da intendersi come silenzio assenso alla richiesta presentata.

II DIRIGENTE
(Ing. Walter Quarto)



COMANDO MILITARE ESERCITO SARDEGNA
SM – UFFICIO PERSONALE LOGISTICA E SERVITÙ MILITARI
Presidenza Comitato Misto Paritetico

Via Torino 21, 09124 Cagliari - Indirizzo Telegrafico: CME SARDEGNA CAGLIARI
PEI: cme_sardegna@esercito.difesa.it - PEC: cme_sardegna@postacert.difesa.it

Prot. n.
All. //
Anx.//

Cagliari, data stampigliatura protocollo
PDC: 1°Lgt. Giorgio Francesco MUSCAS
✉: segrcomipa@cmece.esercito.difesa.it
☎: 070/60349281 - 1719281

OGGETTO: Strada Statale S.S. 195 “NI65 - Messa in sicurezza delle intersezioni a raso sulla SS.195 mediante la realizzazione di rotonda al km.39+800, 41+200 e 41+950” in agro dei Comuni di Pula e Domus de Maria.

A ANAS S.P.A. - GRUPPO FERROVIE DELLO STATO ITALIANE CAGLIARI
Struttura Territoriale Sardegna
PEC: anas.sardegna@postacert.stradeanas.it

e, per conoscenza

COMANDO SUPPORTO LOGISTICO MARINA MILITARE CAGLIARI
Ufficio infrastrutture e demanio
PEC: marisuplog.ca@postacert.difesa.it

~~~~~

Rif.: let. prot. n. CDG.ST CA.REGISTRO UFFICIALE.U.0071657 . 07-02-2022 di ANAS S.p.A. (in copia per M.M.).

~~~~~

1. Al fine di consentire il rilascio del prescritto “parere unico interforze” da parte della Presidenza del Comitato Misto Paritetico per le servitù militari in Sardegna, si è proceduto alla verifica della documentazione pervenuta ed è emerso che codesto Ente, non ha interessato il Comando in indirizzo per conoscenza con la richiesta di verifica pratica e documentazione tecnica, necessarie all'acquisizione del Nulla Osta Militare.
2. Per quanto precede, codesta Struttura Territoriale è invitata ad estendere la documentazione in parola al Comando Supporto Logistico della Marina Militare di Cagliari che dovrà rilasciare il proprio parere di competenza, propedeutico al succitato “parere unico”.
3. Si rimane a disposizione per ogni eventuale chiarimento in merito.

d'ordine
IL CAPO DI STATO MAGGIORE
(Col. f. s. SM Alessio Gabriele DEGORTES)



trasporti regionali della sardegna

via Posada 8/10
09122 Cagliari
tel (+39) 070 2657 1
fax (+39) 070 2657 757
www.arst.sardegna.it

Spett. le
ANAS
Struttura Territoriale Sardegna
Via Giuseppe Biasi, 27
09131 Cagliari
PEC: anas.sardegna@postacert.stradeanas.it

25 FEB. 2022

Cagliari, 003774

Oggetto: S.S. 195 "NI65 - Messa in sicurezza delle intersezioni a raso sulla SS.195 mediante la realizzazione di rotatoria al km.39+800, 41+200 e 41+950."

Procedura di approvazione del progetto relativo ai lavori ex art. 27 comma 3, D.lgs. 50/2016.

Avviso di indizione Conferenza di Servizi decisoria, ex art. 14 comma 2 Legge 241/1990 – Forma semplificata in modalità asincrona

Con riferimento alla nota SDG.ST CA.REGISTRO UFFICIALE. U. 0071657.07-02-2022, pervenuta a mezzo PEC in data 07 febbraio 2022, nella quale è comunicata l'indizione di una Conferenza di Servizi decisoria, ex art. 14 comma 2 Legge 241/1990 – Forma semplificata in modalità asincrona, si rappresenta quanto segue.

Sulla scorta di quanto riportato negli elaborati progettuali, reso disponibile all'indirizzo telematico indicato nella nota di cui sopra ed in riferimento alle trascorse interlocuzioni, in merito alle fermate automobilistiche del TPL effettuate lungo la S.S. 195, nella quale codesto Ente esprimeva la volontà di messa in sicurezza delle stesse nell'ambito di futuri interventi, si riscontra l'assenza di quanto argomentato in passato, con eccezione dell'intervento in località Capo Blu (km 41+200). È auspicabile - nell'ottica della sicurezza e maggiore fruibilità dei servizi di trasporto pubblico - la previsione nei successivi livelli di progettazione, della messa in sicurezza delle fermate esistenti. Nell'occasione sarebbe opportuno prevederne una nuova in corrispondenza dell'accesso a Pinus Village/Eden Rock.

Pertanto si esprime, per quanto di competenza di questa Azienda, un parere di massima favorevole, con le considerazioni sopra indicate.

Distinti saluti

TEC/S.Saddi/M.Demuro

Il Direttore Centrale
Ing. Carlo Poledrini

All. 1



trasporti regionali della sardegna

via Posada 8/10
09122 Cagliari
tel (+39) 070 2657 1
fax (+39) 070 2657 757
www.arst.sardegna.it

Spett. le
ANAS
Struttura Territoriale Sardegna
Via Giuseppe Biasi, 27
09131 Cagliari
PEC: anas.sardegna@postacert.stradeanas.it

25 FEB. 2022

Cagliari, 003774

Oggetto: S.S. 195 "NI65 - Messa in sicurezza delle intersezioni a raso sulla SS.195 mediante la realizzazione di rotonda al km.39+800, 41+200 e 41+950."

Procedura di approvazione del progetto relativo ai lavori ex art. 27 comma 3, D.lgs. 50/2016.

Avviso di indizione Conferenza di Servizi decisoria, ex art. 14 comma 2 Legge 241/1990 – Forma semplificata in modalità asincrona

Con riferimento alla nota SDG.ST CA.REGISTRO UFFICIALE. U. 0071657.07-02-2022, pervenuta a mezzo PEC in data 07 febbraio 2022, nella quale è comunicata l'indizione di una Conferenza di Servizi decisoria, ex art. 14 comma 2 Legge 241/1990 – Forma semplificata in modalità asincrona, si rappresenta quanto segue.

Sulla scorta di quanto riportato negli elaborati progettuali, reso disponibile all'indirizzo telematico indicato nella nota di cui sopra ed in riferimento alle trascorse interlocuzioni, in merito alle fermate automobilistiche del TPL effettuate lungo la S.S. 195, nella quale codesto Ente esprimeva la volontà di messa in sicurezza delle stesse nell'ambito di futuri interventi, si riscontra l'assenza di quanto argomentato in passato, con eccezione dell'intervento in località Capo Blu (km 41+200). È auspicabile - nell'ottica della sicurezza e maggiore fruibilità dei servizi di trasporto pubblico - la previsione nei successivi livelli di progettazione, della messa in sicurezza delle fermate esistenti. Nell'occasione sarebbe opportuno prevederne una nuova in corrispondenza dell'accesso a Pinus Village/Eden Rock.

Pertanto si esprime, per quanto di competenza di questa Azienda, un parere di massima favorevole, con le considerazioni sopra indicate.

Distinti saluti

TEC/S.Saddi/M.Demuro

Il Direttore Centrale
Ing. Carlo Poledrini



REGIONE AUTONOMA DE SARDIGNA
REGIONE AUTONOMA DELLA SARDEGNA

ASSESSORADU DE SA DEFENSA DE S'AMBIENTE

ASSESSORATO DELLA DIFESA DELL'AMBIENTE

05-01-00 - Direzione Generale dell'Ambiente

05-01-08 - Servizio Valutazione Impatti e Incidenze Ambientali

All'ANAS Coordinamento Territoriale Sardegna
anas.sardegna@postacert.stradeanas.it
e p.c. Al Ministero della Transizione Ecologica -
Direzione Generale per la crescita sostenibile e la
qualità dello sviluppo
cress@pec.minambiente.it
e p.c. Al Ministero per i Beni e le Attività Culturali -
Direzione Generale Archeologia, Belle Arti e
Paesaggio Servizio V – Tutela Paesaggio
mbac-dg-abap.servizio5@mailcert.beniculturali.it
e p.c. Al Ministero per i Beni e le Attività Culturali
Soprintendenza Archeologia, Belle Arti e Paesaggio
per la città metropolitana di Cagliari e le province di
Oristano e del Sud Sardegna
mbac-sabap-ca@mailcert.beniculturali.it
e p.c. Al Ministero della Difesa Comando Logistico
dell'Esercito SM – Ufficio Movimenti e Trasporti
comlog@postacert.difesa.it
e p.c. Al Ministero della Difesa Comando Militare
Esercito Sardegna
cme_sardegna@postacert.difesa.it
e p.c. 08-01-00 - Direzione Generale dei Lavori
Pubblici
e p.c. 08-01-04 - Servizio infrastrutture di trasporto e
sicurezza stradale (STS)
e p.c. 08-01-30 - Servizio del Genio civile di Cagliari
e p.c. 13-01-00 - Direzione Generale dei Trasporti
e p.c. 05-02-00 - Direzione Generale del Corpo
Forestale e di Vigilanza Ambientale
e p.c. 05-02-30 - Servizio Territoriale Ispettorato
Ripartimentale e del CFVA di Cagliari
e p.c. 04-02-30 - Servizio tutela del paesaggio
Sardegna meridionale
e p.c. 01-07-00 - Direzione Generale della Protezione
Civile
e p.c. 01-05-00 - Direzione Generale Agenzia
Regionale del Distretto Idrografico della Sardegna
e p.c. All'ARPAS - Direzione tecnico – scientifica
dts@pec.arpa.sardegna.it
e p.c. ARPAS Dipartimento Cagliari
dipartimento.ca@pec.arpa.sardegna.it
e p.c. Al Consorzio di Bonifica Sardegna Meridionale



**REGIONE AUTÒNOMA DE SARDIGNA
REGIONE AUTONOMA DELLA SARDEGNA**

ASSESSORADU DE SA DEFENSA DE S'AMBIENTE

ASSESSORATO DELLA DIFESA DELL'AMBIENTE

cbsm@pec.cbsm.it
e p.c. Agenzia del Demanio
Dre_sardegna@pce.agenziademanio.it
e p.c. Città Metropolitana di Cagliari
protocollo@pec.cittametropolitanacagliari.gov.it
e p.c. Comando Provinciale VV.FF
Com.cagliari@cert.vigilfuoco.it
e p.c. Provincia del Sud Sardegna
protocollo@cert.provincia.sudsardegna.gov.it
e p.c. Comune di Pula
e p.c. Comune di Domus de Maria
e p.c. ENAS - Ente acque della Sardegna - Cagliari
e p.c. Società TIM
aol@pec.telecomitalia.it
e p.c. Terna S.p.A.
ternareteitaliaspa@pec.terna.it
e p.c. Società Abbanoa
protocollo@pec.abbanoa.it
e p.c. Società E- distribuzione
e-distribuzione@pec.e-distribuzione.it
e p.c. Telecom Italia S.p.A.
telecomitalia@pec.telecomitalia.it
e p.c. Infratel Italia S.p.A.
posta@pec.infratelitalia.it
e p.c. Arst S.p.A.
arst@pec.arstspa.info
e p.c. Ministero Infrastrutture e Trasporti. DG per le
Strade e autostrade e per la Vigilanza e la Sicurezza
nelle infrastrutture Stradali
dgstrade@pec.mit.gov.it

Oggetto: S.S. 195 "NI65 - Messa in sicurezza delle intersezioni a raso sulla SS.195 mediante la realizzazione di rotatoria al km.39+800, 41+200 e 41+950". Procedura di approvazione del progetto relativo ai lavori ex art. 27 comma 3, D.lgs. 50/2016. Avviso di indizione Conferenza di Servizi decisoria, ex art. 14 comma 2 Legge 241 /1900 – Forma semplificata in modalità asincrona. Proponente Anas S.p.A. – Coordinamento territoriale Sardegna

In riferimento all'indizione della conferenza di Servizi in oggetto, comunicata da codesta Società con nota prot. n. CDG-071657 del 07.02.2022 (prot. D.G.A. n. 2881 di pari data), si rappresenta quanto segue.



**REGIONE AUTÒNOMA DE SARDIGNA
REGIONE AUTONOMA DELLA SARDEGNA**

ASSESSORADU DE SA DEFENSA DE S'AMBIENTE

ASSESSORATO DELLA DIFESA DELL'AMBIENTE

L'intervento consiste nella messa in sicurezza di tre incroci a raso esistenti sulla S.S. 195 "Sulcitana", nei comuni di Pula e Domus De Maria, mediante la realizzazione di rotatorie poste ai km 39+800, 41+200, 41+950, al fine di garantire il continuo esercizio della strada in condizioni di sicurezza e ridurre la pericolosità indotta dalla presenza di diverse intersezioni a raso. Ulteriore obiettivo dell'intervento è la maggiore fruibilità dei servizi di trasporto pubblico, prevedendo la realizzazione di alcune fermate attrezzate.

Premesso quanto sopra, tenuto conto che la SS. 195 è inquadrata, nell'Allegato al D.Lgs. 461/99, come "strada extraurbana di interesse nazionale", categoria ricompresa nell'Allegato II-bis alla parte II del vigente D.Lgs. 152/2006, si comunica che il Servizio scrivente non deve esprimere alcun parere sul progetto in epigrafe, essendo l'Autorità competente, in materia di V.I.A., il Mi.T.E. in indirizzo, col quale codesta Società è invitata a rapportarsi.

Il Servizio è a disposizione per eventuali chiarimenti.

Distinti saluti.

Il Direttore di Servizio

Daniele Siuni

Siglato da :

TIZIANA DEIANA

FELICE MULLIRI



Firmato digitalmente da
Daniele Siuni
03/03/2022 19:20:32



**REGIONE AUTONOMA DE SARDIGNA
REGIONE AUTONOMA DELLA SARDEGNA**

PRESIDENTZIA

PRESIDENZA

01-10-00 - Direzione Generale del Corpo Forestale e di Vigilanza Ambientale
01-10-30 - Servizio Territoriale Ispettorato Ripartimentale e del CFVA di Cagliari

Spett.le ANAS S.p.A.
anas.sardegna@postacert.stradeanas.it
e p.c. Stazione forestale di Pula
e p.c. 01-00-00 - Ufficio di Gabinetto della Presidenza

Oggetto: S.S. 195 "NI65 - Messa in sicurezza delle intersezioni a raso sulla SS.195 mediante la realizzazione di rotatoria al km.39+800, 41+200 e 41+950."Procedura di approvazione del progetto relativo ai lavori ex art. 27 comma 3, D.lgs. 50/2016.Avviso di indizione Conferenza di Servizi decisoria, ex art. 14 comma 2 Legge 241/1900 – Forma semplificata in modalità asincrona.

IL DIRETTORE

Vista la L.R. n. 31 del 1998 e successive modificazioni;

Vista la L.R. n. 26 del 1985 e successive modificazioni;

Visto il D.Lgs 42 del 2004 e successive modificazioni e il DPR 31 del 2017;

Visti la L.R. n. 8 del 2016, il D Lgs 34 del 2018;

Viste la L. n. 241 del 1990, la L.R. n. 24 del 2016 e le successive modificazioni;

Visto il Decreto dell'assessore degli Affari generali, Personale e Riforma della Regione n. 16666/16 del 30.05.2017 col quale sono state conferite allo scrivente le funzioni di direttore del Servizio Territoriale Ispettorato Ripartimentale del CFVA di Cagliari;

Viste le Prescrizioni di massima e di polizia forestale (PMPF), approvate con Dec.ADA 31.03.2021 3022/3;

Considerata la competenza di questo Servizio in relazione al richiamato regime amministrativo;

Vista la nota n°71657 del 07/02/2022 inviata dall' ANAS - Struttura Territoriale della Sardegna con la quale si convoca la conferenza dei servizi decisoria nella forma semplificata ed in modalità asincrona al fine di acquisire pareri, intese, concerti, nulla



REGIONE AUTÒNOMA DE SARDIGNA
REGIONE AUTONOMA DELLA SARDEGNA

PRESIDENTZIA

PRESIDENZA

osta, informazioni e/o indicazioni o altri atti di assenso comunque denominati per la l' approvazione del "*progetto di fattibilità tecnica ed economica relativo all'intervento denominato: "NI65 - Messa in sicurezza delle intersezioni a raso sulla SS.195 mediante la realizzazione di rotatoria al km.39+800, 41+200 e 41+950"*;

Visto

l'atto di indizione della conferenza dei servizi in modalità asincrona e la documentazione collegata al medesimo, con il quale si comunica che il termine perentorio entro il quale i soggetti coinvolti devono rendere le proprie determinazioni corrisponde alla data del 25/03/2022;

Considerato

che l'intervento in parola consiste nella messa in sicurezza degli incroci a raso mediante la realizzazione di rotatorie poste ai km 39+800, 41+200, 41+950 della S.S. 195 "Sulcitana", nei comuni di Pula e Domus De Maria al fine di migliorarne le condizioni di sicurezza e ridurre la pericolosità derivante dalla presenza di numerose intersezioni a raso.

Visti

gli elaborati del Progetto di Fattibilità Tecnico Economica dai quali si evince che gli interventi in parola intervengono su superfici vincolate di competenza di questo Servizio:

- Intersezione al km 39+800: raccordo con la viabilità locale della Via Nuraxeddu e la viabilità delle lottizzazioni costiere all'altezza della comunione "La Pineta". In tale area la realizzazione della rotonda e delle infrastrutture accessorie comporta la soppressione di una porzione di fascia frangivento di eucaliptus che alligna al lato nord della carreggiata, preventivamente calcolata in 120 ml, vincolata ai sensi dell'art. 17 del R.D.L. n° 3267/23 con delibera della C.C.I.A.A. di Cagliari n° 490 del 19.11.1974 che ne disciplina l'utilizzo;
- Intersezione al km 41+200: raccordo con la viabilità locale del villaggio "Capo Blu", della via Sa Murta Bianca e con la lottizzazione costiera "Cala Marina". Tale area risulta esterna al vincolo idrogeologico ad eccezione di una piccola porzione di viabilità in ingresso alla rotonda e proveniente dalla lottizzazione Cala Marina con acclività pianeggianti.
- Intersezione al km 41+950:raccordo con la viabilità di accesso alla lottizzazione "Eden Rock" a con il villaggio costiero "Pinus Village". Tale area, con acclività



REGIONE AUTÒNOMA DE SARDIGNA
REGIONE AUTONOMA DELLA SARDEGNA

PRESIDENTZIA

PRESIDENZA

subpianeggianti, risulta interamente inclusa in area sottoposta a Vincolo Idrogeologico di cui al R.D.L. 3267/1923.

Considerato che l'intervento in oggetto è volto a aumentare le condizioni di sicurezza della strada statale riducendo i pericoli potenziali indotti dalla presenza di diverse intersezioni a raso, pericolosità amplificata nei mesi estivi da un elevatissimo traffico derivante da un importante flusso turistico implementato dalla presenza di numerose strutture ricettive e seconde case, ad uso prettamente turistico con innegabili benefici per l'interesse pubblico;

Valutato che la realizzazione dell'intervento in parola non comporta la soppressione di vegetazione con funzione protettiva del suolo e che le aree da sottoporre a trasformazione sono limitate a piccole aree pianeggianti limitrofe alla sede stradale della S.S.195 e che pertanto non si ritiene che l'esecuzione di tali lavori possa instaurare fenomeni di dissesto idrogeologico; inoltre la soppressione della limitata porzione di fascia frangivento non produce significative alterazioni dell'efficacia difensiva del frangivento nei confronti dei venti dominanti;

Considerato che la soppressione parziale della fascia frangivento comporta l'attivazione della revisione del vincolo ex art.17 del R.D.L. 3267/1923;

Considerato che non risulta decorso il termine di giorni 30 oltre il quale si forma il silenzio assenso, di cui all'art. 37, comma 7, della LR n. 24/2016 già richiamata;

Dichiarando di non trovarsi in conflitto di interessi ai sensi dell'art. 6 bis della L 241/1990 e degli artt. 14 e 15 del codice di comportamento adottato con la deliberazione della Giunta regionale n. 3/7 del 31 gennaio 2014;

DETERMINA

Art. 1 le motivazione esplicitate nelle premesse fanno parte integrante e sostanziale della presente determinazione;

Art. 2 in relazione all'intervento in oggetto si manifesta assenso condizionato all'osservanza delle prescrizioni e condizioni di cui all'art. 3;

Art. 3



REGIONE AUTÒNOMA DE SARDIGNA
REGIONE AUTONOMA DELLA SARDEGNA

PRESIDENTZIA

PRESIDENZA

a) si esprime parere favorevole alla trasformazione delle aree sottoposte a vincolo idrogeologico nelle aree interessate dai lavori previsti al km 41+200 e al km 41+950 della S.S. 195.

b) si esprime il preventivo parere favorevole, sulla base del progetto presentato, alla soppressione di un tratto di fascia frangivento pari a circa 120 metri complessivi in corrispondenza dell'intervento previsto al km 39+800.

c) si rimane in attesa del progetto esecutivo, anche in funzione delle risultanze del procedimento in atto, necessario per definire l'esatto tratto di fascia frangivento interessata dall'intervento, da sottoporre a revisione del vincolo che, di fatto, integra l'autorizzazione di competenza del Servizio scrivente.

Art. 4

la presente determinazione sarà immediatamente trasmessa all'ANAS mediante invio di posta certificata.

Distinti saluti.

Ass,C,PC

Il direttore del servizio
dr Carlo MASNATA
firmato digitalmente

Siglato da :

GIOVANNI PANI



Firmato digitalmente da
Carlo Masnata
10/03/2022 12:22:40



Ministero dell'Interno

DIPARTIMENTO DEI VIGILI DEL FUOCO
SOCCORSO PUBBLICO E DIFESA CIVILE
COMANDO DI CAGLIARI

Ufficio Prevenzione

Fascicolo n.

Spett.le ANAS – Gruppo FS Italiane
Struttura Territoriale Sardegna
(anas.sardegna@postacert.stradeanas.it)

c. a. responsabile Procedimento ing. Laura Corongiu

Oggetto: S. S. 195 – Messa in sicurezza delle intersezioni a raso sulla S. S. 195 mediante la realizzazione di rotatoria al km 39,800, 41,200, 41,950. Indizione conferenza di servizi decisoria.

In riferimento alla nota di indizione della conferenza in oggetto, con la quale è stata resa disponibile la documentazione progettuale, questo Comando osserva preliminarmente che i lavori non riguardano direttamente attività elencate nell'allegato I del DPR 1.08.2011, n. 151, soggette ai controlli ed alle procedure di prevenzione incendi disciplinate dallo stesso decreto.

Pertanto questo Comando non è tenuto ad esprimere alcuna valutazione in materia di prevenzione incendi.

Si rappresenta, ad ogni buon fine, che i lavori previsti potrebbero interessare, di riflesso, attività soggette disciplinate dal citato Decreto per le quali specifiche regole tecniche di prevenzione incendi prevedano il rispetto di distanze di sicurezza o di protezione rispetto a strade o confini di proprietà.

A titolo puramente esemplificativo e non esaustivo si citano alcune di queste attività, tra le più diffuse:

- Distributori stradali di gpl od altri gas combustibili;
- Depositi di gpl in serbatoi fissi;
- Distributori rimovibili di gasolio;

Premesso che l'esame degli elaborati grafici, ed in modo particolare quelli relativi alle interferenze, non consente l'individuazione di tutte le suddette attività, si invita codesta Amministrazione procedente ad individuare eventuali interferenze con tali tipologie di attività, qualora presenti all'interno di aree nelle quali sono previsti i lavori od in quelle immediatamente adiacenti.

Si rappresenta sin da ora che, nel caso le distanze di sicurezza e di protezione stabilite dalle regole tecniche di prevenzione incendi non possano essere rispettate, dovranno essere previsti interventi di cessazione, rimozione, spostamento di tali attività.

Il Funzionario Istruttore
D. V. Massimo DEPLANO
(firmato digitalmente ai sensi di legge)

IL COMANDANTE
Ing. Maria PANNUTI
(firmato digitalmente ai sensi di legge)

Comando Vigili del Fuoco di Cagliari
Viale Marconi n° 300
09100 Cagliari
e-mail: comando.cagliari@vigilfuoco.it
PEC: com.cagliari@cert.vigilfuoco.it

Ufficio Prevenzione Incendi
Telefono 070/4749332/362/379
Responsabile Ufficio: D. V. Dott. Ing. Massimo Deplano
Orario Ufficio: Dal Lunedì al Venerdì dalle 8.30 alle 11.30
Mercoledì dalle 15.00 alle 17.00
PEC: com.prev.cagliari@cert.vigilfuoco.it



COMANDO MILITARE ESERCITO SARDEGNA
SM – UFFICIO PERSONALE LOGISTICA E SERVITÙ MILITARI
Sezione Logistica, Poligoni e Servitù Militari

Via Torino, 21 – 09124 Cagliari
cme_sardegna@esercito.difesa.it - cme_sardegna@postacert.difesa.it

Annessi:
Allegati:

Cagliari, *data stampigliatura protocollo*
Pdc: Mar. Alessando VEGLIO
email: suadservmil@cmeca.esercito.difesa.it
☎ 07060349563 - 1719563

OGGETTO: **Rilascio parere Esercito.** Strada Statale S.S. 195 “NI65 - Messa in sicurezza delle intersezioni a raso sulla SS.195 mediante la realizzazione di rotatoria al km.39+800, 41+200 e 41+950” in agro dei Comuni di Pula e Domus de Maria.

A **COMANDO TRASPORTI E MATERIALI** **ROMA**
Reparto Trasporti - Ufficio Movimento e Trasporti
PEC: comlog@postacert.difesa.it

ANAS S.P.A. - GRUPPO FERROVIE DELLO STATO ITALIANE **CAGLIARI**
Struttura Territoriale Sardegna
PEC: anas.sardegna@postacert.stradeanas.it

e, per conoscenza:

14° REPARTO INFRASTRUTTURE **CAGLIARI**
PEC: infrastrutture_cagliari@postacert.difesa.it

3° REGGIMENTO TRASMISSIONI
14° Reparto Lavori C4 **CAGLIARI**
PEC: rgt3@postacert.difesa.it

~~~~~

Questo Comando, acquisito il parere dagli organi tecnici, esprime **parere favorevole di Forza Armata** alla realizzazione dell'opera in oggetto.

d'ordine  
IL CAPO DI STATO MAGGIORE  
(Col. f. s.SM Alessio Gabriele DEGORTES)



REGIONE AUTÒNOMA DE SARDIGNA  
REGIONE AUTONOMA DELLA SARDEGNA

ASSESSORADU DE SOS ENTES LOCALES, FINANTZIAS E URBANISTICA  
ASSESSORATO DEGLI ENTI LOCALI, FINANZE E URBANISTICA

Direzione generale della pianificazione urbanistica territoriale e della vigilanza edilizia  
Servizio tutela del paesaggio Sardegna Meridionale

PEC  
anas.sardegna@postacert.stradeanas.it

ANAS S.p.A.  
Struttura Territoriale Sardegna  
Via G. Biasi 27  
09131 CAGLIARI

**Oggetto:** S.S. 195 "NI65 – Messa in sicurezza delle intersezioni a raso sulla SS 195 mediante la realizzazione di rotatorie al km 39+800, 41+200 e 41+950" Indizione della Conferenza di Servizi per esame del progetto di fattibilità tecnica ed economica. Parere preliminare.

**Ubicazione:** Comune di Pula, S.S. 195 km 39+800, 41+200 e 41+950.

**Richiedente:** ANAS S.p.A.

**Posizione:** 2022-696

Vista la relazione istruttoria, datata 22.03.2022, che si allega alla presente, si esprime **parere preliminare favorevole** alla realizzazione dell'intervento in oggetto in quanto, dal punto di vista paesaggistico non si riscontrano profili di incompatibilità in merito alla fattibilità dell'intervento, trattandosi di opere non suscettibili di modificare in maniera significativa lo stato dei luoghi.

Si suggerisce tuttavia, di prestare particolare cura alla sistemazione a verde delle aree interne alle rotatorie.

Ci si riserva eventuali, ulteriori approfondimenti in relazione a quanto sopra descritto, in sede di progettazione definitiva, alla quale si rimanda, per l'ottenimento dell'autorizzazione paesaggistica ex art. 146 del D.Lgs. 42/2004 e nell'ambito della quale la documentazione progettuale dovrà essere integrata con la relazione paesaggistica ai sensi del DPCM 12.12.2005.

Per qualsiasi chiarimento si prega di contattare il funzionario tecnico Ing. Adriano Masia al 070/6064316, e-mail: amasia@regione.sardegna.it o il Responsabile del Settore Ing. Sofia Secci al 070/6064196, email: sosecci@regione.sardegna.it.

**Il Direttore del Servizio**  
Ing. Rodolfo Contù  
(firmato digitalmente ai sensi del D.Lgs. 82/05)

Tecn. Istr.: A.Masia



Firmato digitalmente da  
Rodolfo Contù  
22/03/2022 09:52:33





REGIONE AUTÒNOMA DE SARDIGNA  
REGIONE AUTONOMA DELLA SARDEGNA

ASSESSORADU DE SOS TRABALLOS PUBLICOS

ASSESSORATO DEI LAVORI PUBBLICI

08-01-00 - Direzione Generale dei Lavori Pubblici

08-01-04 - Servizio infrastrutture di trasporto e sicurezza stradale (STS)

ANAS S.p.A. Struttura Territoriale "Sardegna"  
anas.sardegna@postacert.stradeanas.it  
e p.c. ARST S.p.A.  
arst@pec.arstspa.info  
e p.c. 08-01-00 - Direzione Generale dei Lavori  
Pubblici

**Oggetto: S.S. 195 "NI65 - Messa in sicurezza delle intersezioni a raso sulla S.S. 195 mediante la realizzazione di rotatoria ai km 39+800, 41+200 e 41+950". Progetto di fattibilità tecnica ed economica. Indizione della Conferenza di Servizi decisoria ex art. 14 comma 2 L. n. 241/1990 – Forma semplificata in modalità asincrona (Rif. Prot. ANAS S.p.A. n. 71657 del 7.2.2022). Trasmissione del parere di competenza del Servizio regionale STS.**

In riscontro alla Nota d'indizione della Conferenza di Servizi, richiamata in oggetto, e nel merito del parere di competenza sul Progetto di fattibilità tecnica ed economica della messa in sicurezza delle intersezioni a raso sulla S.S. 195 mediante la realizzazione di rotatorie, si rappresenta che l'esame degli elaborati progettuali trasmessi ha evidenziato una rispondenza degli stessi alle specifiche del Piano Regionale di Mobilità Ciclistica (secondo gli aggiornamenti e le integrazioni introdotte dal Progetto di fattibilità tecnica ed economica dell'Itinerario ciclabile prioritario "Chia - S. Margherita di Pula - Cagliari - Villasimius - Villaputzu", approvato con Determinazione del Direttore del Servizio Infrastrutture di trasporto e sicurezza stradale dell'Assessorato Regionale dei Lavori Pubblici Prot. STS n. 33512, Rep. n. 1571 del 20.10.2021), con alcune prescrizioni da recepire nel prosieguo dell'attività progettuale.

Così come precisato nell'allegata istruttoria, tali prescrizioni riguardano i seguenti aspetti:

- Rotatoria al km 39+800 (La Pineta): realizzazione del raccordo tra l'itinerario ciclabile in sede propria lungo la complanare ovest di via Nuraxeddu (ramo B dell'intersezione), previsto dalla pianificazione regionale e dal PFTE del citato itinerario prioritario, e la strada vicinale in progetto;
- Rotatoria al km 41+200 (Capo Blu): indicazione delle caratteristiche geometriche dell'itinerario ciclabile in planimetria e nelle sezioni.



**REGIONE AUTÒNOMA DE SARDIGNA**  
**REGIONE AUTONOMA DELLA SARDEGNA**

ASSESSORADU DE SOS TRABALLOS PUBLICOS

ASSESSORATO DEI LAVORI PUBBLICI

In ragione della connotazione turistica del territorio attraversato dal tratto della S.S.195 oggetto di intervento, inoltre, si raccomanda di prevedere nelle successive fasi progettuali un apposito sistema di attraversamenti ciclopedonali fra il lato a Nord ed il lato a Sud (lato mare) lungo il tratto della S.S.195 su cui insistono le tre rotonde in progetto, a mezzo dei quali l'utenza debole proveniente dagli insediamenti residenziali posti a monte della strada possa raggiungere in sicurezza le aree balneari presenti nel territorio.

Alla luce di quanto esposto, sul progetto in oggetto si esprime parere favorevole condizionato alle rettifiche ed alle integrazioni da apportare nella successiva fase progettuale dell'opera, brevemente sintetizzate nella presente nota e dettagliate nell'allegata relazione istruttoria.

IL DIRETTORE DEL SERVIZIO

Dott. Ing. Massimiliano PONTI

**Siglato da :**

EDOARDO PORCU



Firmato digitalmente da  
Massimiliano Ponti  
25/03/2022 13:49:51



## Ministero della Transizione Ecologica

DIREZIONE GENERALE VALUTAZIONI AMBIENTALI

Destinatari in allegato

DIVISIONE V – PROCEDURE DI VALUTAZIONE VIA E VAS

**Oggetto: S.S. 195 NI65 – Messa in sicurezza delle intersezioni a raso sulla S.S. 195 mediante la realizzazione di rotatorie al km 39+800, 41+200 e 41+950.**

**Conferenza di Servizi decisoria, ex art. 14, comma 2 Legge 241/1990 – Forma semplificata in modalità asincrona.**

**Richiesta chiarimenti.**

La scrivente è venuta a conoscenza per il tramite del Ministero della cultura Direzione Generale archeologia, belle arti e paesaggio, nota prot. 5473 del 14/02/2022, acquisita al prot. MiTE-18347 del 15/02/2022, che codesta Società ANAS S.p.A. Struttura Territoriale Sardegna, con nota prot. CDG.ST.CA.71657 del 07/02/2022, inviata per conoscenza alla Commissione tecnica di verifica dell'impatto ambientale VIA e VAS ad un indirizzo di posta elettronica certificata errato e pertanto non acquisita, *“indice Conferenza di Servizi decisoria, ai sensi dell'art. 14, comma 2 della Legge 241/90, da svolgersi in forma semplificata e in modalità asincrona, ai sensi dell'art. 14-bis, Legge 241/1990, invitando a parteciparvi le amministrazioni e gli enti in indirizzo”*.

A tale riguardo si chiede di voler far conoscere l'eventuale quadro pregresso dell'iter istruttorio del progetto in argomento, rappresentando che allo scrivente Dicastero non è pervenuta alcuna istanza di valutazione ambientale.

Si rappresenta che, per motivi legati alla sicurezza informatica, il sistema di questa Amministrazione non consente di accedere a link esterni per acquisire documentazione.

Pertanto, per quanto sopra evidenziato, si invita codesta Società a trasmettere la documentazione in n. 3 copie su supporto digitale predisposte secondo le Specifiche Tecniche indicate nel portale delle Valutazioni e Autorizzazioni Ambientali all'indirizzo: <https://va.minambiente.it/it-IT/ps/DatiEStrumenti/Modulistica>.

**Il Direttore Generale**

Arch. Gianluigi Nocco

(documento informatico firmato digitalmente  
ai sensi dell'art. 24 D.Lgs. 82/2005 e ss.mm.ii)

ID Utente: 6838

ID Documento: CreSS\_05-Set\_04-6838\_2022-0081

Data stesura: 25/03/2022

✓ Resp.Set: DiGianfrancesco C.

Ufficio: CreSS\_05-Set\_04

Data: 28/03/2022

*Tuteliamo l'ambiente! Non stampate se non necessario. 1 foglio di carta formato A4 = 7,5g di CO<sub>2</sub>*

Via Cristoforo Colombo, 44 – 00147 Roma Tel. 06-5722 5074 - 5070 - e-mail: cress-5@mite.gov.it

PEC: va@PEC.mite.gov.it

**Elenco destinatari**

All'ANAS S.P.A.  
Struttura Territoriale Sardegna  
[anas.sardegna@postacert.stradeanas.it](mailto:anas.sardegna@postacert.stradeanas.it)

e, p.c.

Al Ministero della cultura  
Direzione Generale archeologia, belle arti e paesaggio  
Servizio V  
[mbac-dg-abap.servizio5@mailcert.beniculturali.it](mailto:mbac-dg-abap.servizio5@mailcert.beniculturali.it)

Alla Soprintendenza archeologia, belle arti e paesaggio  
per la città metropolitana di Cagliari e le province di  
Oristano e sud Sardegna  
[mbac-sabap-ca@mailcert.beniculturali.it](mailto:mbac-sabap-ca@mailcert.beniculturali.it)

Alla Regione Autonoma della Sardegna  
Servizio valutazione impatti e incidenze ambientali  
[difesa.ambiente@pec.regione.sardegna.it](mailto:difesa.ambiente@pec.regione.sardegna.it)

Al Ministero delle infrastrutture e dello sviluppo  
sostenibili  
Direzione Generale per lo sviluppo del territorio, la  
programmazione ed i progetti internazionali  
[dg.prog-div3@pec.mit.gov.it](mailto:dg.prog-div3@pec.mit.gov.it)

All'ANAS S.p.A.  
[anas@postacert.stradeanas.it](mailto:anas@postacert.stradeanas.it)



# COMANDO TRASPORTI E MATERIALI

## Reparto Trasporti

### Ufficio Movimenti e Trasporti

Viale Castro Pretorio, 123 - 00185 Roma

pec: comlog@postacert.difesa.it

Cod.id.: S\_CIRCON/Ind. cl. 10.6.6/486

All.: 1; ann.: 1.

pd: Ten. Col. Alessandro GRECO

tel. (06-50233503)

ca3sezufmotra@sme.esercito.difesa.it

**OGGETTO:** S.S. 195 "NI.65 - Messa in sicurezza delle intersezioni a raso sulla SS.195 mediante la realizzazione di rotatoria al km.39+800, 41+200 e 41+950."

A ANAS S.p.A. - Gruppo Ferrovie dello Stato Italiane

Struttura Territoriale Sardegna

pec: anas.sardegna@postacert.stradeanas.it

CAGLIARI

e, per conoscenza:

COMANDO LOGISTICO DELL'ESERCITO

- Ufficio del Comandante

- Stato Maggiore

ROMA

ROMA

COMANDO MILITARE ESERCITO SARDEGNA

SM – Ufficio Personale Logistica e Servizi Militari

pec: cme\_sardegna@postacert.difesa.it

CAGLIARI

MINISTERO DELLE INFRASTRUTTURE E DELLA MOBILITA' SOSTENIBILI

Provveditorato Interregionale per le Opere Pubbliche

per il Lazio, l'Abruzzo e la Sardegna - Sede coordinata di Cagliari

pec: oopp.lazio-uff10@pec.mit.gov.it

CAGLIARI

^^^^^^^^^^^^^^^^^^^^^^^^^^^^^^^^^^^^^^^^

Riferimento:

a. f.n. U.0071657 del 7 feb. 22 di ANAS S.p.A.- Struttura Territoriale Sardegna;

b. f.n. M\_D AD06E81 REG2022 0007779 del 24 mar. 22 del Comando Militare Esercito Sardegna.

Seguito f.n. M\_D A0AD369 REG2022 0027758 dell'8 feb. 22.

^^^^^^^^^^^^^^^^^^^^^^^^^^^^^^^^^^^^^^^^

1. In esito alla realizzazione dell'opera in oggetto, si inviano:

- in allegato, copia del parere formale del Delegato del Ministero della Difesa;
- in annesso, copia della delega del Capo Ufficio Movimenti e Trasporti, designato quale rappresentante dal Ministero della Difesa in seno alle Conferenze di Servizi per la valutazione e l'approvazione di progetti di viabilità stradale e ferroviaria.

2. Si resta a disposizione per ogni eventuale approfondimento ritenuto utile al riguardo.

IL MEMBRO EFFETTIVO  
RAPPRESENTANTE DEL MINISTERO DELLA DIFESA  
CAPO UFFICIO MOVIMENTI E TRASPORTI  
(Col. tramat s.SM Vincenzo TUCCI)

Firmato digitalmente da/Signed by:

VINCENZO TUCCI

In data/On date:

martedì 29 marzo 2022 17:00:32

**PARERE FORMALE**  
**IL MINISTERO DELLA DIFESA**

rappresentato dal Col. tramat s.SM Vincenzo TUCCI, giusta delega prot. n. M\_D GUDC REG2021 0012004 del 15 marzo 2021 del Ministero della Difesa - Ufficio Legislativo,

premessi che

l'intervento in progetto, nella Regione Sardegna, ha per obiettivo la messa in sicurezza degli incroci a raso sulla S.S. 195 mediante la realizzazione di tre roatorie poste rispettivamente al km 39+500, 41+500 e 41+950 e ulteriori misure volte al miglioramento della sicurezza: il ripristino e l'integrazione della segnaletica orizzontale e verticale, il rifacimento della sovrastruttura stradale, l'installazione di opportuni sistemi di illuminazione, la rimozione delle barriere di sicurezza esistenti e il conseguente ripristino e integrazione con nuovi dispositivi, la chiusura degli accessi a raso esistenti. La roatoria al km 41+200 prevede l'inserimento di due fermate per i mezzi del trasporto pubblico locale e una pista ciclabile,

considerato che:

- con la comunicazione n. U.0071657 del 7 feb. 22, ANAS S.p.A.- Struttura Territoriale Sardegna ha comunicato la procedura per l'acquisizione per via telematica del progetto di fattibilità tecnica ed economica relativo all'intervento denominato "NI.65 Messa in sicurezza intersezioni a raso sulla S.S. 195 mediante realizzazione di roatoria al km 39+800, 41+200 e 41+950", chiesto alle Amministrazioni interessate il parere di competenza e indetto una Conferenza di Servizi decisoria in forma semplificata e in modalità asincrona;
- con la comunicazione n. M\_D A0AD369 REG2022 0027758 dell'8 feb. 22, questo Ufficio ha comunicato che la pronuncia dell'Ufficiale Delegato sarebbe potuta avvenire al termine dell'istruttoria coordinata dal Comando militare competente per territorio e, contestualmente, ha chiesto al Comando Militare Esercito Sardegna di avviare la predetta istruttoria,
- con la comunicazione n. M\_D AD06E81 REG2022 0007421 del 21 mar. 22, il Comando Militare Esercito Sardegna, Comando competente per territorio, ha espresso il nulla osta inerente all'Esercito Italiano,

tenuto conto che

con la comunicazione n. M\_D AD06E81 REG2022 0007779 del 24 mar. 22, il Comando Militare Esercito Sardegna ha espresso il nulla osta a carattere interforze,

**ESPRIME**  
**NULLA CONTRO**

alla realizzazione del progetto infrastrutturale, a condizione che nelle successive fasi di progettazione e realizzazione dell'opera siano rispettati i seguenti vincoli e prescrizioni:

- venga effettuata una preventiva opera di bonifica da ordigni esplosivi residuati bellici, nel rispetto dell'art. 22 del Decreto Legislativo n. 66 del 15 marzo 2010 - modificato dal decreto legislativo n. 20 del 24 febbraio 2012, ovvero secondo le prescrizioni che saranno emanate, previa richiesta, dal competente Reparto Infrastrutture (Ufficio B.C.M. del 10° Reparto Infrastrutture in Napoli). Una copia del Verbale di Costatazione, rilasciato dal predetto Reparto, dovrà essere inviata anche al Comando Militare Territoriale competente;
- siano rispettate le disposizioni contenute nella circolare dello Stato Maggiore della Difesa n. 146/394/4422 del 9 agosto 2000, "Opere costituenti ostacolo alla navigazione aerea, segnaletica e rappresentazione cartografica", la quale, ai fini della sicurezza di voli a bassa quota, impone obblighi già con riferimento ad opere: di tipo verticale con altezza dal piano di campagna uguale o superiore a 15 metri (60 metri nei centri abitati); di tipo lineare con altezza dal piano di campagna uguale o superiore a 15 metri; di tipo lineare costituite da elettrodotti a partire da 60 KV;
- sia osservato quanto disposto dal Decreto Ministeriale LL.PP. del 4 maggio 1990, per eventuali sottopassi di altezza libera inferiore a 5 metri;
- sia osservato il Decreto Legislativo 22 gennaio 2004 n. 42 "Codice dei beni culturali e del paesaggio" con specifico riferimento ai beni culturali di peculiare interesse militare.

Tenuto conto, infine, che il presente parere è vincolante, ove nelle successive fasi di progettazione ed esecuzione vengano apportate varianti che possano interferire con i beni di questa Amministrazione Difesa, il proponente dovrà sottoporre le varianti progettuali individuate allo scrivente e al Comando Militare Territoriale competente, per tutte le incombenze di legge.

Il presente parere ha una validità di cinque anni dalla data di emissione, entro i quali devono essere avviati i lavori. Superato il predetto termine, il proponente dovrà interessare questa Amministrazione Difesa per l'eventuale emissione di una proroga di validità.

Il presente documento è redatto ai sensi e per gli effetti di cui all'art. 334 del Decreto Legislativo 15 marzo 2010, n. 66, della Legge 24 novembre 2000, n. 340 e del D.P.R. 18 aprile 1994, n. 383.

Roma, 29 marzo 2022

**IL MEMBRO EFFETTIVO**  
**RAPPRESENTANTE DEL MINISTERO DELLA DIFESA**  
**CAPO UFFICIO MOVIMENTI E TRASPORTI**  
(Col. tramat s.SM Vincenzo TUCCI)



REGIONE AUTÒNOMA DE SARDIGNA  
REGIONE AUTONOMA DELLA SARDEGNA

ASSESSORADU DE SOS TRABALLOS PUBLICOS

ASSESSORATO DEI LAVORI PUBBLICI

08-01-00 - Direzione Generale dei Lavori Pubblici

08-01-30 - Servizio del Genio civile di Cagliari

Società Anas S.p.A. - Struttura Territoriale Sardegna  
anas.sardegna@postacert.stradeanas.it

08-00-00 - Ufficio di Gabinetto dell'Assessorato dei  
Lavori Pubblici

08-01-00 - Direzione Generale dei Lavori Pubblici

**Oggetto: S.S. 195 "NI65 - Messa in sicurezza delle intersezioni a raso sulla SS.195 mediante la realizzazione di rotatoria al km. 39+800, 41+200 e 41+950." Procedura di approvazione del progetto relativo ai lavori ex art. 27 comma 3, D.lgs. 50/2016. Avviso di indizione Conferenza di Servizi decisoria, ex art. 14 comma 2 Legge 241 /1900 – Forma semplificata in modalità asincrona Ente richiedente: Anas S.p.A. - Gruppo Ferrovie dello Stato Italiane - Rif. cod. prat.: IA 2022-0067**

La Società Anas S.p.A. Struttura Territoriale Sardegna, con nota prot. n. 71657 del 07.02.2022, ricevuta in pari data ed acquisita al n. 4811 del protocollo della Direzione Generale dei Lavori Pubblici, in riferimento al progetto di fattibilità tecnica ed economica riguardante l'intervento di messa in sicurezza degli incroci a raso sulla S.S. 195 mediante la realizzazione di tre rotatorie poste rispettivamente al km 39+500, 41+500 e 41+950, ha indetto apposita Conferenza di Servizi decisoria, ai sensi dell'art. 14 comma 2 della Legge 241 /90, da svolgersi in forma semplificata ed in modalità asincrona, ai sensi dell'art. 14-bis, Legge 241/1990 al fine di ottenere sul progetto di che trattasi le intese, i pareri, le autorizzazioni, i nulla-osta e gli assensi, comunque denominati, finalizzati all'approvazione del progetto di fattibilità tecnica ed economica relativo all'intervento denominato "NI.65 Messa in sicurezza intersezioni a raso sulla S.S. 195 mediante realizzazione di rotatoria al km 39+800, 41+200 e 41+950".

Gli elaborati del Progetto di fattibilità tecnica ed economica, a firma del progettista Ing. Andrea Benincasa di Caravacio, come da elenco elaborati sotto riportato, sono visionabili in formato pdf dagli interessati al procedimento, attraverso il seguente collegamento <https://anasdrive.stradeanas.it/s/74jD56yKAaFSxa4>:

***Elaborati generali***

- Elenco Elaborati
- Relazione tecnica-illustrativa
- Corografia generale



REGIONE AUTÒNOMA DE SARDIGNA  
REGIONE AUTONOMA DELLA SARDEGNA

ASSESSORADU DE SOS TRABALLOS PUBLICOS  
ASSESSORATO DEI LAVORI PUBBLICI

- Inquadramento CTR

### ***Progetto stradale***

- Rotatoria al km 39+800
- Planimetria di progetto
- Planimetria su fotopiano
- Profili longitudinali
- Sezioni tipo

### ***Rotatoria al km 41+200***

- Planimetria di progetto
- Planimetria su fotopiano
- Profili longitudinali
- Sezioni tipo

### ***Rotatoria al km 41+950***

- Planimetria di progetto
- Planimetria su fotopiano
- Profili longitudinali
- Sezioni tipo

### ***Geologia e geotecnica***

- Relazione geologica
- Carta geologica

### ***Idrologia e idraulica***

- Relazione idrologica e idraulica
- PAI - Pericolosità idraulica per fenomeni di esondazione

### ***Espropri***





REGIONE AUTÒNOMA DE SARDIGNA  
REGIONE AUTONOMA DELLA SARDEGNA

ASSESSORADU DE SOS TRABALLOS PUBLICOS

ASSESSORATO DEI LAVORI PUBBLICI

- Planimetria Catastale Rotatoria al km 39+800
- Planimetria Catastale Rotatoria al km 41+200
- Planimetria Catastale Rotatoria al km 41+950
- Elenco ditte
- Relazione espropri
- Visure catastali

#### ***Impianti***

- Planimetria impianto illuminazione al km 39+800
- Planimetria impianto illuminazione al km 41+200
- Planimetria impianto illuminazione al km 41+950

#### ***Interferenze***

- Relazione interferenze
- Planimetria censimento interferenze al km 39+800
- Planimetria censimento interferenze al km 41+200
- Planimetria censimento interferenze al km 41+950

#### ***Computi e stime***

- Calcolo sommario della spesa e quadro economico

#### ***Sicurezza***

- Prime indicazioni e disposizioni per la stesura dei piani di sicurezza

#### ***Studio di prefattibilità ambientale***

- Relazione
- Carta dei vincoli - Inquadramento PPR
- Carta dei condizionamenti - Inquadramento PUC



**REGIONE AUTÒNOMA DE SARDIGNA**  
**REGIONE AUTONOMA DELLA SARDEGNA**

ASSESSORADU DE SOS TRABALLOS PUBLICOS

ASSESSORATO DEI LAVORI PUBBLICI

Come detto, l'intervento di progetto consiste nella messa in sicurezza degli incroci a raso sulla SS 195 mediante la realizzazione di tre rotatorie poste rispettivamente al km 39+500, 41+500 e 41+950. Ciascun intervento consiste nel ridisegno dell'intersezione con l'inserimento di una rotatoria; all'intervento funzionale si aggiungono ulteriori misure volte al miglioramento della sicurezza dell'intersezione e dell'infrastruttura in generale: sono previsti infatti il ripristino e l'integrazione della segnaletica orizzontale e verticale, il rifacimento della sovrastruttura stradale, l'installazione di opportuni sistemi di illuminazione e la chiusura degli accessi a raso esistenti. Nelle zone di intervento inoltre è previsto l'adeguamento degli attraversamenti idraulici esistenti e degli elementi di raccolta e smaltimento delle acque di piattaforma e di versante. La rotatoria al km 41+200 prevede l'inserimento di due fermate per i mezzi del trasporto pubblico locale e una pista ciclabile.

Questo Ufficio rilascia l'approvazione di opere interferenti con i corsi d'acqua individuati, nella cartografia catastale e tecnica regionale, nella cartografia dell'Istituto Geografico Militare - Carta topografica d'Italia-serie 25V edita per la Sardegna dal '58 al '65 - compresi, inoltre, quei corsi d'acqua che allo stato attuale seguono un percorso diverso a causa di evoluzione naturale o a causa di interventi di deviazione o derivazione, nonché quelli individuati in sede di sopralluogo; nell'individuazione si tiene conto delle disposizioni contenute nella normativa specifica in materia e del reticolo idrografico approvato con Del. n.3 del C.I. Autorità di Bacino regionale del 30.07.2015 ai fini PAI.

Per quanto riguarda la rotatoria al Km 39+500 da un attento esame della cartografia, in particolare dalle carte IGM scala 1:25.000 levata del 1897 Foglio 239 I NE Domus de Maria e scala 1:100.000 del 1907 Foglio 239 Teulada, ed a seguito di specifico sopralluogo effettuato da funzionari di questo Servizio è emerso che il corso d'acqua rubricato riu de Passiali (indicato anche come canale de Passiali) prospiciente il braccio C della rotonda in esame non interferisce con le nuove opere in progetto e pertanto non necessita alcun parere ex R.D. 25.07.1904 n. 523 di competenza del Servizio del Genio Civile di Cagliari.

Relativamente alla rotatoria al Km 41+200 ed alla rotatoria al Km 41+950 le opere previste nel progetto di fattibilità tecnico economica non interferiscono con elementi idrici di competenza di questo Servizio e pertanto non è necessario alcun parere da parte del Servizio del Genio Civile di Cagliari ex R.D. 25.07.1904 n. 523.

Sempre esclusivamente in riferimento al R.D. 25.07.1904 n. 523 ed ai sensi dell'art. 27 comma 3 di cui al D.lgs. 50/2016, questo Servizio, non riscontrando interferenze con le opere previste nel progetto in esame,



**REGIONE AUTÒNOMA DE SARDIGNA  
REGIONE AUTONOMA DELLA SARDEGNA**

ASSESSORADU DE SOS TRABALLOS PUBLICOS

ASSESSORATO DEI LAVORI PUBBLICI

pronuncia un generale assenso in merito alla localizzazione e al tracciato delle opere come previste nel progetto di fattibilità tecnico economica rubricato "*NI.65 Messa in sicurezza intersezioni a raso sulla S.S. 195 mediante realizzazione di rotonda al km 39+800, 41+200 e 41+950*".

Purtuttavia, in considerazione della prossimità di alcuni elementi idrici alle opere in progetto, lo scrivente Servizio del Genio Civile di Cagliari rimane in attesa di ricevere la progettazione definitiva e/o esecutiva al fine, eventualmente, di esprimere il proprio parere definitivo sull'intervento di che trattasi.

**IL DIRETTORE DEL SERVIZIO**

*(art. 30, c. 4 della L.R. 31/1998 e ss.mm.ii.)*

**Dott. Ing. Costantino Azzena**

*(firmato digitalmente)*

**Siglato da :**

ENRICO GAVAUDO



Firmato digitalmente da  
Costantino Azzena  
31/03/2022 10:58:07