






S.S. 87 "SANNITICA"
Lavori di ammodernamento e messa in sicurezza
nel tratto compreso tra il Km 215+300 e il 221+188

PROGETTO DEFINITIVO

IL PROGETTISTA Ing. Vincenzo LOMMA	ATTIVITA' DI SUPPORTO CAPOGRUPPO MANDATARIA:  SETAC srl Servizi & Engineering: Trasporti Ambiente Costruzioni del prof. ing. Pasquale COLONNA Via Don Guanella 15/B - 70124 Bari Tel: +39 080 5027679 MANDANTI:    Società Designata dal Consorzio UNING  Società di Ingegneria Via Amendola 172/C - 70126 BARI P.IVA 05831640726 Ing. Giovanni LAMPARELLI Ing. Michele NOTARISTEFANO
IL COORDINATORE DELLA SICUREZZA IN FASE DI PROGETTAZIONE	
GRUPPO DI LAVORO Geom. Emanuele PRESTA Geom. Adriano DI SOMMA	
IL GEOLOGO Dott.ssa Alessandra COLUCCI	
IL RESPONSABILE DEL PROCEDIMENTO Ing. Sergio CICERO	

01 - INQUADRAMENTO DELL'OPERA
Elenco elaborati

CODICE PROGETTO		NOME FILE		REVISIONE	SCALA:
PROGETTO	LIV. PROG.	ANNO	TOO_EG00_GEN_EE01_A.pdf		
<input type="text"/>	<input type="text"/>	<input type="text"/>	CODICE ELAB. <input type="text"/>	<input type="text"/>	<input type="text"/>
D					
C					
B					
A	EMISSIONE	Marzo 2024	S.E.T.A.C. S.r.l.		
REV.	DESCRIZIONE	DATA	REDATTORE STR. SUPPORTO	VERIFICATO	APPROVATO

											Elenco Elaborati		Mod.PR.01-5		
													Vers. 1.0 del 22/01/2020		
Cod. Elaborato - Nome file															
macro opera	progressivo	ambito/opera	progressivo	disciplina	tipo elaborato	progressivo	Revisione	Rev. Interna	progressivo		S.S. 87 "Sannitica" - Lavori di ammodernamento e messa in sicurezza nel tratto compreso tra il Km. 215+300 ed il Km. 221+188		Scala	Formato	
											Progetto Definitivo				
											01 - Inquadramento dell'opera				
T	0	0	EG	0	0	GEN	E	E	01	A	001	T00_EG00_GEN_EE01_A	Elenco elaborati	-	A4
T	0	0	EG	0	0	GEN	R	E	01	A	002	T00_EG00_GEN_RE01_A	Relazione generale	-	A4
T	0	0	EG	0	0	GEN	C	O	01	A	003	T00_EG00_GEN_CO01_A	Corografia area di intervento	1:25.000	A2
T	0	0	EG	0	0	GEN	P	L	01	A	004	T00_EG00_GEN_PL01_A	Planimetria su fotomosaico	1:5.000	A0
T	0	0	EG	0	0	GEN	P	L	02	A	005	T00_EG00_GEN_PL02_A	Planimetria su PRG	1:5.000	A0
												02 - Studi e Indagini			
T	0	0	GE	0	0	GEO	R	E	01	A	006	T00_GE00_GEO_RE01_A	Relazione geologica	-	A4
T	0	0	GE	0	0	GEO	R	E	02	A	007	T00_GE00_GEO_RE02_A	Relazione geotecnica	-	A4
T	0	0	GE	0	0	GEO	R	E	03	A	008	T00_GE00_GEO_RE03_A	Relazione sismica	-	A4
T	0	0	GE	0	0	GEO	P	L	01	A	009	T00_GE00_GEO_PL01_A	Planimetria ubicazione indagini	varie	A0
T	0	0	GE	0	0	GEO	P	L	02	A	010	T00_GE00_GEO_PL02_A	Planimetria di zonizzazione sismica	1:5.000	A0
T	0	0	GE	0	0	GEO	P	F	01	A	011	T00_GE00_GEO_PF01_A	Profilo geotecnico asse principale	1:1.000/1:100	A0+
T	0	0	ID	0	0	IDR	R	E	01	A	012	T00_ID00_IDR_RE01_A	Relazione idrologica	-	A4
T	0	0	ID	0	0	IDR	R	E	02	A	013	T00_ID00_IDR_RE02_A	Relazione idraulica	-	A4
T	0	0	ID	0	0	IDR	C	O	01	A	014	T00_ID00_IDR_CO01_A	Corografia bacini	1:100.000	A0
T	0	0	ID	0	0	IDR	P	L	01	A	015	T00_ID00_IDR_PL01_A	Planimetria idraulica	1:1.000	A0+
T	0	0	ID	0	0	IDR	P	L	02	A	016	T00_ID00_IDR_PL02_A	Planimetria aree di esondazione ante operam	1:5.000	A0
T	0	0	ID	0	0	IDR	P	L	03	A	017	T00_ID00_IDR_PL03_A	Planimetria aree di esondazione post operam	1:5.000	A0
T	0	0	ID	0	0	IDR	P	F	01	A	018	T00_ID00_IDR_PF01_A	Profili idraulici acque di piattaforma	1:1.000/1:100	A0
T	0	0	ID	0	0	IDR	P	F	02	A	019	T00_ID00_IDR_PF02_A	Profilo idraulico canale	1:1.000/1:100	A0
T	0	0	ID	0	0	IDR	S	T	01	A	020	T00_ID00_IDR_ST01_A	Opere idrauliche tipo	1:25/1:50	A1
T	0	0	ID	0	0	IDR	P	C	01	A	021	T00_ID00_IDR_PC01_A	Particolari costruttivi opere idrauliche	1:20	A0
												03 - Progetto stradale			
T	0	0	PS	0	0	TRA	R	E	01	A	022	T00_PS00_TRA_RE01_A	Relazione tecnica stradale	-	A4
T	0	0	PS	0	0	TRA	P	L	01	A	023	T00_PS00_TRA_PL01_A	Planimetria d'insieme	1:5000	A0
T	0	0	PS	0	0	TRA	P	L	02	A	024	T00_PS00_TRA_PL02_A	Planimetria di stato di fatto	1:5000	A0
T	0	0	PS	0	0	TRA	P	P	01	A	025	T00_PS00_TRA_PP01_A	Planimetria di progetto	1:1000	A0+
T	0	0	PS	0	0	TRA	P	T	01	A	026	T00_PS00_TRA_PT01_A	Planimetria di tracciamento	1:1000	A0+
T	0	0	PS	0	0	TRA	P	F	01	A	027	T00_PS00_TRA_PF01_A	Profilo longitudinale	1:1.000/1:100	A0+
T	0	0	PS	0	0	TRA	D	G	01	A	028	T00_PS00_TRA_DG01_A	Diagrammi di velocità e visuale libera	1:1000	A1+
T	0	0	PS	0	0	TRA	S	T	01	A	029	T00_PS00_TRA_ST01_A	Sezioni tipo (Tav. 1 di 3)	1:50	A0
T	0	0	PS	0	0	TRA	S	T	02	A	030	T00_PS00_TRA_ST02_A	Sezioni tipo (Tav. 2 di 3)	1:50	A0
T	0	0	PS	0	0	TRA	S	T	03	A	031	T00_PS00_TRA_ST03_A	Sezioni tipo (Tav. 3 di 3)	1:50	A0
T	0	0	PS	0	0	TRA	S	Z	01	A	032	T00_PS00_TRA_SZ01_A	Sezioni trasversali da sez. 01 a sez. 16	1:200	A0+
T	0	0	PS	0	0	TRA	S	Z	02	A	033	T00_PS00_TRA_SZ02_A	Sezioni trasversali da sez. 17 a sez. 32	1:200	A0+
T	0	0	PS	0	0	TRA	S	Z	03	A	034	T00_PS00_TRA_SZ03_A	Sezioni trasversali da sez. 33 a sez. 48	1:200	A0+
T	0	0	PS	0	0	TRA	S	Z	04	A	035	T00_PS00_TRA_SZ04_A	Sezioni trasversali da sez. 49 a sez. 64	1:200	A0+
T	0	0	PS	0	0	TRA	S	Z	05	A	036	T00_PS00_TRA_SZ05_A	Sezioni trasversali da sez. 65 a sez. 80	1:200	A0+
T	0	0	PS	0	0	TRA	S	Z	06	A	037	T00_PS00_TRA_SZ06_A	Sezioni trasversali da sez. 81 a sez. 96	1:200	A0+
T	0	0	PS	0	0	TRA	S	Z	07	A	038	T00_PS00_TRA_SZ07_A	Sezioni trasversali da sez. 97 a sez. 112	1:200	A0+

													Elenco Elaborati		Mod.PR.01-5		
															Vers. 1.0 del 22/01/2020		
Cod. Elaborato - Nome file																	
macro opera	progressivo		ambito/opera		progressivo	disciplina	tipo elaborato			progressivo	Revisione	Rev. Interna	progressivo	S.S. 87 "Sannitica" - Lavori di ammodernamento e messa in sicurezza nel tratto compreso tra il Km. 215+300 ed il Km. 221+188		Scala	Formato
T	0	0	PS	0	0	TRA	S	Z	08	A		039	T00_PS00_TRA_SZ08_A	Sezioni trasversali da sez. 113 a sez. 128	1:200	A0+	
T	0	0	PS	0	0	TRA	S	Z	09	A		040	T00_PS00_TRA_SZ09_A	Sezioni trasversali da sez. 129 a sez. 136	1:200	A0	
T	0	0	PS	0	0	TRA	P	L	03	A		041	T00_PS00_TRA_PL03_A	Planimetria delle barriere di sicurezza	1:1000	A0+	
T	0	0	PS	0	0	TRA	P	L	04	A		042	T00_PS00_TRA_PL04_A	Planimetria della segnaletica	1:1000	A0+	
T	0	0	PS	0	0	TRA	R	E	02	A		043	T00_PS00_TRA_RE02_A	Relazione tecnica barriere di sicurezza	-	A4	
T	0	0	PS	0	0	TRA	P	C	01	A		044	T00_PS00_TRA_PC01_A	Particolari costruttivi	varie	A0	
04 - Opere d'arte minori																	
T	0	0	OM	0	0	STR	R	E	01	A		045	T00_OM00_STR_RE01_A	Relazione tecnica e di calcolo	-	A4	
T	0	0	OM	0	0	STR	D	I	01	A		046	T00_OM00_STR_DI01_A	Piante, sezioni, prospetti tipo e dettagli costruttivi o d'insieme gabbionata	1:50	A2	
T	0	0	OM	0	0	STR	D	I	02	A		047	T00_OM00_STR_DI02_A	Piante, sezioni, prospetti tipo e dettagli costruttivi o d'insieme paratia di micropali	varie	A0+	
05 - Ambiente																	
T	0	0	IA	0	0	AMB	R	E	01	A		048	T00_IA00_AMB_RE01_A	Relazione studio preliminare ambientale	-	A4	
05.01 - STRUMENTI DI PIANIFICAZIONE E SISTEMA VINCOLISTICO																	
T	0	0	IA	0	1	AMB	P	L	01	A		049	T00_IA01_AMB_PL01_A	Sovrapposizione con gli elaborati del P.T.P.A.A.V. Area N.1	1:25000	A0	
T	0	0	IA	0	1	AMB	P	L	02	A		050	T00_IA01_AMB_PL02_A	Stralcio Pai	1:5000	A0	
T	0	0	IA	0	1	AMB	P	L	03	A		051	T00_IA01_AMB_PL03_A	Planimetria con sovrapposizione al PRG	1:5000	A0	
T	0	0	IA	0	1	AMB	C	T	01	A		052	T00_IA01_AMB_CT01_A	Carta dei vincoli	1:5000	A0	
T	0	0	IA	0	1	AMB	C	T	02	A		053	T00_IA01_AMB_CT02_A	Carta delle aree protette	1:10000	A0	
05.02 - INQUADRAMENTO PROGETTUALE																	
T	0	0	IA	0	2	AMB	C	O	01	A		054	T00_IA02_AMB_CO01_A	Corografia generale ed organizzazione attuale del sistema infrastrutturale	1:25000	A0	
T	0	0	IA	0	2	AMB	P	O	01	A		055	T00_IA02_AMB_PO01_A	Fotopiano con soluzioni	1:5000	A0	
T	0	0	IA	0	2	AMB	C	T	01	A		056	T00_IA02_AMB_CT01_A	Documentazione fotografica	varie	A0	
T	0	0	IA	0	2	AMB	P	L	01	A		057	T00_IA02_AMB_PL01_A	Planimetria generale di inquadramento	1:5000	A0+	
T	0	0	IA	0	2	AMB	P	L	02	A		058	T00_IA02_AMB_PL02_A	Planimetria di progetto - nuova viabilità S.S.87	1:1000	A0+	
T	0	0	IA	0	2	AMB	P	L	03	A		059	T00_IA02_AMB_PL03_A	Planimetria di progetto - interventi di adeguamento della S.S. 87	1:1000	A0+	
T	0	0	IA	0	2	AMB	P	L	04	A		060	T00_IA02_AMB_PL04_A	Planimetria di progetto - interventi di adeguamento della viabilità locale	1:1000	A0+	
T	0	0	IA	0	2	AMB	S	T	01	A		061	T00_IA02_AMB_ST01_A	Sezioni tipo - nuova viabilità S.S.87	1:50	A0+	
T	0	0	IA	0	2	AMB	S	T	02	A		062	T00_IA02_AMB_ST02_A	Sezioni tipo - interventi di adeguamento della S.S. 87	1:50	A2+	
T	0	0	IA	0	2	AMB	S	T	03	A		063	T00_IA02_AMB_ST03_A	Sezioni tipo - interventi di adeguamento della viabilità locale	1:50	A2	
05.03 - SCENARIO AMBIENTALE DI BASE																	
T	0	0	IA	0	3	AMB	C	T	01	A		064	T00_IA03_AMB_CT01_A	Carta del reticolo idrografico	1:25000	A2	
T	0	0	IA	0	3	AMB	C	O	01	A		065	T00_IA03_AMB_CO01_A	Corografia dei bacini	1:100000	A0	
T	0	0	IA	0	3	AMB	C	T	02	A		066	T00_IA03_AMB_CT02_A	Carta geologica generale	1:10000	A0	
T	0	0	IA	0	3	AMB	C	T	03	A		067	T00_IA03_AMB_CT03_A	Carta uso del suolo	1:5000	A0	
T	0	0	IA	0	3	AMB	C	T	04	A		068	T00_IA03_AMB_CT04_A	Planimetria di zonizzazione acustica	1:5000	A0	
T	0	0	IA	0	3	AMB	R	E	01	A		069	T00_IA03_AMB_RE01_A	Relazione paesaggistica	-	A4	
T	0	0	IA	0	3	AMB	F	O	01	A		070	T00_IA03_AMB_FO01_A	Fotoinserimento	varie	A2	
T	0	0	IA	0	3	AMB	S	T	01	A		071	T00_IA03_AMB_ST01_A	Sezioni e dettagli	1:50	A0+	
06 - Espropri																	
T	0	0	ES	0	0	ESP	P	C	01	A		072	T00_ES00_ESP_PC01_A	Piano particellare grafico di esproprio	1:1000	A0	
T	0	0	ES	0	0	ESP	E	E	01	A		073	T00_ES00_ESP_EE01_A	Piano particellare descrittivo	1:1000	A0	
07 - Interferenze																	

												Elenco Elaborati			Mod.PR.01-5			
															Vers. 1.0 del 22/01/2020			
Cod. Elaborato - Nome file																		
macro opera	progressivo		ambito/opera		progressivo	disciplina	tipo elaborato			progressivo	Revisione	Rev. Interna	progressivo				Scala	Formato
T	0	0	IN	0	0	INT	P	U	01	A		074	T00_IN00_INT_PU01_A	Planimetria con ubicazione servizi a rete esistenti	1:1000	A0		
												08 - Cantierizzazione						
T	0	0	CA	0	0	CAN	C	O	01	A		075	T00_CA00_CAN_CO01_A	Corografia ubicazione cave e discariche	1:50.000	A0+		
T	0	0	CA	0	0	CAN	R	E	01	A		076	T00_CA00_CAN_RE01_A	Relazione gestione materie	-	A4		
T	0	0	CA	0	0	CAN	R	E	02	A		077	T00_CA00_CAN_RE02_A	Relazione di cantierizzazione	-	A4		
T	0	0	CA	0	0	CAN	P	L	01	A		078	T00_CA00_CAN_PL01_A	Planimetria aree di cantiere e viabilità di servizio	1:5000	A0		
T	0	0	CA	0	0	CAN	P	L	02	A		079	T00_CA00_CAN_PL02_A	Fasi di cantiere	1:2000	A0+		
T	0	0	CA	0	0	CAN	S	C	01	A		080	T00_CA00_CAN_SC01_A	Scheda dei cantieri	1:250	A0+		
T	0	0	CA	0	0	CAN	C	R	01	A		081	T00_CA00_CAN_CR01_A	Cronoprogramma dei lavori	-	A3		
												09 - Elaborati economici e sicurezza						
T	0	0	CM	0	0	CMS	E	P	01	A		082	T00_CM00_CMS_EP01_A	Elenco prezzi	-	A4		
T	0	0	CM	0	0	CMS	E	C	01	A		083	T00_CM00_CMS_EC01_A	Computo metrico estimativo	-	A4		
T	0	0	CM	0	0	CMS	E	E	01	A		084	T00_CM00_CMS_EE01_A	Quadro economico	-	A4		
T	0	0	CM	0	0	CMS	E	E	02	A		085	T00_CM00_CMS_EE02_A	Lista categorie	-	A4		
T	0	0	CM	0	0	CMS	E	E	03	A		086	T00_CM00_CMS_EE03_A	Quadro incidenza percentuale della manodopera	-	A4		
T	0	0	SI	0	0	SIC	E	S	01	A		087	T00_SI00_SIC_ES01_A	Piano di sicurezza	-	A4		
T	0	0	SI	0	0	SIC	E	S	02	A		088	T00_SI00_SIC_ES02_A	Piano di manutenzione	-	A4		