Materiali in progressiva 6+50.00			
Nome materiale	Area	Volume	Volume cumulativo
Scavo	0.00	31.04	476.27
Rilevato	3.21	55.48	178.54

WTG01 WTG09
Sezione 14
Progressiva: 0+650.00
Scala: 1:100
Quota di Riferimento: 350.00

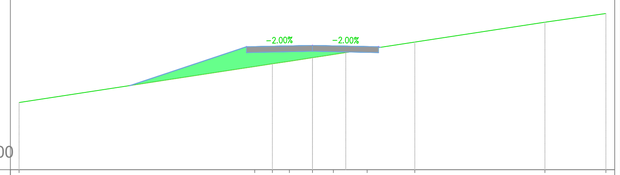

QUOTE TERRENO	352.29			353.52	353.61	353.70	353.82	353.93	354.10	354.35	355.03	355.33
QUOTE PROGETTO		352.87		354.19		354.24		354.19	354.17			

Materiali in progressiva 7+00.00			
Nome materiale	Area	Volume	Volume cumulativo
Scavo	1.04	17.35	493.62
Rilevato	0.30	74.75	253.30

WTG01 WTG09
Sezione 15
Progressiva: 0+700.00
Scala: 1:100
Quota di Riferimento: 350.00

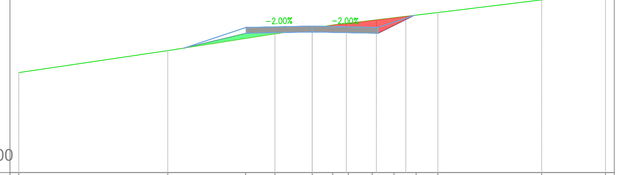

QUOTE TERRENO	353.41		354.16		354.57	354.72	354.92	355.03	355.09	355.19	355.28	355.37	355.45		355.89		356.16
QUOTE PROGETTO				354.24		354.75		354.79		354.75	355.36						

Materiali in progressiva 7+50.00			
Nome materiale	Area	Volume	Volume cumulativo
Scavo	0.64	41.69	535.30
Rilevato	0.02	6.51	259.81

WTG01 WTG09
Sezione 16
Progressiva: 0+750.00
Scala: 1:100
Quota di Riferimento: 350.00

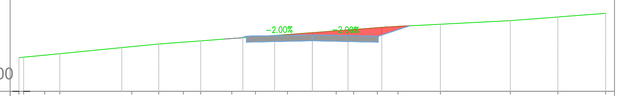

QUOTE TERRENO	351.15	351.16	351.23	351.28		351.52	351.61	351.68	351.72	351.80	351.86	351.94	352.00	352.06	352.11	352.17	352.21		352.29		352.41		352.53		352.66
QUOTE PROGETTO									351.78	351.78	351.88		351.92			351.88		352.23							

Materiali in progressiva 8+00.00			
Nome materiale	Area	Volume	Volume cumulativo
Scavo	0.41	26.08	561.39
Rilevato	0.52	10.56	270.37

WTG01 WTG09
Sezione 17
Progressiva: 0+800.00
Scala: 1:100
Quota di Riferimento: 340.00

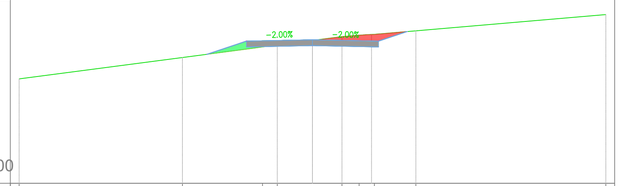

QUOTE TERRENO	343.56		344.29		344.65	344.71	344.87	345.00	345.05	345.08	345.20		345.75
QUOTE PROGETTO				344.40	344.85		344.89			344.85	345.17		

Materiali in progressiva 8+50.00			
Nome materiale	Area	Volume	Volume cumulativo
Scavo	0.35	18.86	580.25
Rilevato	1.04	38.09	308.46

WTG01 WTG09
Sezione 18
Progressiva: 0+850.00
Scala: 1:100
Quota di Riferimento: 330.00

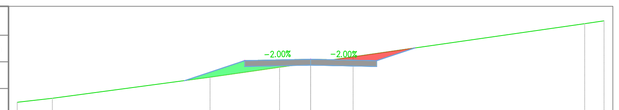

QUOTE TERRENO	336.73	336.86		337.58	337.81	337.95	338.07	338.28	338.42		339.41	339.50
QUOTE PROGETTO			337.46		338.15		338.19		338.15	338.58		

Materiali in progressiva 9+00.00			
Nome materiale	Area	Volume	Volume cumulativo
Scavo	0.33	16.79	597.04
Rilevato	1.06	52.47	360.93

WTG01 WTG09
Sezione 19
Progressiva: 0+900.00
Scala: 1:100
Quota di Riferimento: 330.00

QUOTE TERRENO	334.88	335.01	335.41		336.01	336.15	336.33	336.45	336.53	336.62	337.40	337.74
QUOTE PROGETTO				335.71	336.41		336.45		336.41	336.82		

Materiali in progressiva 9+50.00			
Nome materiale	Area	Volume	Volume cumulativo
Scavo	1.40	40.00	637.04
Rilevato	0.01	19.06	379.99

WTG01 WTG09
Sezione 20
Progressiva: 0+950.00
Scala: 1:100
Quota di Riferimento: 330.00

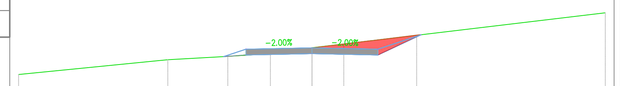

QUOTE TERRENO	335.02		335.52	335.63	335.68	335.76	335.82	335.93	336.06	336.17	336.35	337.12
QUOTE PROGETTO				335.63	335.68		335.73		335.68		336.37	

Materiali in progressiva 10+00.00			
Nome materiale	Area	Volume	Volume cumulativo
Scavo	0.00	23.67	660.71
Rilevato	0.44	8.25	388.25

WTG01 WTG09
Sezione 21
Progressiva: 1+000.00
Scala: 1:100
Quota di Riferimento: 330.00

QUOTE TERRENO	330.01	330.02		330.24	330.27	330.29	330.31	330.34	330.39	330.37	330.22
QUOTE PROGETTO					330.27	330.39	330.43		330.39	330.39	

Materiali in progressiva 10+50.00			
Nome materiale	Area	Volume	Volume cumulativo
Scavo	0.77	13.10	673.81
Rilevato	0.00	7.34	395.59

WTG01 WTG09
Sezione 22
Progressiva: 1+050.00
Scala: 1:100
Quota di Riferimento: 320.00

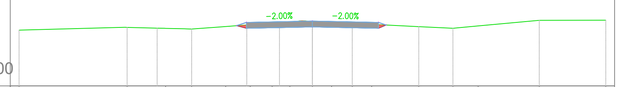

QUOTE TERRENO	321.90		321.99	321.96	321.94	322.02	322.09	322.14	322.19	322.20	322.17	322.13	322.10		322.02	321.96	322.04		322.24		322.24
QUOTE PROGETTO						322.05	321.96		322.01			321.96	322.07								

Materiali in progressiva 10+59.54			
Nome materiale	Area	Volume	Volume cumulativo
Scavo	0.12	3.78	677.59
Rilevato	0.03	0.11	395.70

WTG01 WTG09
Sezione 23
Progressiva: 1+059.54
Scala: 1:100
Quota di Riferimento: 320.00

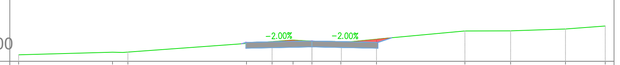

QUOTE TERRENO	320.22		320.31	320.31		320.61	320.67	320.72	320.69	320.64	320.75		321.03	321.04	321.10	321.20
QUOTE PROGETTO						320.60	320.64		320.69		320.64	320.80				

Fred.Olsen Renewables AS

FRED. OLSEN RENEWABLES ITALY S.R.L.
VIALE CASTRO PRETORIO 122 - 00185 ROMA (RM)

PROGETTO PER LA REALIZZAZIONE DI UN IMPIANTO PER LA PRODUZIONE DI ENERGIA MEDIANTE LO SFRUTTAMENTO DEL VENTO NEL TERRITORIO COMUNALE DI SAN GIULIANO DI PUGLIA (CB) E SANTA CROCE DI MAGLIANO (CB)

PROGETTO DEFINITIVO
prima emissione: luglio 2021

REV.	DATA	DESCRIZIONE:
1	mag 2022	

PROGETTAZIONE

Engeo soc. coop. a r.l.

via Volga c/o Fiera del Levante Pad.129 - BARI (BA)
ing. Sebanino GIOTTA - ing. Fabio PACCAPELO
Arch. Francesca SACCAROLA - geom. Raffaella TISTI

ARCHITETTURA E PAESAGGIO

VIRUSDESIGN®
arch. Vincenzo RUSSO
via Puglie n.8 - Cerignola (FG)

IMPIANTI ELETTRICI
ing. Roberto DI MONTE

GEOLOGIA
geol. Pietro PEPE

ACUSTICA
ing. Francesco PAPEO

ARCHEOLOGIA
dr.ssa archeol. Domenica CARRASSO
DOMENICA CARRASSO
Via G. Marconi, 19
70017 PUTIGNANO (BA)
C.F. CRR DNC 86L44 G309U
P.IVA 08423280728

STUDIO PEDO-AGRONOMICO
dr.ssa Lucia PESOLA - dr. Rocco LABADESSA

ASPETTI FAUNISTICI
dott. nat. Fabio MASTROPASQUA

PD.G. ELABORATI GRAFICI
EG.2 VIABILITÀ E PIAZZOLE
EG.2.4.1.3 VIABILITÀ DI CANTIERE DEL PARCO EOLICO
sezioni trasversali viabilità accesso WTG T01 - T09
scala 1:100

p0813_cantiere rev01.dwg