Materiali in progressiva 7+00.00			
Nome materiale	Area	Volume	Volume cumulativo
Scavo	0.01	14.59	479.04
Rilevato	6.96	117.98	441.95

WTG10 WTG11
Sezione 15
Progressiva: 0+700.00
Scala: 1:100
Quota di Riferimento: 220.00

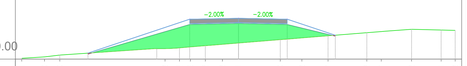

QUOTE TERRENO	220.04	220.10	220.19	220.48	220.52	220.56	220.62	220.68	220.74	220.90	220.98	221.07	221.22	221.27	221.38	221.34	221.33
QUOTE PROGETTO	220.23	221.60	221.64	221.60	221.06												

Materiali in progressiva 7+50.00			
Nome materiale	Area	Volume	Volume cumulativo
Scavo	0.00	0.16	479.20
Rilevato	8.26	380.16	822.11

WTG10 WTG11
Sezione 16
Progressiva: 0+750.00
Scala: 1:100
Quota di Riferimento: 210.00

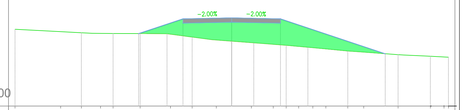

QUOTE TERRENO	213.55	213.44	213.39	213.36	213.35	213.34	213.31	213.18	213.05	212.99	212.93	212.85	212.80	212.75	212.69	212.64	212.54	212.49	212.37	212.30	212.27	212.26
QUOTE PROGETTO	213.33	214.02	214.06	214.02	212.40																	

Materiali in progressiva 8+00.00			
Nome materiale	Area	Volume	Volume cumulativo
Scavo	6.92	116.24	595.44
Rilevato	0.00	137.72	959.83

WTG10 WTG11
Sezione 17
Progressiva: 0+800.00
Scala: 1:100
Quota di Riferimento: 200.00

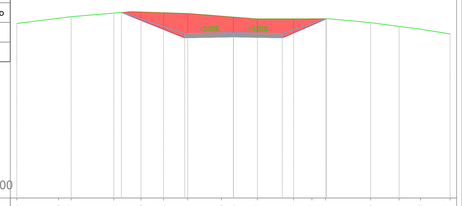

QUOTE TERRENO	208.06	208.30	208.37	208.53	208.59	208.55	208.52	208.40	208.36	208.27	208.27	208.27	208.27	208.09	207.92	207.79	207.57
QUOTE PROGETTO	208.56	207.39	207.43	207.39	208.27												

Materiali in progressiva 8+50.00			
Nome materiale	Area	Volume	Volume cumulativo
Scavo	0.00	115.39	710.83
Rilevato	1.48	24.59	984.42

WTG10 WTG11
Sezione 18
Progressiva: 0+850.00
Scala: 1:100
Quota di Riferimento: 200.00

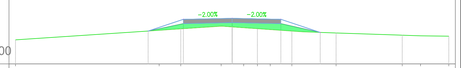

QUOTE TERRENO	201.11	201.55	201.62	201.74	201.70	201.67	201.62	201.58	201.51	201.43	201.32	201.29	201.28		
QUOTE PROGETTO	201.51	201.86	201.90	201.86	201.45										

Materiali in progressiva 9+00.00			
Nome materiale	Area	Volume	Volume cumulativo
Scavo	0.14	2.28	713.11
Rilevato	0.71	53.54	1037.96

WTG10 WTG11
Sezione 19
Progressiva: 0+900.00
Scala: 1:100
Quota di Riferimento: 190.00

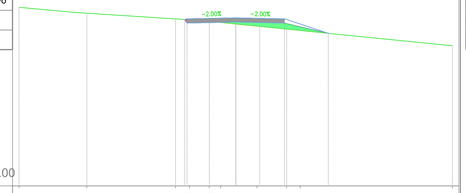

QUOTE TERRENO	198.24	197.97	197.71	197.66	197.59	197.54	197.47	197.37	197.23	197.17	196.47				
QUOTE PROGETTO	197.68	197.51	197.56	197.51	197.04										

Materiali in progressiva 9+50.00			
Nome materiale	Area	Volume	Volume cumulativo
Scavo	3.13	65.38	778.49
Rilevato	0.00	11.86	1049.83

WTG10 WTG11
Sezione 20
Progressiva: 0+950.00
Scala: 1:100
Quota di Riferimento: 190.00

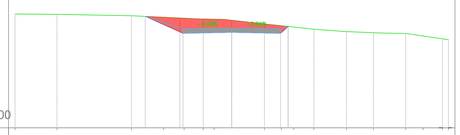

QUOTE TERRENO	195.25	195.23	195.17	195.10	195.06	195.02	195.01	194.96	194.80	194.71	194.65	194.55	194.44	194.39	194.35	194.24	194.11	194.07
QUOTE PROGETTO	195.14	194.36	194.40	194.36	194.68													

Materiali in progressiva 10+00.00			
Nome materiale	Area	Volume	Volume cumulativo
Scavo	1.40	110.36	888.85
Rilevato	0.00	0.00	1049.83

WTG10 WTG11
Sezione 21
Progressiva: 1+000.00
Scala: 1:100
Quota di Riferimento: 190.00

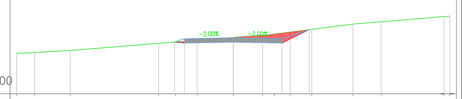

QUOTE TERRENO	191.87	191.90	192.00	192.33	192.39	192.47	192.61	192.71	192.76	192.85	192.97	193.22	193.33	193.56	193.58
QUOTE PROGETTO	192.39	192.34	192.39	192.34	192.96										

Materiali in progressiva 10+50.00			
Nome materiale	Area	Volume	Volume cumulativo
Scavo	1.51	72.66	961.51
Rilevato	0.00	0.00	1049.83

WTG10 WTG11
Sezione 22
Progressiva: 1+050.00
Scala: 1:100
Quota di Riferimento: 185.00

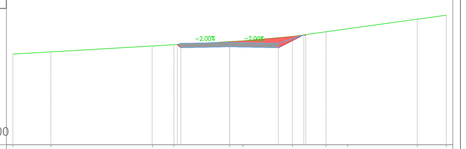

QUOTE TERRENO	189.18	189.28	189.56	189.61	189.76	189.80	190.00	190.21	190.35	190.79	190.98				
QUOTE PROGETTO	189.62	189.48	189.52	189.48	190.07	190.04									

Materiali in progressiva 11+00.00			
Nome materiale	Area	Volume	Volume cumulativo
Scavo	0.00	26.16	987.67
Rilevato	2.94	49.00	1098.83

WTG10 WTG11
Sezione 23
Progressiva: 1+100.00
Scala: 1:100
Quota di Riferimento: 180.00

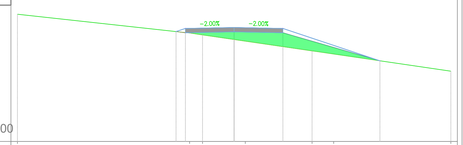

QUOTE TERRENO	185.87	185.07	185.01	185.00	184.91	184.70	184.63	184.18	184.03	183.24					
QUOTE PROGETTO	185.07	185.01	185.06	185.01	183.72										

Materiali in progressiva 11+50.00			
Nome materiale	Area	Volume	Volume cumulativo
Scavo	1.31	22.83	1010.50
Rilevato	0.23	66.44	1165.27

WTG10 WTG11
Sezione 24
Progressiva: 1+150.00
Scala: 1:100
Quota di Riferimento: 180.00

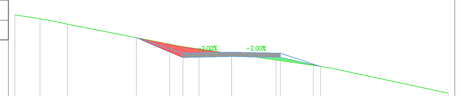

QUOTE TERRENO	187.44	187.26	187.15	187.01	186.09	185.99	185.87	185.65	185.36	185.21	185.11	185.00	183.83		
QUOTE PROGETTO	186.39	185.48	185.52	185.48	185.06										

Materiali in progressiva 12+00.00			
Nome materiale	Area	Volume	Volume cumulativo
Scavo	1.29	65.12	1075.63
Rilevato	1.84	45.29	1210.56

WTG10 WTG11
Sezione 25
Progressiva: 1+200.00
Scala: 1:100
Quota di Riferimento: 180.00

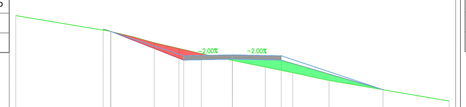

QUOTE TERRENO	187.99	187.26	186.89	186.74	186.39	186.24	185.92	185.61	185.48	185.36	185.00	184.05			
QUOTE PROGETTO	187.38	187.26	185.94	185.98	185.94	184.57									

Materiali in progressiva 12+50.00			
Nome materiale	Area	Volume	Volume cumulativo
Scavo	0.02	24.50	1100.13
Rilevato	0.38	50.87	1261.43

WTG10 WTG11
Sezione 26
Progressiva: 1+250.00
Scala: 1:100
Quota di Riferimento: 180.00



QUOTE TERRENO	186.03	186.00	185.95	185.83	185.80	185.75	185.73	185.70	185.67	185.64	185.60	185.56	185.46	185.21	
QUOTE PROGETTO	185.76	185.71	185.76	185.71	185.54										

Materiali in progressiva 13+00.00			
Nome materiale	Area	Volume	Volume cumulativo
Scavo	0.57	11.55	1111.67
Rilevato	0.00	6.28	1267.71

WTG10 WTG11
Sezione 27
Progressiva: 1+300.00
Scala: 1:100
Quota di Riferimento: 180.00

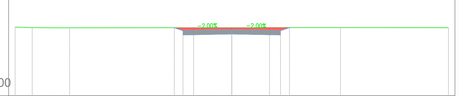

QUOTE TERRENO	183.16	183.14	183.13	183.13	183.14	183.14	183.14	183.14	183.14	183.14	183.14				
QUOTE PROGETTO	183.14	183.00	183.05	183.00	183.14										

Materiali in progressiva 13+36.13			
Nome materiale	Area	Volume	Volume cumulativo
Scavo	0.11	11.16	1122.83
Rilevato	0.00	0.00	1267.71

WTG10 WTG11
Sezione 28
Progressiva: 1+336.13
Scala: 1:100
Quota di Riferimento: 180.00

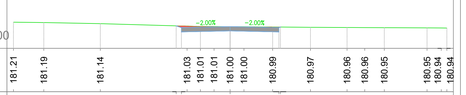

QUOTE TERRENO	181.21	181.19	181.14	181.03	181.01	181.01	181.00	180.99	180.97	180.96	180.96	180.95	180.95	180.94	180.94
QUOTE PROGETTO	181.04	180.96	181.00	180.96	180.98										

Fred.Olsen Renewables AS

FRED. OLSEN RENEWABLES ITALY s.r.l.
VIALE CASTRO PRETORIO 122 - 00185 ROMA (RM)

PROGETTO PER LA REALIZZAZIONE DI UN IMPIANTO PER LA PRODUZIONE DI ENERGIA MEDIANTE LO SFRUTTAMENTO DEL VENTO NEL TERRITORIO COMUNALE DI SAN GIULIANO DI PUGLIA (CB) E SANTA CROCE DI MAGLIANO (CB)

PROGETTO DEFINITIVO
prima emissione: luglio 2021

REV.	DATA	DESCRIZIONE:
1	mag 2022	

PROGETTAZIONE
Engeo soc. coop. o r.l.
via Ulrico c/o Fiera del Levante Pad.129 - BARI (BA)
ing. Sebanino GIOTTA - ing. Fabio PACCAPELO
ing. Francesca SACCAROLA - geom. Raffaella TISTI

ARCHITETTURA E PAESAGGIO
VIRUSDESIGN
arch. Vincenzo RUSSO
via Puglie n.8 - Cerignola (FG)

IMPIANTI ELETTRICI
ing. Roberto DI MONTE

GEOLOGIA
geol. Pietro PEPE

ACUSTICA
ing. Francesco PAPEO

ARCHEOLOGIA
dr.ssa archeol. Domenica CARRASSO

STUDIO PEDO-AGRONOMICO
dr.ssa Lucia PESOLA - dr. Rocco LABADESSA

ASPETTI FAUNISTICI
dott. nat. Fabio MASTROPASQUA

PD.G. ELABORATI GRAFICI

EG.2 VIABILITÀ E PIAZZOLE

EG.2.7.3 VIABILITÀ DI CANTIERE DEL PARCO EOLICO

sezioni trasversali viabilità accesso WTG T10 T11

scala 1:100