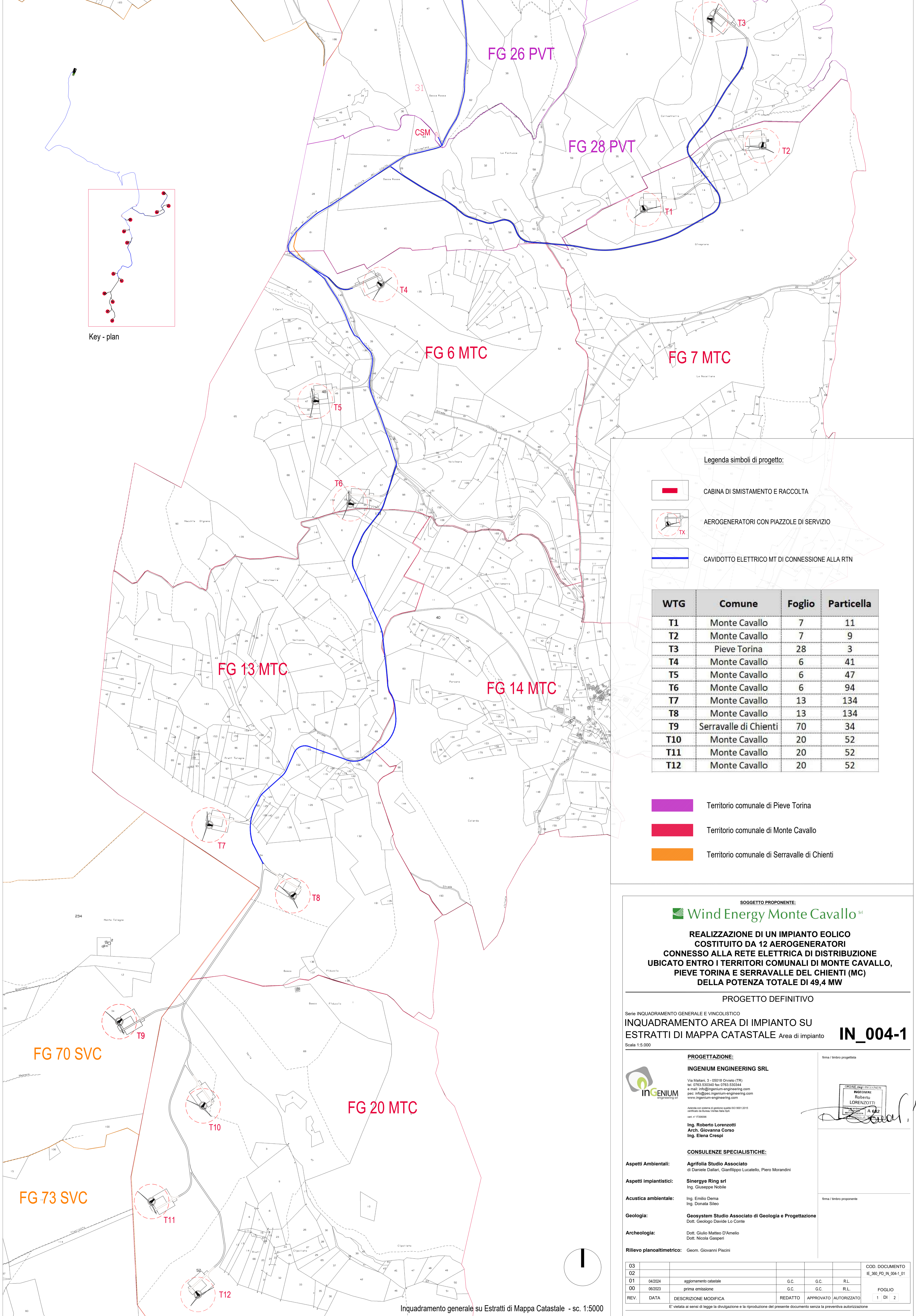

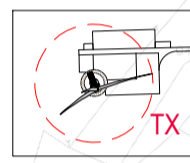






Key - plan



Legenda simboli di progetto:

-  CABINA DI SMISTAMENTO E RACCOLTA
-  AEROGENERATORI CON PIAZZOLE DI SERVIZIO
-  CAVIDOTTO ELETTRICO MT DI CONNESSIONE ALLA RTN

WTG	Comune	Foglio	Particella
T1	Monte Cavallo	7	11
T2	Monte Cavallo	7	9
T3	Pieve Torina	28	3
T4	Monte Cavallo	6	41
T5	Monte Cavallo	6	47
T6	Monte Cavallo	6	94
T7	Monte Cavallo	13	134
T8	Monte Cavallo	13	134
T9	Serravalle di Chienti	70	34
T10	Monte Cavallo	20	52
T11	Monte Cavallo	20	52
T12	Monte Cavallo	20	52

-  Territorio comunale di Pieve Torina
-  Territorio comunale di Monte Cavallo
-  Territorio comunale di Serravalle di Chienti

SOGGETTO PROPONENTE:

 Wind Energy Monte Cavallo Srl

**REALIZZAZIONE DI UN IMPIANTO EOLICO  
COSTITUITO DA 12 AEROGENERATORI  
CONNESSO ALLA RETE ELETTRICA DI DISTRIBUZIONE  
UBICATO ENTRO I TERRITORI COMUNALI DI MONTE CAVALLO,  
PIEVE TORINA E SERRAVALLE DEL CHIENTI (MC)  
DELLA POTENZA TOTALE DI 49,4 MW**

PROGETTO DEFINITIVO

Serie INQUADRAMENTO GENERALE E VINCOLISTICO

INQUADRAMENTO AREA DI IMPIANTO SU  
ESTRATTI DI MAPPA CATASTALE Area di impianto

**IN\_004-1**

Scala 1:5.000

PROGETTAZIONE:

INGENIUM ENGINEERING SRL



Via Mellani, 3 - 05018 Orvieto (TR)  
tel. 0763.530340 fax 0763.530344  
e mail: info@ingenium-engineering.com  
pac: info@pac.ingenium-engineering.com  
www.ingenium-engineering.com

Azienda con sistema di gestione qualità ISO 9001:2015  
certificata da Bureau Veritas Italia SpA  
n° 17300206

Ing. Roberto Lorenzotti  
Arch. Giovanna Corso  
Ing. Elena Crespi

CONSULENZE SPECIALISTICHE:

- Aspetti Ambientali:** Agrifolia Studio Associato  
di Daniele Dallari, Gianfilippo Lucatello, Piero Morandini
- Aspetti impiantistici:** Sinergye Ring srl  
Ing. Giuseppe Nobile
- Acustica ambientale:** Ing. Emilio Dema  
Ing. Donata Silco
- Geologia:** Geosystem Studio Associato di Geologia e Progettazione  
Dott. Geologo Davide Lo Conte
- Archeologia:** Dott. Giulio Matteo D'Amelio  
Dott. Nicola Gaspeni
- Rilievo planaltimetrico:** Geom. Giovanni Piscini

firma / timbro progettista

PROF. ING. INGEGNERE  
ROBERTO  
LORENZOTTI  
A 682

firma / timbro proponente

REV.	DATA	DESCRIZIONE MODIFICA	REDATTO	APPROVATO	AUTORIZZAZIONE	FOLGIO
03						
02						
01	04/2024	aggiornamento catastale	G.C.	G.C.	R.L.	
00	06/2023	prima emissione	G.C.	G.C.	R.L.	
REV.	DATA	DESCRIZIONE MODIFICA	REDATTO	APPROVATO	AUTORIZZAZIONE	FOLGIO
						1 DI 2