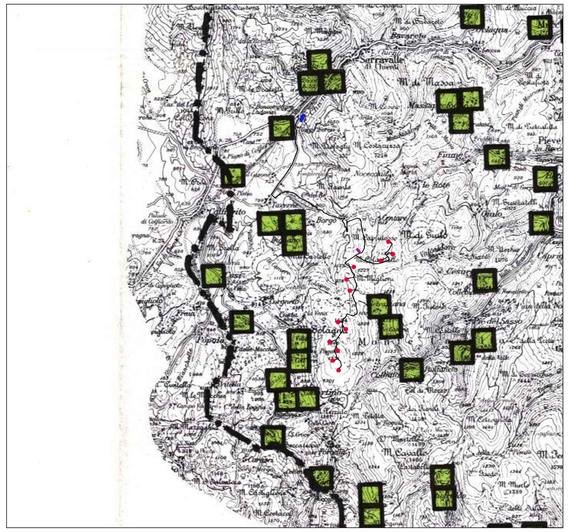

TAV 9 - EDIFICI E MANUFATTI EXTRA-URBANI

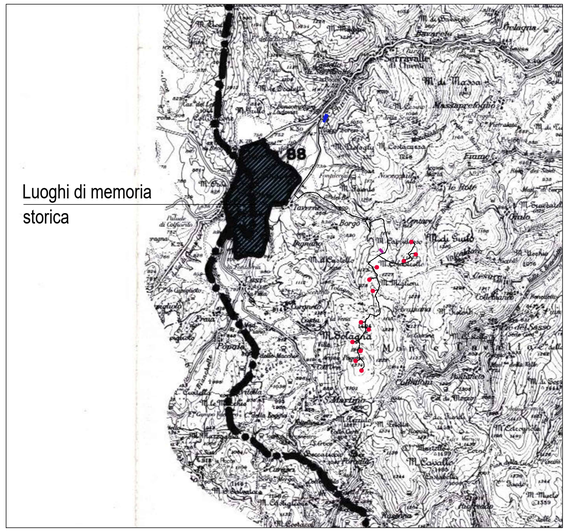

TAV 10 - LUOGHI ARCHEOLOGICI E DI MEMORIA STORICA

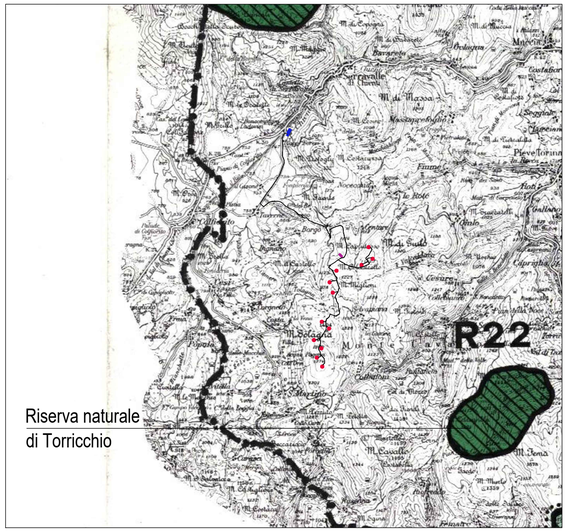

TAV 11 - PARCHI E RISERVE NATURALI

Legenda simboli progetto:

Nuova Sottostazione Elettrica e Stazione Utente
sita in loc. Botte dei Varano, Comune di Serravalle del Chienti

Cabina di smistamento e raccolta

Txx Aerogeneratori

Cavidotto elettrico di connessione alla RTN

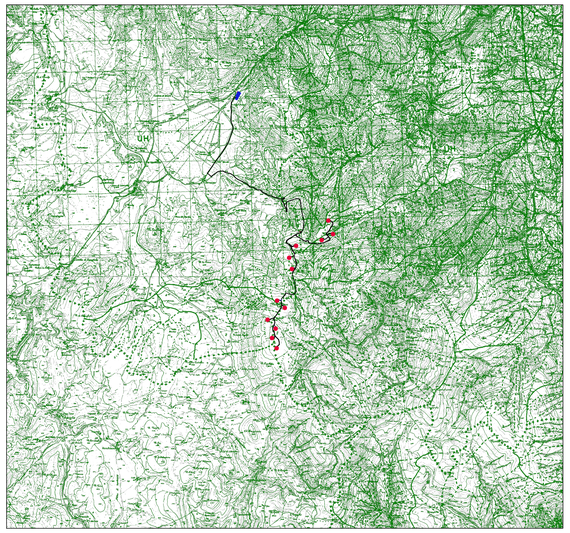

TAV 12 - CLASSIFICAZIONE DEI CORSI D'ACQUA E DEI CRINALI

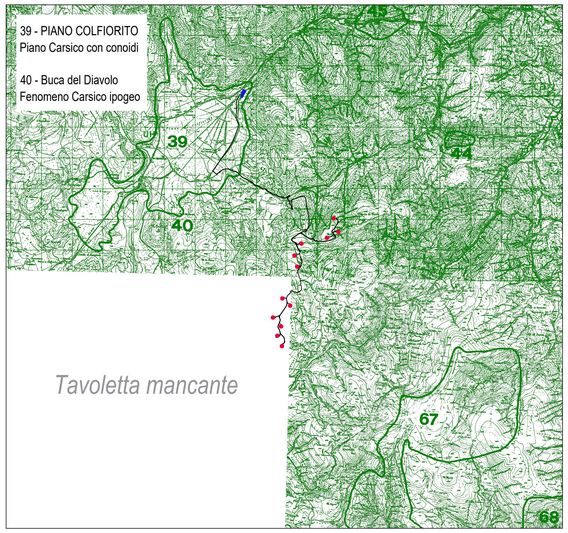

TAV 13 - EMERGENZE GEOMORFOLOGICHE

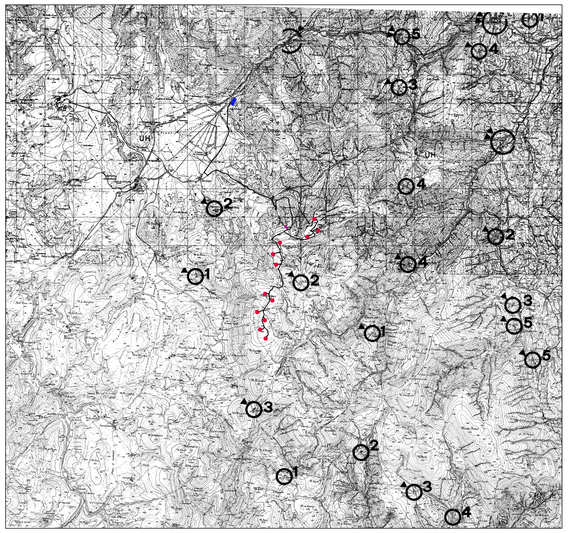

TAV 15 - CENTRI E NUCLEI STORICI ED AMBITI DI TUTELA
CARTOGRAFICAMENTE DELIMITATI

Inquadramento su cartografia Piano Paesistico Ambientale Regionale
approvato con Del. Amm. n. 197 del 3/11/1989 (fonte: Regione Marche) - sc. 1:100.000

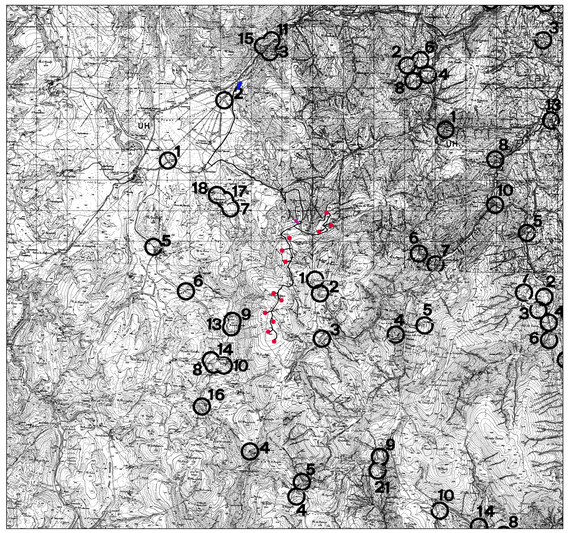

TAV. 16 - MANUFATTI STORICI EXTRAURBANI E AMBITI DI TUTELA
CARTOGRAFICAMENTE DELIMITATI

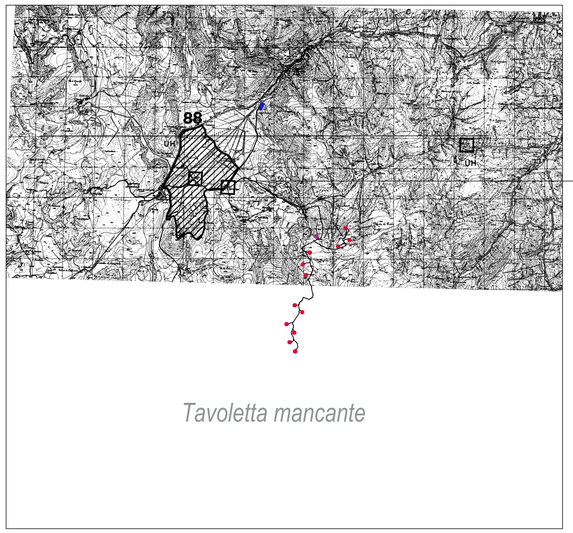

TAV. 17 - LOCALITA' DI INTERESSE ARCHEOLOGICO
CARTOGRAFICAMENTE DELIMITATE

SOGGETTO PROPONENTE:

Wind Energy Monte Cavallo Srl

**REALIZZAZIONE DI UN IMPIANTO EOLICO
COSTITUITO DA 12 AEROGENERATORI
CONNESSO ALLA RETE ELETTRICA DI DISTRIBUZIONE
UBICATO ENTRO I TERRITORI COMUNALI DI MONTE CAVALLO,
PIEVE TORINA E SERRAVALLE DEL CHIENTI (MC)
DELLA POTENZA TOTALE DI 49,4 MW**

PROGETTO DEFINITIVO

Serie INQUADRAMENTO GENERALE E VINCOLISTICO
INQUADRAMENTO SU PIANO PAESISTICO AMBIENTALE REGIONALE
PPAR MARCHE (TAV. 9,10,11,12,13,15,16,17)
Scala 1:100.000

IN_010-2

PROGETTAZIONE:

INGENIUM ENGINEERING SRL

Via Maitani, 3 - 05018 Orvieto (TR)
tel. 0763.530340 fax 0763.530344
e mail: info@ingenium-engineering.com
pec: info@pec.ingenium-engineering.com
www.ingenium-engineering.com

Azienda con sistema di gestione qualità ISO 9001:2015
certificato da Bureau Veritas Italia SpA
cert. n° IT306096

Ing. Roberto Lorenzotti
Arch. Giovanna Corso
Ing. Elena Crespi

CONSULENZE SPECIALISTICHE:

Aspetti Ambientali: **Agrifolia Studio Associato**
di Daniele Dallari, Gianfilippo Lucatello, Piero Morandini

Aspetti impiantistici: **Sinergye Ring srl**
Ing. Giuseppe Nobile

Acustica ambientale: Ing. Emilio Dema
Ing. Donata Sileo

Geologia: **Geosystem Studio Associato di Geologia e Progettazione**
Dott. Geologo Davide Lo Conte

Archeologia: Dott. Giulio Matteo D'Amelio
Dott. Nicola Gasperi

Rilievo planoaltimetrico: Geom. Giovanni Piscini

firma / timbro progettista

ORDINE degli INGEGNERI
INGEGNERE
Roberto
LORENZOTTI
Settore a) Ambiente e Territorio
A 682

firma / timbro proponente

REV.	DATA	DESCRIZIONE MODIFICA	REDATTO	APPROVATO	AUTORIZZATO
03					
02					
01					
00	06/2023	prima emissione	G.C.	G.C.	R.L.

COD. DOCUMENTO
IE_360_PD_IN_010-2

FOGLIO
2 DI 2

E' vietata ai sensi di legge la divulgazione e la riproduzione del presente documento senza la preventiva autorizzazione