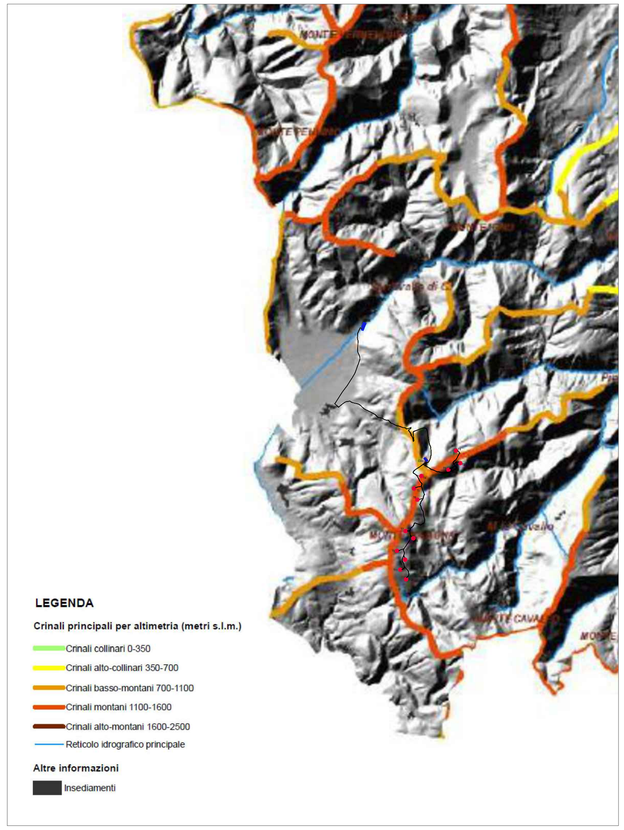

Componenti morfologiche della struttura paesaggistica - scala 1:100.000

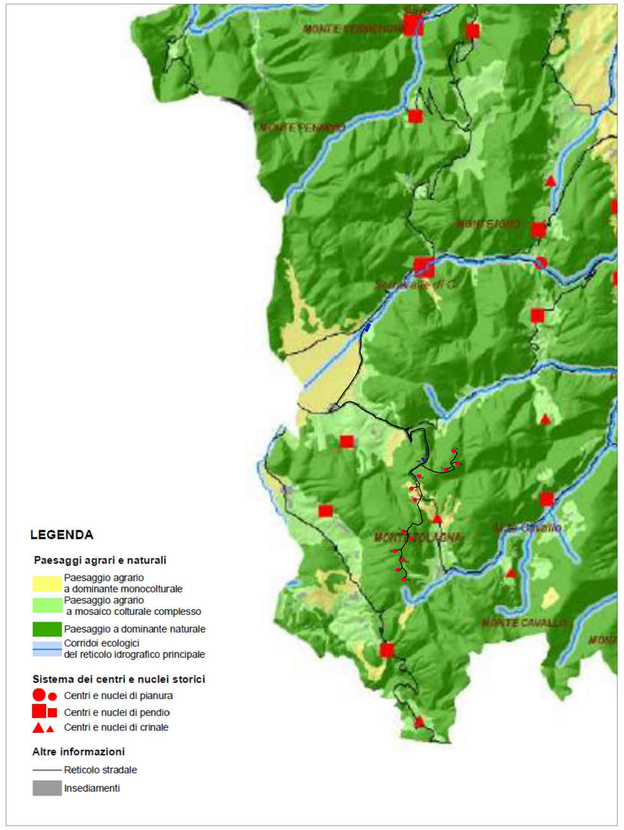

Paesaggi agrari-naturali e insediamenti storici - scala 1:100.000

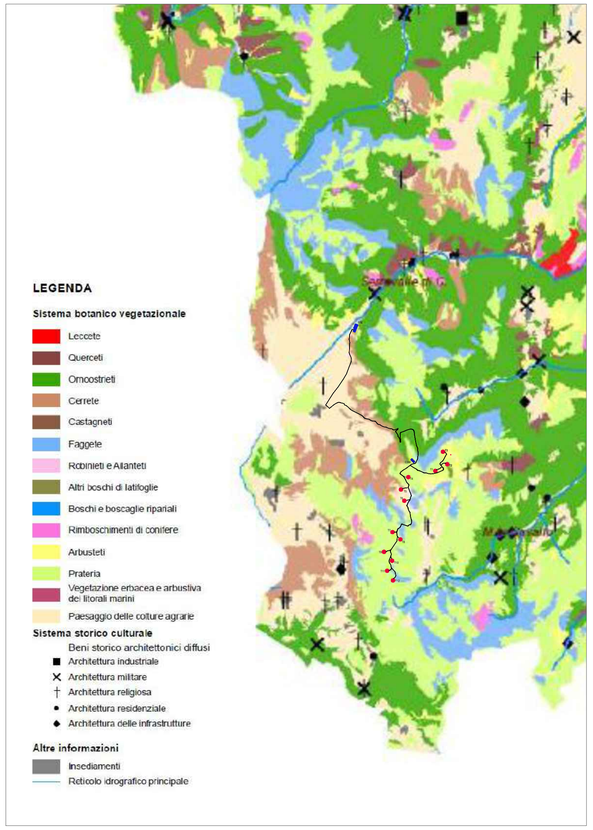

Sistemi dei beni botanico-vegetazionali e storico-culturali - scala 1:100.000

Articolazione dei Macroambiti ed Ambiti di paesaggio

MACROAMBITI di PAESAGGIO

- A - IL MONTEFELTRO
- B - LE MARCHE SETTENTRIONALI DEL PESARESE
- C - LE DORSALI INTERNE
- D - LE MARCHE CENTRALI DELL'ANCONETANO
- E - LE MARCHE CENTRALI DEL MACERATESE
- F - LE MARCHE MERIDIONALI DEL PICENO
- G - IL TERRITORIO DEI PARCHI NAZIONALI

AMBITI DI PAESAGGIO

A01 Il Monte Carpegna e le alte Valli del Conca e del Foglia
A02 L'Urbinate e l'Alta Valle del Metauro
B01 Il Pesarese
B02 Il Fanese e la Valle del Metauro
B03 La Valle del Cesano
C01 Cagli e le Valli del Candigliano ed alto Cesano
C02 Fabriano e l'Alto Esino
C03 Camerino e le Alte Valli del Potenza e del Chienti
D01 Senigallia e la Valle del Misa
D02 Jesi e la Vallesina
D03 Il Paesaggio di Ancona
E01 Loreto-Recanati e la Val Musone
E02 Le Colline del Maceratese
E03 La Dorsale di Cingoli e l'Alta Collina di S. Ginesio
F01 Fermo e la Vallata del Tenna
F02 La Valle dell'Aso
F03 Ascoli Piceno e la Città Lineare della Valle del Tronto
F04 Il Monte dell'Ascensione e l'Alta Collina del Piceno
G01 I Monti Sibillini
G02 I Monti della Laga e l'Alta Valle del Tronto

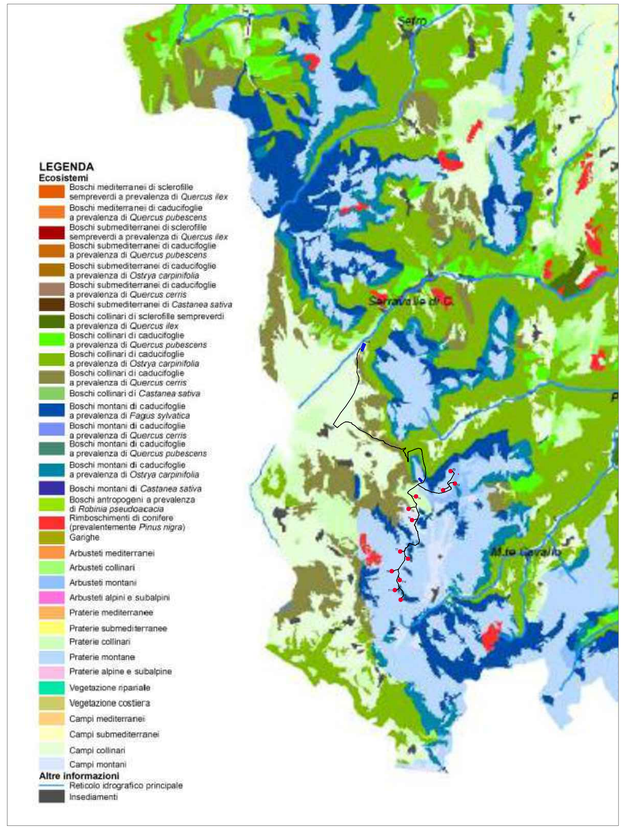

Struttura degli ecosistemi 1:100.000

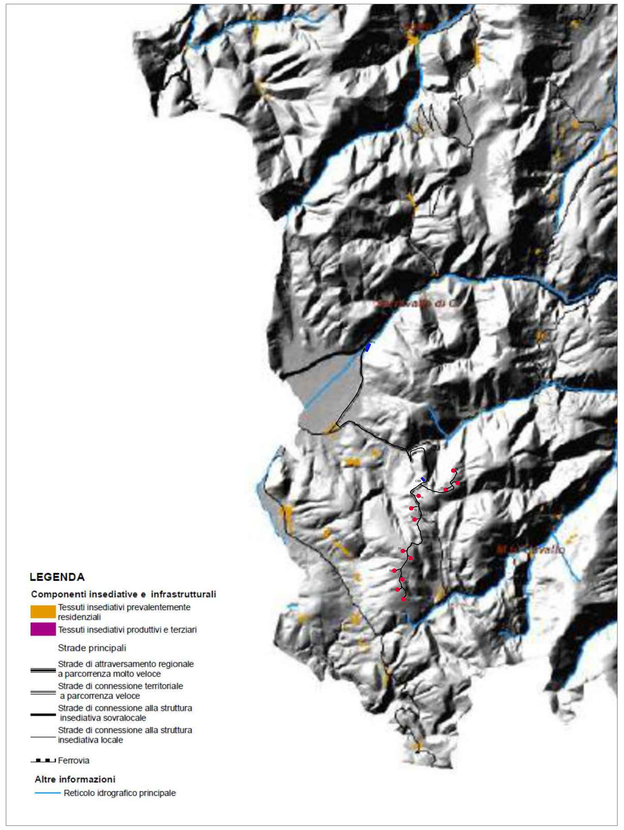

Sistema insediativo-infrastrutturale - scala 1:100.000

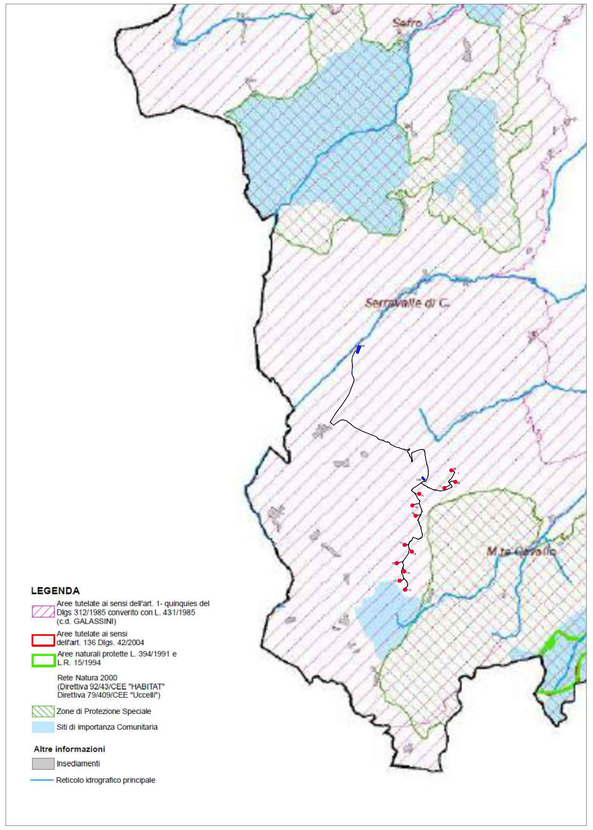

Aree di particolare valore naturalistico e paesaggistico riconosciute - scala 1:100.000

SOGGETTO PROPONENTE:

Wind Energy Monte Cavallo Srl

REALIZZAZIONE DI UN IMPIANTO EOLICO COSTITUITO DA 12 AEROGENERATORI CONNESSO ALLA RETE ELETTRICA DI DISTRIBUZIONE UBICATO ENTRO I TERRITORI COMUNALI DI MONTE CAVALLO, PIEVE TORINA E SERRAVALLE DEL CHIENTI (MC) DELLA POTENZA TOTALE DI 49,4 MW

PROGETTO DEFINITIVO

Serie INQUADRAMENTO GENERALE E VINCOLISTICO

INQUADRAMENTO SU ELABORATI PRELIMINARI PER L'ADEGUAMENTO DEL PIANO PAESISTICO AL CODICE DEL PAESAGGIO E ALLA CONVENZIONE EUROPEA - **AMBITO C03**

IN_011

Scala 1:100.000

PROGETTAZIONE:

INGENIUM ENGINEERING SRL

Via Maitani, 3 - 05018 Orvieto (TR)
tel. 0763.530340 fax 0763.530344
e mail: info@ingenium-engineering.com
pec: info@pec.ingenium-engineering.com
www.ingenium-engineering.com

Azienda con sistema di gestione qualità ISO 9001:2015
certificato da Bureau Veritas Italia SpA
cert. n° IT306096

Ing. Roberto Lorenzotti
Arch. Giovanna Corso
Ing. Elena Crespi

CONSULENZE SPECIALISTICHE:

Aspetti Ambientali: **Agrifolia Studio Associato**
di Daniele Dallari, Gianfilippo Lucatello, Piero Morandini

Aspetti impiantistici: **Sinergye Ring srl**
Ing. Giuseppe Nobile

Acustica ambientale: Ing. Emilio Dema
Ing. Donata Sileo

Geologia: **Geosystem Studio Associato di Geologia e Progettazione**
Dott. Geologo Davide Lo Conte

Archeologia: Dott. Giulio Matteo D'Amelio
Dott. Nicola Gasperi

Rilievo planoaltimetrico: Geom. Giovanni Piscini

firma / timbro progettista

ORDINE degli INGEGNERI
INGEGNERE
Roberto
LORENZOTTI
A 682

firma / timbro proponente

REV.	DATA	DESCRIZIONE MODIFICA	REDATTO	APPROVATO	AUTORIZZATO	
03						COD. DOCUMENTO
02						IE_360_PD_IN_011
01						
00	07/2023	prima emissione	G.C.	G.C.	R.L.	FOGLIO
						1 DI 1

E' vietata ai sensi di legge la divulgazione e la riproduzione del presente documento senza la preventiva autorizzazione