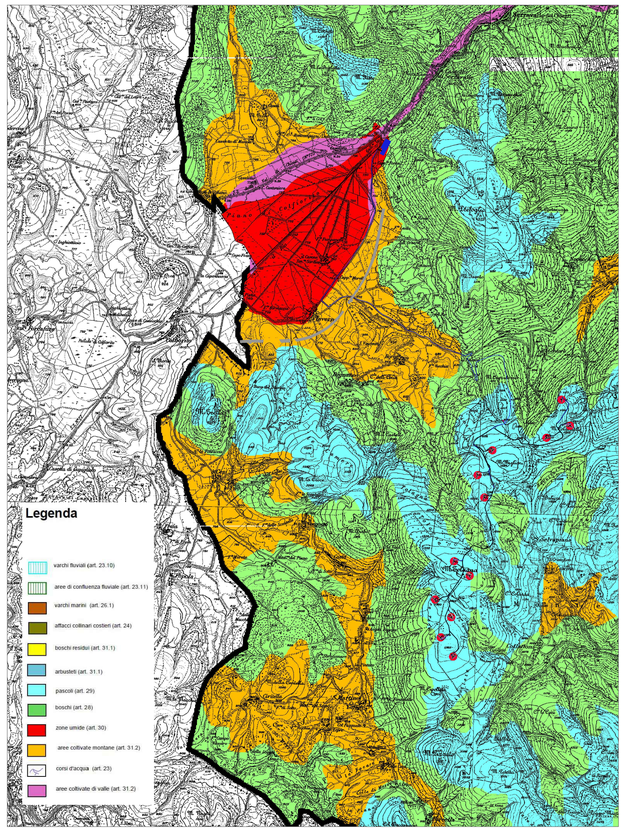

TAV EN03a - Categorie del patrimonio botanico-vegetazionale

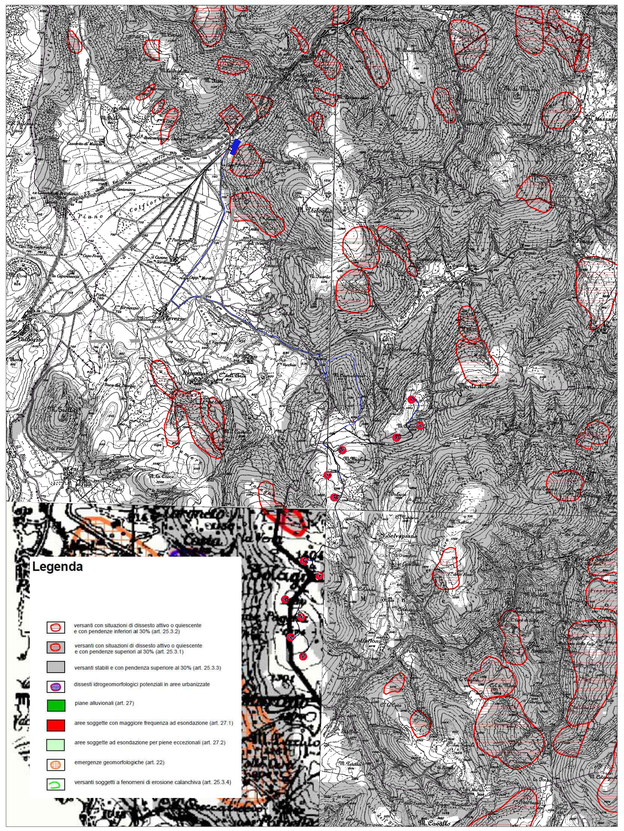

TAV EN3b - Categorie della struttura geomorfologica

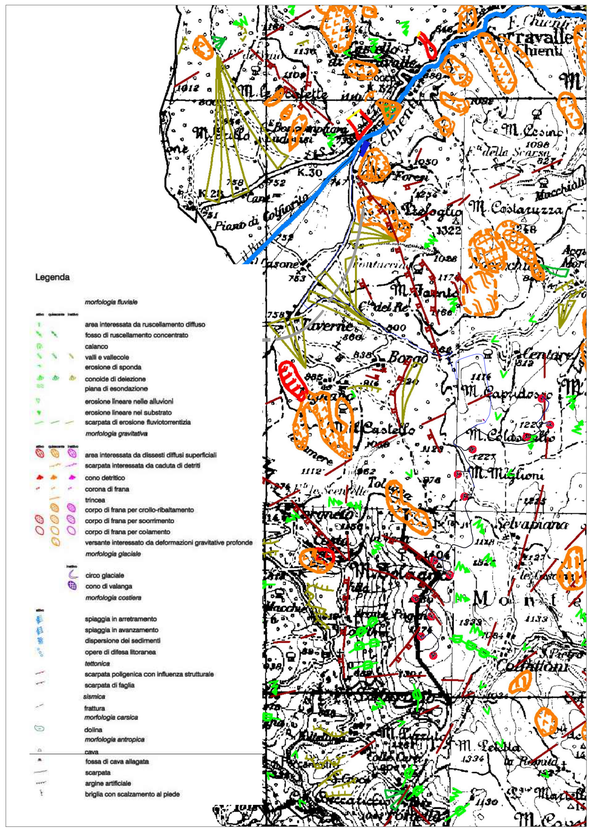

TAV EN04 - aree dei dissesti e dei fenomeni gravitativi

Legenda simboli progetto:

- Nuova Sottostazione Elettrica e Stazione Utente sita in loc. Botte dei Varano, Comune di Serravalle del Chienti
- Cabina di smistamento e raccolta
- Txx — Aerogeneratori
- Cavidotto elettrico di connessione alla RTN

Inquadramento su cartografia Piano Territoriale di Coordinamento della Provincia di Macerata (fonte: Provincia di Macerata) sc. 1:50.000

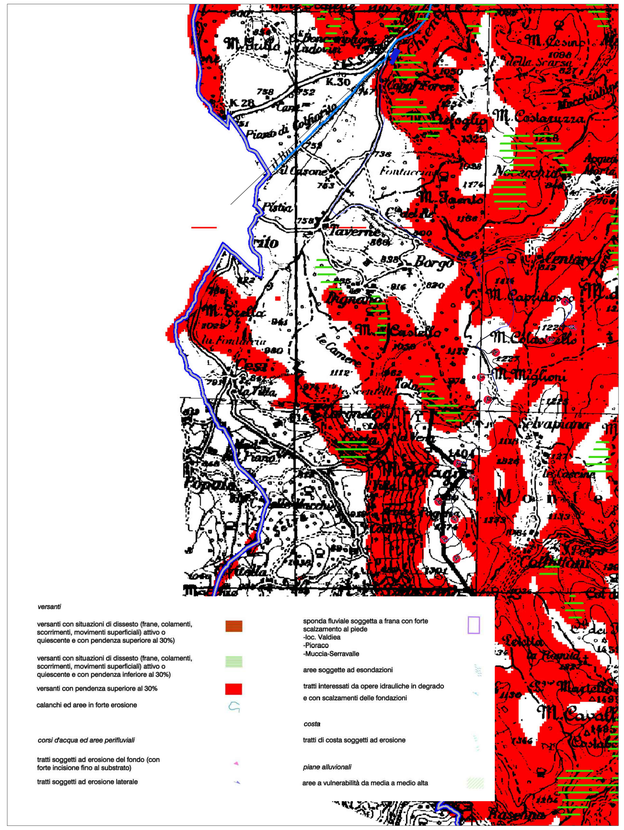

TAV EN06 - aree di versante con dissesti attivi e quiescenti

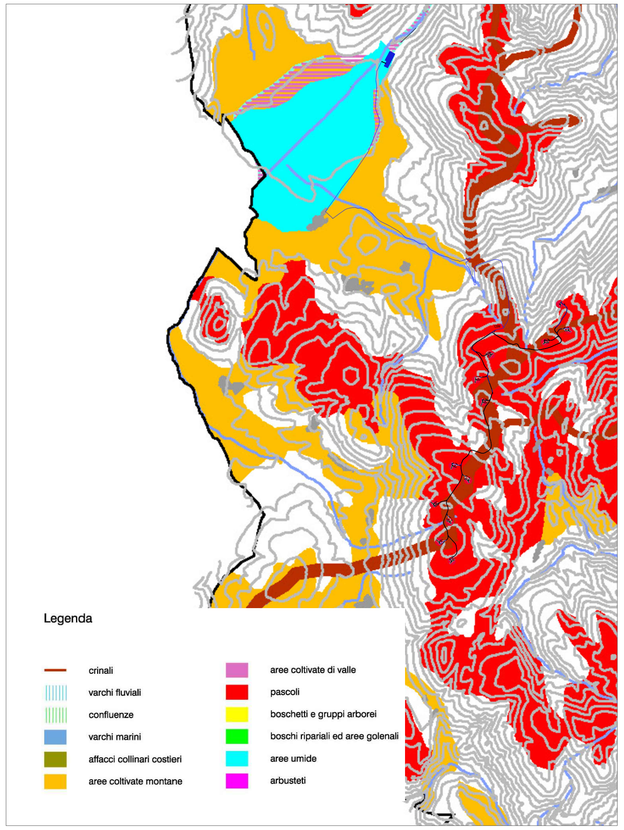

TAV EN08 - aree per la salvaguardia e il potenziamento delle biodiversità

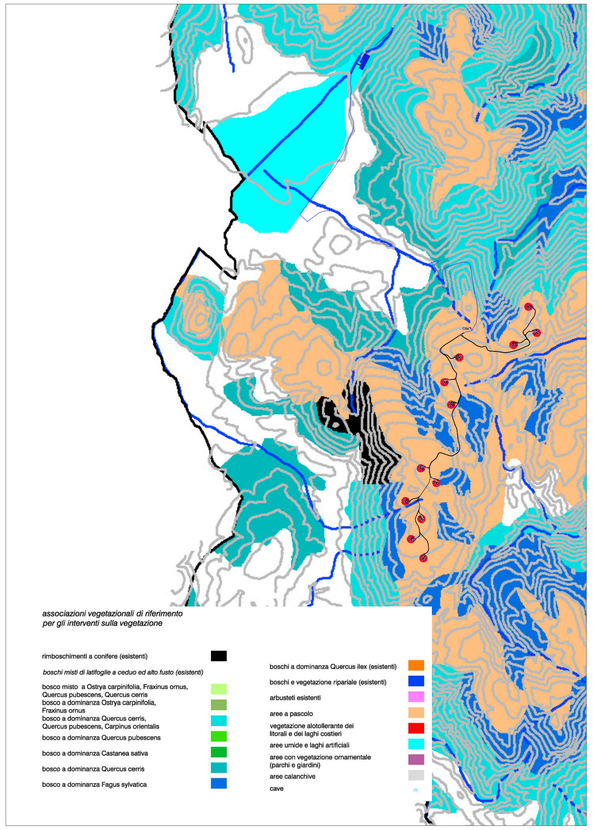

TAV EN09 - aree con associazioni vegetazionali di riferimento per gli interventi sulla vegetazione

SOGGETTO PROPONENTE:

Wind Energy Monte Cavallo Srl

REALIZZAZIONE DI UN IMPIANTO EOLICO COSTITUITO DA 12 AEROGENERATORI CONNESSO ALLA RETE ELETTRICA DI DISTRIBUZIONE UBICATO ENTRO I TERRITORI COMUNALI DI MONTE CAVALLO, PIEVE TORINA E SERRAVALLE DEL CHIENTI (MC) DELLA POTENZA TOTALE DI 49,4 MW

PROGETTO DEFINITIVO

Serie INQUADRAMENTO GENERALE E VINCOLISTICO

INQUADRAMENTO SU PIANO TERRITORIALE DI COORDINAMENTO DELLA PROVINCIA DI MACERATA

IN_012

Scala 1:50.000

PROGETTAZIONE:

INGENIUM ENGINEERING SRL

Via Maitani, 3 - 05018 Orvieto (TR)
tel. 0763.530340 fax 0763.530344
e mail: info@ingenium-engineering.com
pec: info@pec.ingenium-engineering.com
www.ingenium-engineering.com

Azienda con sistema di gestione qualità ISO 9001:2015
certificato da Bureau Veritas Italia SpA
cert. n° IT306096

Ing. Roberto Lorenzotti
Arch. Giovanna Corso
Ing. Elena Crespi

CONSULENZE SPECIALISTICHE:

Aspetti Ambientali: **Agrifolia Studio Associato** di Daniele Dallari, Gianfilippo Lucatello, Piero Morandini

Aspetti impiantistici: **Sinergye Ring srl** Ing. Giuseppe Nobile

Acustica ambientale: Ing. Emilio Dema, Ing. Donata Sileo

Geologia: **Geosystem Studio Associato di Geologia e Progettazione** Dott. Geologo Davide Lo Conte

Archeologia: Dott. Giulio Matteo D'Amelio, Dott. Nicola Gasperi

Rilievo planoaltimetrico: Geom. Giovanni Piscini

firma / timbro progettista

ORDINE degli INGEGNERI INGEGNERE Roberto LORENZOTTI Sezione A dell'Albo A 682 Provincia di Terni

firma / timbro proponente

REV.	DATA	DESCRIZIONE MODIFICA	REDATTO	APPROVATO	AUTORIZZATO
03					
02					
01					
00	07/2023	prima emissione	G.C.	G.C.	R.L.

COD. DOCUMENTO: IE_360_PD_IN_012

FOGLIO 1 DI 1

E' vietata ai sensi di legge la divulgazione e la riproduzione del presente documento senza la preventiva autorizzazione