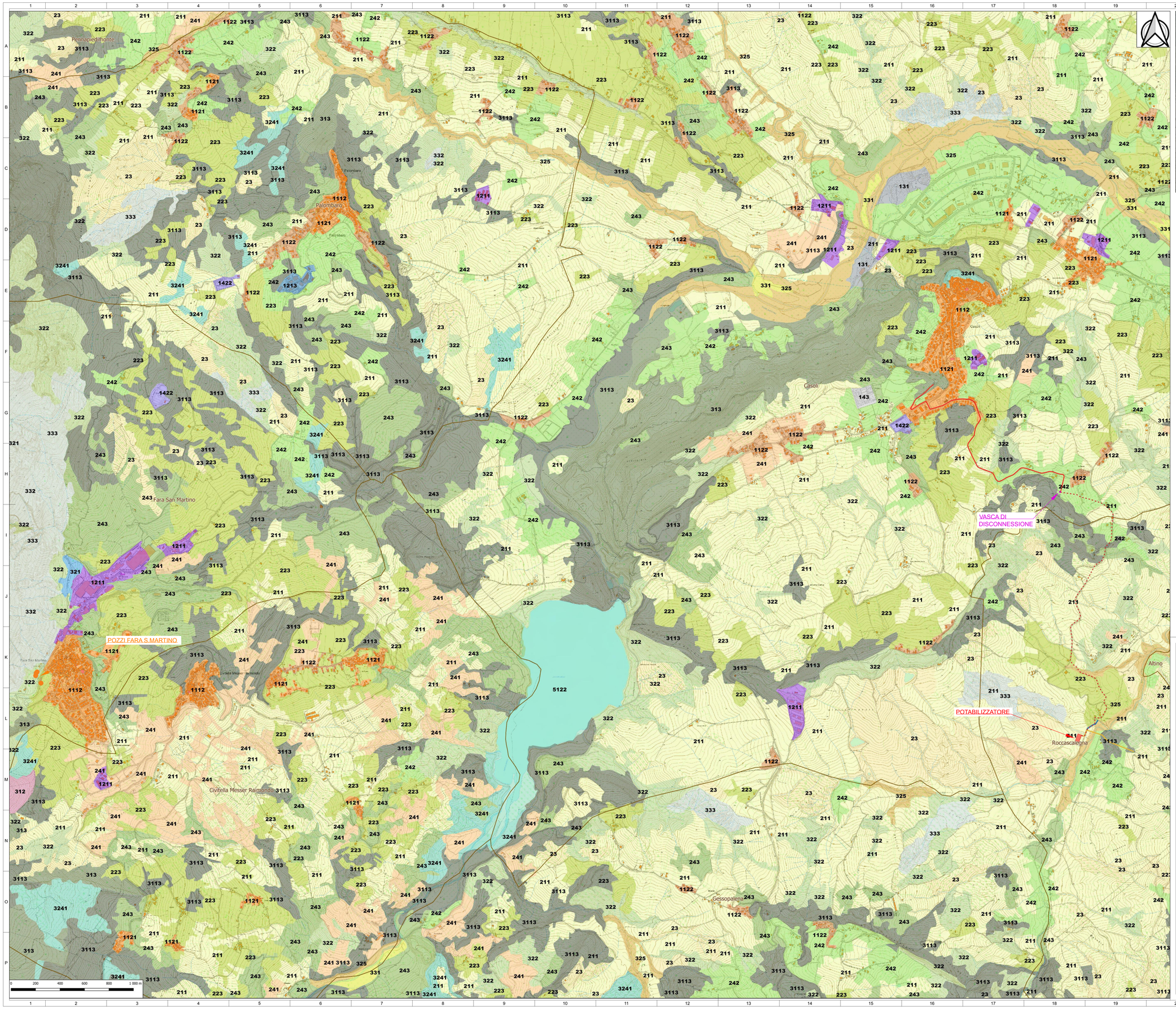

INQUADRAMENTO TERRITORIALE

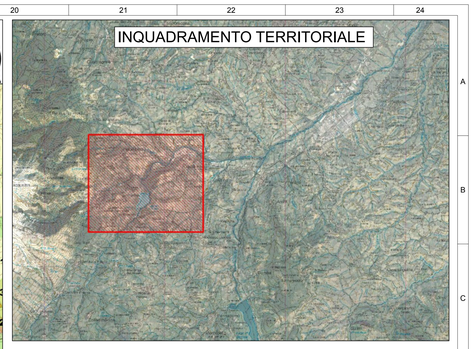

LEGENDA

- Condotta di progetto acciaio DN500 dal potabilizzatore alla vasca di disconnessione
- Condotta di progetto acciaio DN500 dalla vasca di disconnessione al partitore di Casoli
- Condotta di derivazione acciaio DN400 dal lago di Casoli
- Condotta di derivazione acciaio DN400 dal lago di Bomba
- Potabilizzatore
- Vasca di disconnessione
- Pozzi Fara San Martino
- Confini comunali

Uso del suolo (Opendata, Regione Abruzzo, 2000)

- 1112_Tessuto residenziale continuo mediamente denso
- 1121_Insediamento residenziale a tessuto discontinuo
- 1122_Insediamento rado
- 1211_Insed. industriale o artigianale con spazi annessi
- 1213_Insed. grandi impianti di servizi pubbl. e priv.
- 131_Aree estrattive
- 1422_Aree sportive
- 143_Cimiteri
- 211_Seminativi in aree non irrigue
- 223_Oliveti
- 23_Prati stabili
- 241_Colture temporanee associate a colture permanenti
- 242_Sistemi colturali e particellari complessi
- 243_Colture agrarie con spazi naturali importanti
- 3113_Cedui matricinati
- 312_Boschi di conifere
- 313_Boschi misti di conifere e latifoglie
- 321_Aree a pascolo naturale e praterie d'alta quota
- 322_Brughiere e cespuglieti
- 3241_Aree a ricolonizzazione naturale
- 325_Formazioni riparie
- 331_Spiagge, dune sabbie
- 332_Rocce nude, falesie, rupi, affioramenti
- 333_Aree con vegetazione rada
- 5122_Bac. con preval. utilizzazione per scopi irrigui

REGIONE ABRUZZO

S.A.S.I. S.p.A.

Finanziato dall'Unione europea NextGenerationEU

Mims Ministero delle infrastrutture e della mobilità sostenibili

POTENZIAMENTO DEL SISTEMA ACQUEDOTTISTICO "VERDE"
Aumento disponibilità della risorsa idrica e interconnessione tra i sistemi acquedottistici

III Stralcio funzionale Potabilizzatore e Interconnessioni
CUP: E61B21004440006
PNRR-M2C4-I4.1-A2-36

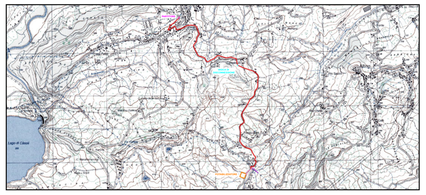

PROGETTO ESECUTIVO

L'APPALTATORE ATI:
COLANZI SRL COSTRUZIONI Gen. Pe. — protecno — ANGELO BLASONE — almacar

IL PROGETTISTA RTP:
BOUVENGIT — protecno

Ing. Eleonora Sablone
Dott. Geologo Tiziano Marini

TITOLO ELABORATO: CARTA DELL'USO DEL SUOLO

SCALA: 1:10'000

FOGLIO: A0

FASE	TIPO DI DOCUMENTO	CODICE ELABORATO
PE	TAVOLA	B2343.E.B01.15.ID.R.00

R.U.P.
P.A. Pio Ercole D'Ippolito

AGGIORNAMENTI:

REV.	DATA	DESCRIZIONE	REDATTO	CONTROLL.	APPROV.
00	Maggio 2024		Geol. T. Marini	Ing. E. Napoli	Ing. A. Giovannini

GEOTECHNICAL SUBJECT
Dott. Geologo Tiziano Marini
Via Cesare Battisti, 7 - 66020 - San Giovanni Teatino (CH)