

DICHIARAZIONE SOSTITUTIVA DI ATTO NOTORIO
(Ai sensi dell'art. 47 del D.P.R. n. 445/2000 del 28.12.2000 e s.m.i.)

Oggetto: Dichiarazione in merito alla localizzazione dell'area dell'Impianto Agrivoltaico denominato RFVP76 da realizzare in agro di Latiano (BR) in località Masseria Tarantino di proprietà della società HEPV04 S.r.l. con sede in 38121 Trento, in una o più delle aree indicate al comma 8 dell'art. 20 del D. L. 199/2021

Il sottoscritto ing. Fabio Calcarella (Lecce 04.01.1967 – Codice Fiscale CLCFBA67A04E506M), iscritto all'Ordine degli Ingegneri di Lecce al n. 1874, con studio in 73100 Lecce in via Bartolomeo Ravenna, 14, in qualità di tecnico progettista dell'impianto agrivoltaico specificato in oggetto,

consapevole, ai sensi dell'art. 76 del D.P.R. n. 445/2000, delle responsabilità e sanzioni, previste dal codice penale e dalle leggi speciali in materia, in caso di dichiarazioni mendaci e formazione o uso di atti falsi, ed assumendone piena responsabilità ai sensi degli artt. 46 e 47 del citato D.P.R. n. 445/2000

DICHIARA

che **a seguito degli adeguamenti progettuali del maggio 2024** le aree di progetto dell'impianto agrivoltaico non **ricadano in AREE IDONEE ai sensi del Decreto legislativo 199/2021 e s.m.i.** in particolare non interessano le aree che sono ricomprese nel perimetro dei beni sottoposti a tutela ai sensi del decreto legislativo 22 gennaio 2004, n. 42, né ricadono nella fascia di rispetto dei beni sottoposti a tutela ai sensi della parte seconda oppure dell'articolo 136 del medesimo decreto legislativo. La fascia di rispetto è determinata considerando una **distanza** dal perimetro di beni sottoposti a tutela di **500 m.**

In allegato

1. Cartografia delle aree di progetto con individuazione delle aree idonee ai sensi dell'art. 20, comma 8, lettera c-quater del DL 199/2021
2. Cartografia con aree di progetto e componenti culturali insediative individuate dal PPTR – Puglia con relative aree di rispetto







Tali cartografie fanno parte integrante della presente Dichiarazione

Lecce, 16 maggio 2024

Dott. Ing. Fabio Calcarella



LEGENDA

-  Aree di impianto
 -  Stazione Utente_polig
 -  Area SU condivisa
 -  SE Terna Futura
 -  Monumento Archeologico
opera quadrata Isodomica
MASSERIA ASCIULO
 -  Aree idonee D.Lgs. 199/2021 e smi
Art. 20 comma 8 Lett. C-quater
- Google Satellite


SAN VITO DEI NORMANNI

Monumento Archeologico
opera quadrata Isodomica
MASSERIA ASCIULO

500 m

LATIANO

0 250 500 m






SAN VITO DEI NORMANNI

LEGENDA

-  Aree di impianto
-  Stazione Utente
-  Area SU condivisa
-  SE Terna Futura

6.3.1 Componenti culturali e insediative

-  BP - Zone di interesse archeologico
- UCP - Testimonianza della stratificazione insediativa**
 -  UCP - stratificazione insediativa - siti storico culturali
- UCP - Area di rispetto delle componenti culturali e insediative (100m - 30m)**
 -  UCP - area di rispetto - siti storico culturali

Base

Vincolo Archeologico/Vincolo Archeologico

MASSERIA ASCIULO

MASSERIA MUDONATO

LATIANO

MASSERIA TARANTINO NUOVA

CRIPTA DI S. ANGELO

MASSERIA GROTTOLE

MASSERIA TARANTINI

VILLA PARTEMIO

MASSERIA CAZZATO

MESAGNE

0 250 500 m

