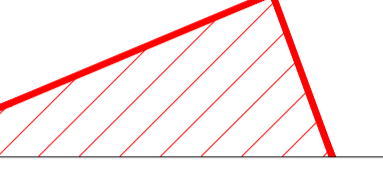
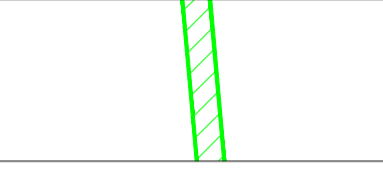
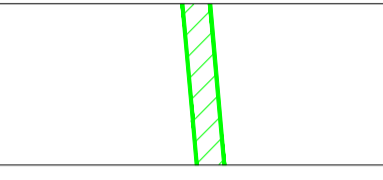


Catasto Terreni
Comune di Latiano (BR)

LEGENDA

-  Area di espanto ulivi
-  Area di reimpianto ulivi
-  Divisione fogli catastali

IMPIANTO DI PRODUZIONE DI ENERGIA DA FONTE SOLARE "Latiano HEPV04" DI POTENZA NOMINALE PARI A 56,5 MW

REGIONE PUGLIA
PROVINCIA di BRINDISI
COMUNE di Latiano (BR)

IMPIANTO FOTOVOLTAICO E
OPERE DI CONNESSIONE NEL COMUNE DI LATIANO

PROGETTO DEFINITIVO
Id AU 6JUCTX0

Tav.: 04-agg Titolo: Inquadramento area di intervento e opere di connessione su catastale

Scala: 1:4 000 Formato Stampa: A1 Codice Identificatore Elaborato: 6JUCTX0_ElaboratoGrafico_0_04-agg

Progettazione: **STC S.r.l.** Comitato: **HEPV04 S.r.l.**

4IDEA S.r.l.



Data	Motivo della revisione:	Redatto:	Controllato:	Approvato:
30 settembre 2019	Prima emissione	STC	FC	HEPV04 S.r.l.
Settembre 2020	Aggiornamento	STC	FC	HEPV04 S.r.l.
Maggio 2024	Aggiornamento	STC	FC	HEPV04 S.r.l.