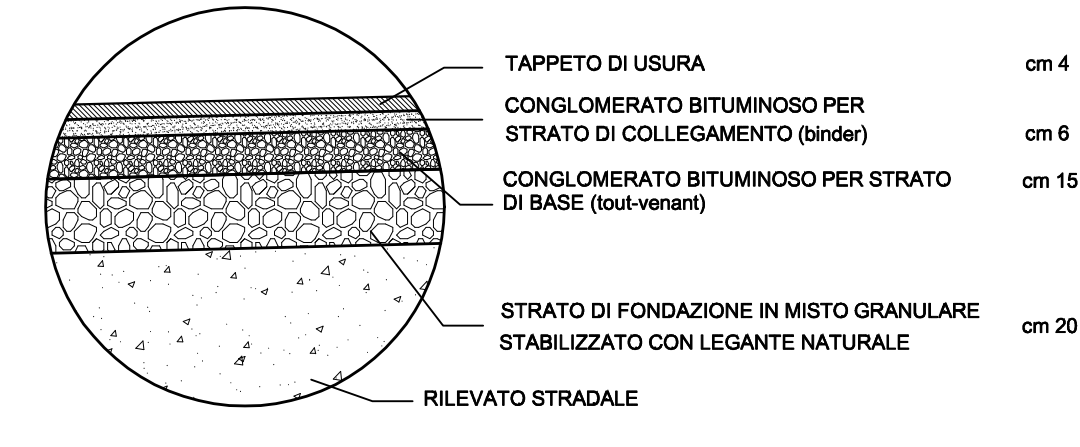

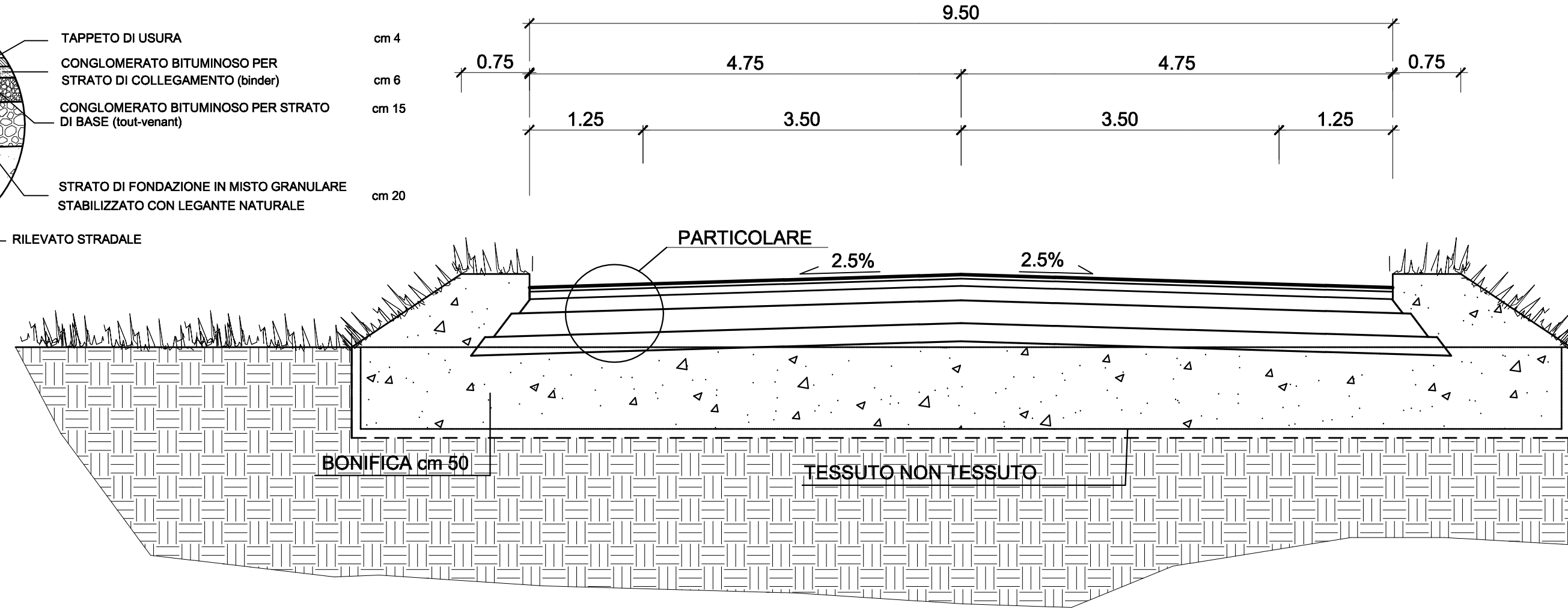


MOVIMENTI DI TERRA SEZ.NUM.0+088.09 PROGR. 88.09 PARZ. 16.79 SCA. 1:20 RIP. 3.50 BONIFICA 0.76 PAVIMENTAZIONE SCA. 9.50	MOVIMENTI DI TERRA SEZ.NUM.0+179.18 PROGR. 179.18 PARZ. 13.75 SCA. 1:20 RIP. 3.50 BONIFICA 0.76 PAVIMENTAZIONE SCA. 9.50	MOVIMENTI DI TERRA SEZ.NUM.0+250.24 PROGR. 250.24 PARZ. 7.29 SCA. 1:20 RIP. 3.50 BONIFICA 0.76 PAVIMENTAZIONE SCA. 9.50	MOVIMENTI DI TERRA SEZ.NUM.0+293.92 PROGR. 293.92 PARZ. 5.66 SCA. 1:20 RIP. 3.50 BONIFICA 0.76 PAVIMENTAZIONE SCA. 9.50	MOVIMENTI DI TERRA SEZ.NUM.0+328.49 PROGR. 328.49 PARZ. 0.94 SCA. 1:20 RIP. 3.50 BONIFICA 0.76 PAVIMENTAZIONE SCA. 9.50	MOVIMENTI DI TERRA SEZ.NUM.0+363.70 PROGR. 363.70 PARZ. 6.62 SCA. 1:20 RIP. 3.50 BONIFICA 0.76 PAVIMENTAZIONE SCA. 9.50
---	--	---	---	---	---

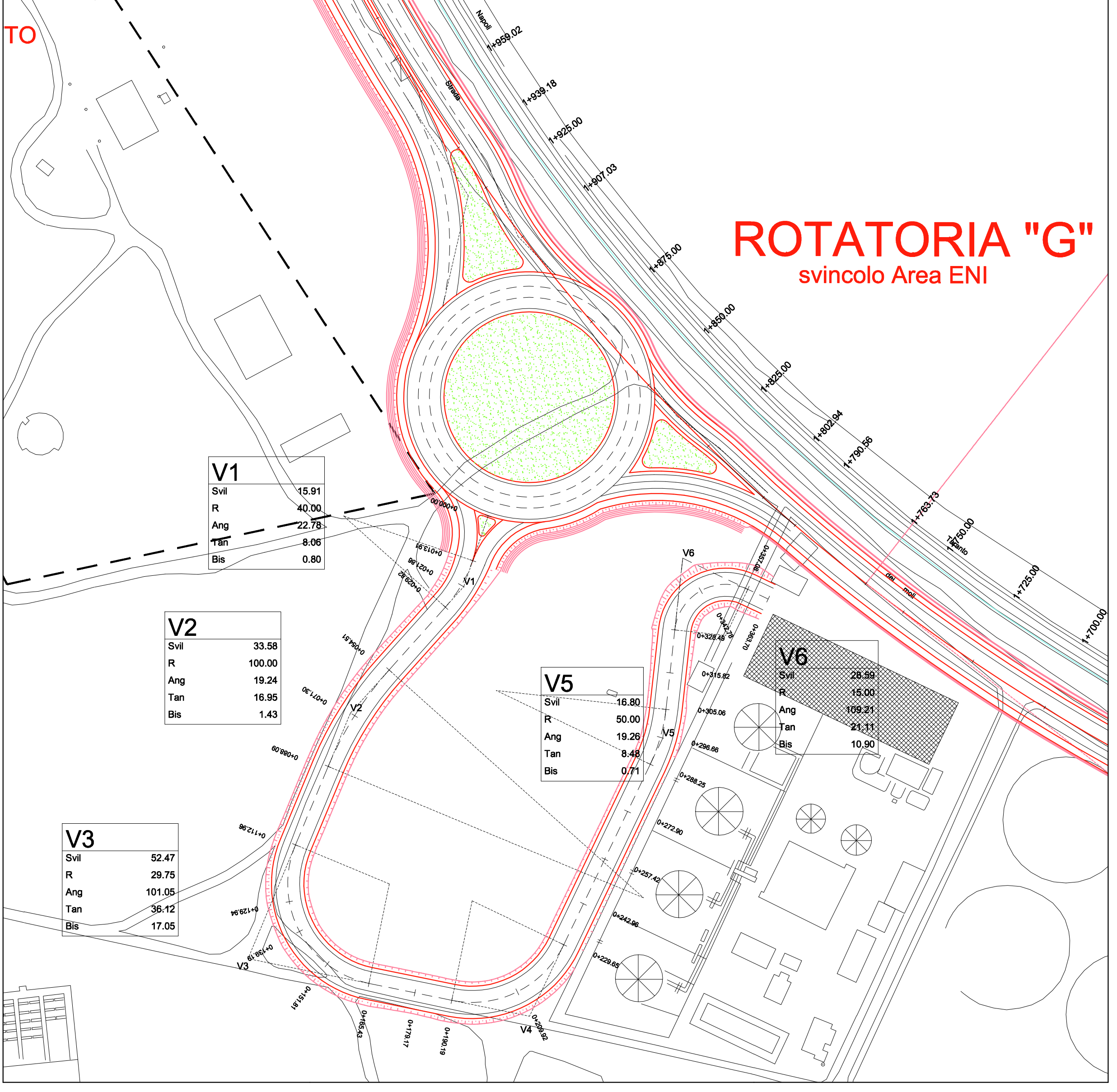
PARTICOLARE PAVIMENTAZIONE STRADALE



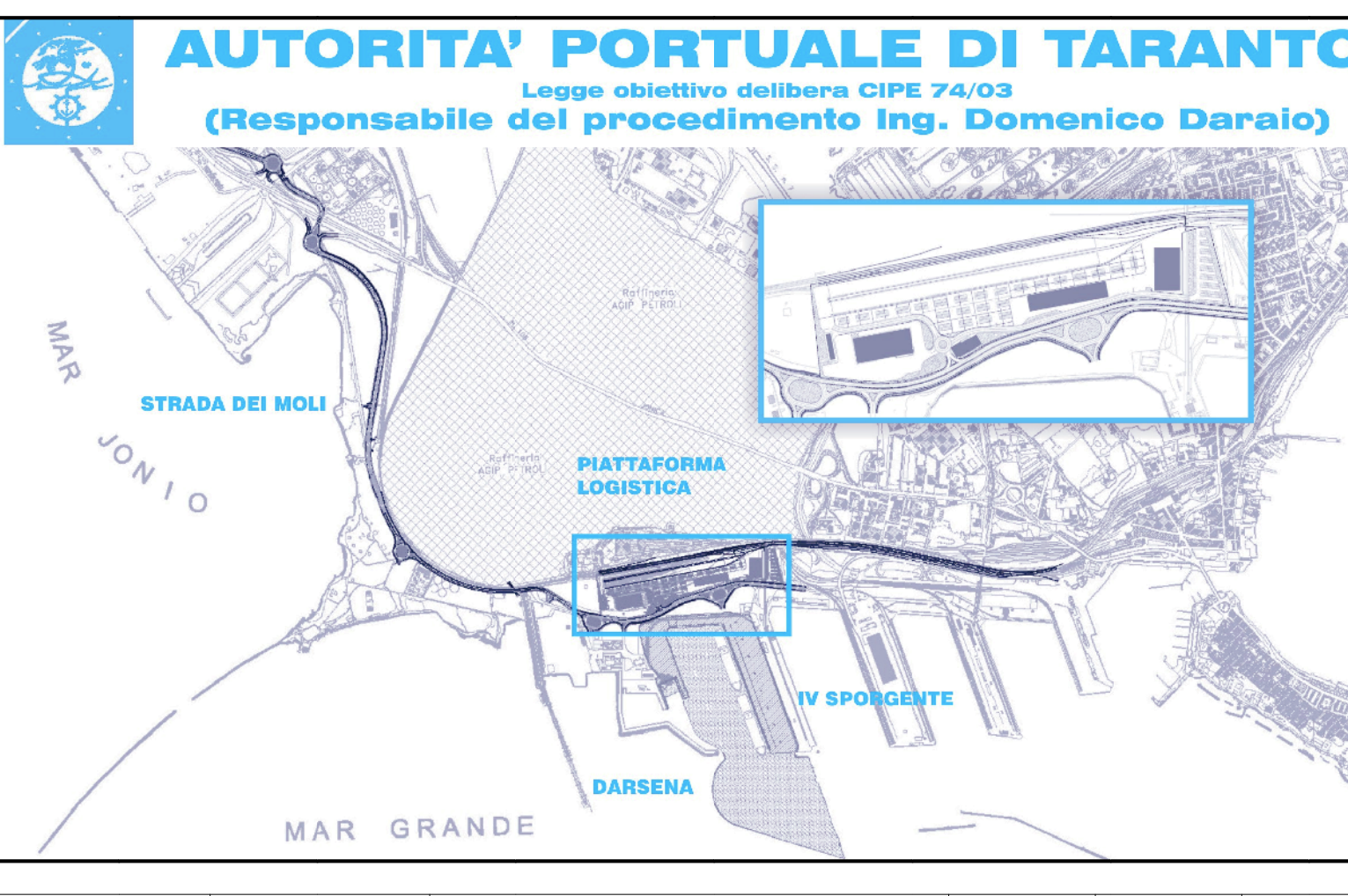
SEZIONE TIPO m 9,50 IN RILEVATO
Cat. C2 EXTRAURBANA SECONDARIA
Scala 1:100



STRALCIO PLANIMETRICO scala 1:1000



ROTATORIA "G"
svincolo Area ENI



<p>AUTORITA' PORTUALE DI TARANTO Legge obbligatoria dell'area C/PT 74/03 (Responsabile del procedimento Ing. Domenico Daraio)</p>	<p>29-09-2008 Prima orientazione V. Uzzoni A. Pappalardo G. Onofri data disegnatore verifcatore approvatore</p>
<p>SOCIETA' DI PROGETTO: TARANTO LOGISTICA S.p.A.</p>	<p>AUTORITA' PORTUALE DI TARANTO</p>
<p>Progetto:</p>	<p>PIASTRA PORTUALE DI TARANTO</p>
<p>123-700 D. J. A. S.T. S. 2.6.9.</p>	<p>PROGETTO DEFINITIVO SEZIONI TRASVERSALI E PROFILO LONGIT. STRADA DEI MOLI</p>