





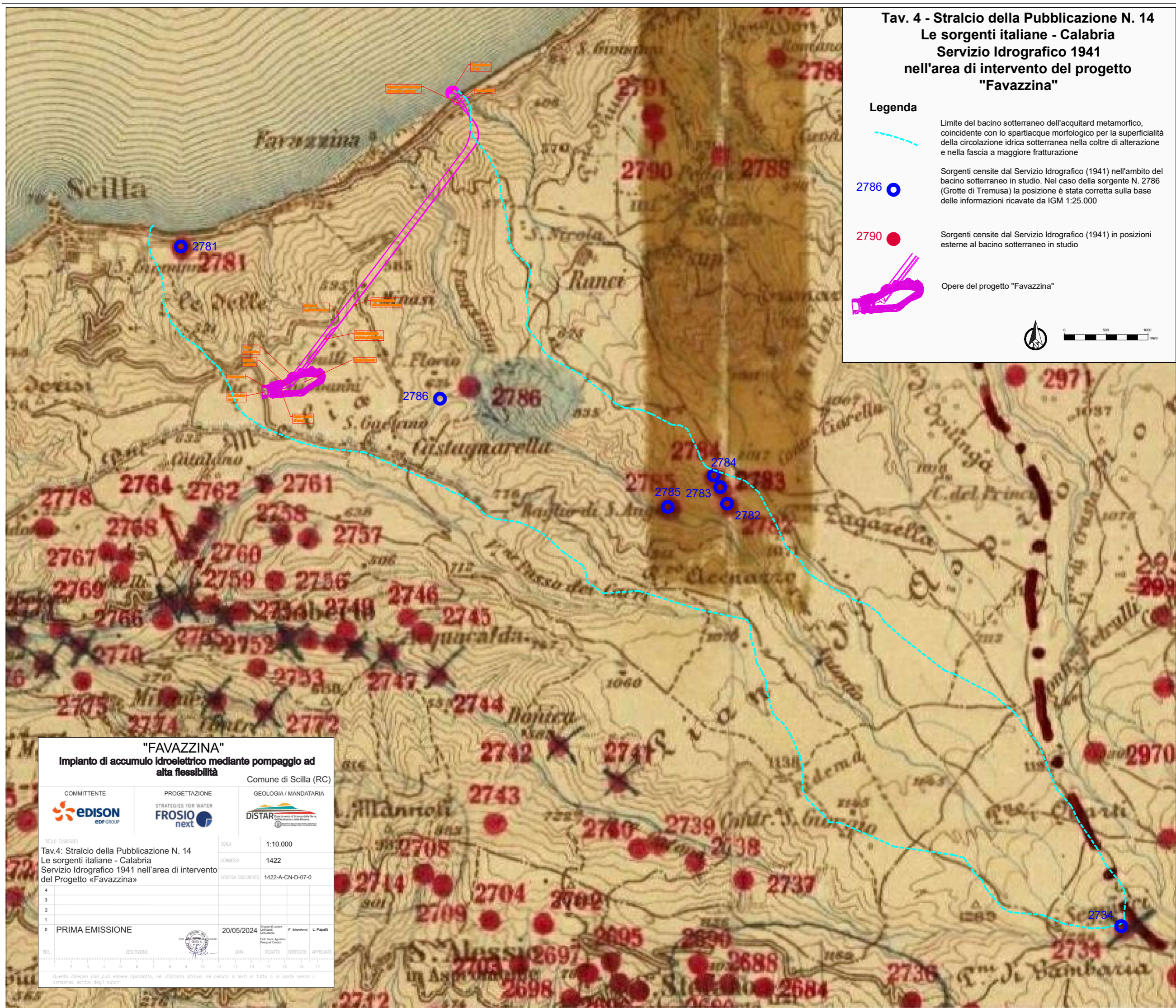


**Tav. 4 - Stralcio della Pubblicazione N. 14
Le sorgenti italiane - Calabria
Servizio Idrografico 1941
nell'area di intervento del progetto
"Favazzina"**

Legenda

-  Limite del bacino sotterraneo dell'acquifero metamorfico, coincidente con lo spartiacque morfologico per la superficialità della circolazione idrica sotterranea nella coltre di alterazione e nella fascia a maggiore fratturazione
-  2786  Sorgenti censite dal Servizio Idrografico (1941) nell'ambito del bacino sotterraneo in studio. Nel caso della sorgente N. 2786 (Grotte di Tremusa) la posizione è stata corretta sulla base delle informazioni ricavate da IGM 1:25.000
-  2790  Sorgenti censite dal Servizio Idrografico (1941) in posizioni esterne al bacino sotterraneo in studio
-  Opere del progetto "Favazzina"



"FAVAZZINA"
Impianto di accumulo idroelettrico mediante pompaggio ad alta flessibilità
Comune di Scilla (RC)

COMMITTENTE 	PROGETTAZIONE 	GEOLOGIA / MANDATARIA 
TITOLO ELABORATO Tav.4: Stralcio della Pubblicazione N. 14 Le sorgenti italiane - Calabria Servizio Idrografico 1941 nell'area di intervento del Progetto «Favazzina»		
SCALA 1:10.000		COMMESSA 1422
CODIFICA DOCUMENTO 1422-A-CN-D-07-0		
0 PRIMA EMISSIONE		DATA 20/05/2024
DATA 20/05/2024		REDATTO E. Marchesi
VERIFICATO L. Pipetti		APPROVATO

Questo disegno non può essere riprodotto, né utilizzato altrove, né ceduto a terzi in tutto o in parte senza il consenso scritto degli autori.